



# Z P R A V O D A J

*muzea v Hradci Králové*

MUZEUM VÝCHODNÍCH ČECH  
V HRADCI KRÁLOVÉ  
*archeologické oddělení*  
Eliščino nábř. 465  
PSČ 500 01 HRADEC KRÁLOVÉ



**30**  
**2004**  
**Supplementum**

*Muzeum východních Čech v Hradci Králové*



ZPRAVODAJ MUZEA V HRADCI KRÁLOVÉ

Muzeum východních Čech v Hradci Králové

číslo 30 SUPPLEMENTUM

2004

**PŘÍRŮSTKY ARCHEOLOGICKÉ SBÍRKY HRADECKÉHO MUZEA  
V LETECH 2000 – 2003**

**Bláha, R. – Kalferst, J. – Sigl, J.**

V předkládaném soupisu přírůstků AO MVČ Hradec Králové se odráží některé skutečnosti, které ovlivnily chod celého oddělení, popřípadě instituce a oboru.

Především se podařilo po stěhování do nových prostor dokončit revizi materiálu vedeného dosud v tzv. „registraci“. Zároveň bylo muzeum předáno novému zřizovateli, kterým se stal Krajský úřad v Hradci Králové. V rámci převodu proběhla celková revize sbírek, při níž se podařilo dohledat některé starší soubory, které kdysi nebyly z nejrůznějších důvodů evidovány. A v neposlední řadě přihlášením fondů AO MVČ do „Centrální evidence sbírek“ byly stanoveny nové podmínky pro práci se sbírkami. Jejich zavedením byl mimo jiné zrušen i tzv. „nulý stupeň“ evidence a všechny takto vedené soubory musely být zpětně zapsány v rámci přírůstků. Zároveň bylo do sbírek oddělení převedeno i několik starších souborů východočeské provenience, které byly v minulosti uloženy ve fondech institucí sídlících mimo region.

Z předchozího období také přetrvala osvědčená spolupráce s externími spolupracovníky a dalšími zájemci, často přicházejícími z řad studujících archeologie. Ti se podíleli na činnosti oddělení i ve funkci terénních techniků. Výsledky jejich povrchových sběrů a záchranných výzkumů tvoří dnes značnou část odborných akvizic oddělení.

Dalšími zdroji nálezů se staly převody z jiných institucí oprávněných k výkonu archeologické památkové péče v rámci východních Čech a zároveň postrádajících deponiční možnosti (např. Universita Hradec Králové, Národní památkový ústav odborné pracoviště Pardubice).

Ve vlastní akviziční činnosti oddělení se kvalitativně i kvantitativně odrazil obecně pozorovaný posun v práci muzejního archeologického oddělení, kdy postupný nárůst záchranných výzkumů částečně omezil ostatní aktivity. Setrvalým trendem jsou zde kromě dohledů na trasách liniových staveb, také rozsáhlé plošné výzkumy v předpolí pískoven a na stavbách. Postupně narůstající skupinou, značně náročnou na záchranné práce je šířící se občanská výstavba a rekonstrukce domů v rámci historických jader obcí.

Nárůst počtu archeologů v regionu spolu s personální obměnou pracovníků AO MVČ posunul poněkud celkové odborné zaměření AO MVČ a vrátil jeho činnost především do širšího okolí hradecké aglomerace.



Po metodické stránce bylo přistoupeno k postupnému formálnímu sjednocování záznamu dat se systémem „Archív“ (ArÚ Praha), což ve svém důsledku mj. znamená i zavedení systému koordinát v rámci základní mapy ČR (PIAN) jako hlavního způsobu lokalizace archeologických nálezů.

1. BENÁTKY (okr. Hradec Králové)

KULT.: neolit. LOK.: les Svíb; ZM 10:13-22-12, 068:145 mm, nadm. výška 302 m. OKOL.: koupě, F. Matuška – sbírka; 1984. NÁLEZ: broušená industrie. ULOŽ.: M HK př. č. 11/02.

2. BENÁTKY (okr. Hradec Králové)

KULT.: neolit. LOK.: poloha Velká šachta; ZM 10:13-22-12, 100:250 mm, nadm. výška 282 m. OKOL.: koupě, F. Matuška – sbírka; 1985. NÁLEZ: broušená industrie. ULOŽ.: M HK př. č. 8/02.

3. BENÁTKY (okr. Hradec Králové)

KULT.: neolit. LOK.: poloha Velká šachta; ZM 10:13-22-12, 100:250 mm, nadm. výška 282 m. OKOL.: koupě, F. Matuška – sbírka; 17. 6. 1988. NÁLEZ: broušená industrie, štípaná industrie, drtidlo. ULOŽ.: M HK př. č. 9/02.

4. BENÁTKY (okr. Hradec Králové)

KULT.: neolit, pravěk. LOK.: poloha Velká šachta; ZM 10:13-22-12, 100:250 mm, nadm. výška 282 m. OKOL.: koupě, F. Matuška – sbírka; 11. 6. 1988. NÁLEZ: keramika, broušená industrie, štípaná industrie. ULOŽ.: M HK př. č. 10/02.

5. BENÁTKY (okr. Hradec Králové)

KULT.: vypíchaná, nálevkovité poháry, slezskoplatěnická. LOK.: přeložka silnice, parc. č. 239/1; ZM 10:13-22-12, 054:372 mm, nadm. výška 288 m. OKOL.: výzkum, J. Kalferst; 30. 9. 1986. NÁLEZ: nádoby, keramika, mazanice, zvířecí kosti, uhlíky, bronzové dláto, broušená industrie, štípaná industrie. ULOŽ.: M HK př. č. 17/2000.

6. BENÁTKY (okr. Hradec Králové)

KULT.: neolit, nálevkovité poháry, slezskoplatěnická. LOK.: přeložka silnice, parc. č. 239/1.; ZM 10:13-22-12, 060:377 mm, nadm. výška 292 m. OKOL.: záchranný výzkum, J. Kalferst; 30. 9. 1985. NÁLEZ: střepey, mazanice, broušená industrie, štípaná industrie, bronzový předmět, kameny, uhlíky, zvířecí kosti. ULOŽ.: M HK př. č. 16/2000

7. BENÁTKY (okr. Hradec Králové)

KULT.: neolit, lineární. LOK.: východně od lesa „Skalka“, poloha „V Jezerech“, parc. č. 302; ZM 10:13-22-11, 440:152 mm, nadm. výška 264 m. OKOL.: koupě, F. Matuška – sbírka; 24. 6. 1987. NÁLEZ: keramika, broušená industrie. ULOŽ.: M HK př. č. 14/02.

8. BENÁTKY (okr. Hradec Králové)

KULT.: neolit. LOK.: východně od lesa „Skalka“, poloha „V Jezerech“, parc. č. 302; ZM 10:13-22-11, 440:152 mm, nadm. výška 264 m. OKOL.: koupě, F. Matuška – sbírka; duben 1982. NÁLEZ: broušená industrie, vývrtek. ULOŽ.: M HK př. č. 13/02.

9. BENÁTKY (okr. Hradec Králové)

KULT.: pravěk, středověk. LOK.: západní svah k Bystřici za porodnou prasat, parc. č. 199, 200, 201; ZM 10:13-22-12, 030:299 mm, nadm. výška 275 m. OKOL.: sběr D. Vích; 18. 11. 1996. NÁLEZ: keramika, mazanice. ULOŽ.: M HK př. č. 79/2000.

10. BENÁTKY (okr. Hradec Králové)

KULT.: slezskoplatěnická, doba hradištní. LOK.: západní svah k Bystřici za porodnou prasat, parc. č. 199, 200, 201; ZM 10:13-22-12, 020:300 mm, nadm. výška 273 m. OKOL.: koupě, F. Matuška – sbírka; duben 1982. NÁLEZ: keramika, přeslen, kostěné šídlo, broušená industrie. ULOŽ.: M HK př. č. 12/02.

11. BENÁTKY (okr. Hradec Králové)

KULT.: doba římská, středověk. LOK.: naleziště č. 4, parc. č. 262/2, 264/5, 264/6, 267/1; ZM 10:13-22-12, 020:278 mm, nadm. výška 263 m. OKOL.: sběr Archeologický kroužek MDD Hradec Králové; 1. 4. 2000. NÁLEZ: keramika. ULOŽ.: M HK př. č. 80/2000.

12. BENÁTKY (okr. Hradec Králové)

KULT.: neolit, vypíchaná. LOK.: poloha „Velká šachta“; ZM 10:13-22-12, 100:250 mm, nadm. výška 282 m. OKOL.: koupě, F. Matuška – sbírka; 24. 5. 1982. NÁLEZ: keramika, broušená industrie, štípaná industrie. ULOŽ.: M HK př. č. 5/02.

13. BENÁTKY (okr. Hradec Králové)

KULT.: neolit, eneolit. LOK.: poloha „Vlčina“; ZM 10:13-22-12, 075:165 mm, nadm. výška 290 m. OKOL.: koupě, F. Matuška – sbírka; 1994. NÁLEZ: štípaná industrie. ULOŽ.: M HK př. č. 4/02.



14. BENÁTKY (okr. Hradec Králové)  
KULT.: pravěk, středověk. LOK.: u hranic s k.ú. Vrchovnice, poloha „Na Mlakách“; ZM 10:13–22–12, 175:307 mm, nadm. výška 278 m. OKOL.: koupě, F. Matuska – sbírka; červen – červenec 1982. NÁLEZ: keramika, železný hrot. ULOŽ.: M HK př. č. 7/02.
15. BENÁTKY U LITOMYŠLE (okr. Svitavy)  
KULT.: pravěk, středověk. LOK.: naleziště č. 2, poloha „Hradiště“; ZM 10:14–34–01, 004:121 mm, nadm. výška 362 m. OKOL.: sběr D. Vích; 8. 11. 1997. NÁLEZ: keramika, štípaná industrie. ULOŽ.: M HK př. č. 90/2000.
16. BOHUŇOVICE (okr. Svitavy)  
KULT.: středověk (13. stol.). LOK.: naleziště č. 7, východní okraj intravilánu, parc. č. 55–57, 120/2; ZM 10:14–31–24, 473:358 mm, nadm. výška 326 m. OKOL.: sběr D. Vích; 21. 2. 1998. NÁLEZ: keramika. ULOŽ.: M HK př. č. 101/2000.
17. BOHUŇOVICE (okr. Svitavy)  
KULT.: mladý neolit, pravěk. LOK.: naleziště č. 8, západní úpatí „Havránkova kopce“, parc. č. 679/1, 771; ZM 10:14–31–25, 075:280 mm, nadm. výška 359 m. OKOL.: sběr D. Vích; 21. 2. 1998. NÁLEZ: broušená industrie, štípaná industrie. ULOŽ.: M HK př. č. 102/2000.
18. BOŽANOV (okr. Náchod)  
KULT.: středověk. LOK.: hrádek „Raubschloss“; ZM 10:04–34–06, 093:110 mm, nadm. výška 583 m. OKOL.: dar p. Hlaváček, Červený Kostelec; 15. 9. 1995. NÁLEZ: bronzové víčko. ULOŽ.: M HK př. č. 77/2000.
19. BROUMOV (okr. Náchod)  
KULT.: novověk. LOK.: ulice Branka; ZM 10:04–32–21, 049:259 mm, nadm. výška 404 m. OKOL.: sběr R. Bláha, P. Hejhal; 22. 11. 1999. NÁLEZ: keramika. ULOŽ.: M HK př. č. 442/01.
20. BROUMOV (okr. Náchod)  
KULT.: novověk. LOK.: Klášterní ulice před čp. 34; ZM 10:04–32–21, 040:269 mm, nadm. výška 404 m. OKOL.: sběr R. Bláha; 8. 9. 1999. NÁLEZ: keramika. ULOŽ.: M HK př. č. 437/01.
21. BROUMOV (okr. Náchod)  
KULT.: novověk. LOK.: rozhraní ulic Klášterní a Pivovarské; ZM 10:04–32–21, 037:278 mm, nadm. výška 411 m. OKOL.: sběr R. Bláha; 2. 9. 1999. NÁLEZ: keramika. ULOŽ.: M HK př. č. 436/01.
22. BROUMOV (okr. Náchod)  
KULT.: středověk, novověk. LOK.: tzv. „Zádomí“; ZM 10:04–32–21, 028:274 mm, nadm. výška 402 m. OKOL.: sběr R. Bláha, P. Hejhal; 26. 5. 2000. NÁLEZ: keramika. ULOŽ.: M HK př. č. 443/01.
23. BROUMOV (okr. Náchod)  
KULT.: středověk – novověk. LOK.: ulice Generála Svobody; ZM 10:04–32–21, 036:268 mm, nadm. výška 402 m. OKOL.: sběr R. Bláha; 27. 10. 1999. NÁLEZ: keramika. ULOŽ.: M HK př. č. 439/01.
24. BROUMOV (okr. Náchod)  
KULT.: středověk, novověk. LOK.: ulice Kasárenská, před klempířstvím p. Mikušky; ZM 10:04–32–21, 043:263 mm, nadm. výška 406 m. OKOL.: sběr R. Bláha, P. Hejhal; 22. 11. 1999. NÁLEZ: keramika. ULOŽ.: M HK př. č. 441/01.
25. BROUMOV (okr. Náchod)  
KULT.: novověk. LOK.: ulice Protifašistických bojovníků; ZM 10:04–32–21, 040:250 mm, nadm. výška 401 m. OKOL.: sběr R. Bláha; 15. 9. 1999. NÁLEZ: keramika. ULOŽ.: M HK př. č. 438/01.
26. BROUMOV (okr. Náchod)  
KULT.: středověk, novověk. LOK.: ulice Stanislava Opočenského; ZM 10:04–32–21, 026:270 mm, nadm. výška 404 m. OKOL.: výzkum R. Bláha, P. Květina; 25. 8. 1999. NÁLEZ: keramika. ULOŽ.: M HK př. č. 435/01.
27. BROUMOV (okr. Náchod)  
KULT.: novověk. LOK.: ústí ulice Obránců míru na náměstí Svobody; ZM 10:04–32–21, 041:258 mm, nadm. výška 405 m. OKOL.: sběr R. Bláha, P. Hejhal; 22. 11. 1999. NÁLEZ: keramika. ULOŽ.: M HK př. č. 440/01.
28. BŘEHY (okr. Pardubice)  
KULT.: středověk, novověk. LOK.: severní duna, východně od silnice Přelouč – Břehy; ZM 10:13–41–04, 370:375 mm, nadm. výška 210 m. OKOL.: sběr J. Sigl; 4. 5. 1999. NÁLEZ: keramika. ULOŽ.: M HK př. č. 198/01.



29. BŘEZKA (okr. Jičín)

KULT.: novověk. LOK.: poloha „Na Hraštici“; ZM 10:03–34–15, 292:193 mm, nadm. výška 300 m. OKOL.: sběr P. Kracík; 29. 9. 1990. NÁLEZ: keramika. ULOŽ.: M HK př. č. 78/2000.

30. BŘEZOVICE (okr. Jičín)

KULT.: neolit. LOK.: rozhraní katastru s Chvalinou, východně od železniční trati, parc. č. 156/1, 180/1; ZM 10:13–22–06, 020:335 mm, nadm. výška 286 m. OKOL.: sběr D. Vích; 28. 10. 1998. NÁLEZ: broušená industrie. ULOŽ.: M HK př. č. 87/2000.

31. BUKOVINA U PECKY (okr. Jičín)

KULT.: středověk, novověk. LOK.: pole u silnice východně pod „Krkonošskou vyhlídkou“; ZM 10:03–43–15, 140:085 mm, nadm. výška 522 m. OKOL.: sběr F. Kovařík; 2000. NÁLEZ: keramika. ULOŽ.: M HK př. č. 41/02.

32. CEREKVICE NAD BYSTRČICÍ (okr. Jičín)

KULT.: pravěk, neolit. LOK.: poloha „Na kozách“, parc. č. 336; ZM 10:13–22–07, 020:029 mm, nadm. výška 274 m. OKOL.: sběr D. Vích; 8. 10. 1997. NÁLEZ: broušená industrie, štípaná industrie, keramika. ULOŽ.: M HK př. č. 81/2000.

33. CEREKVICE NAD BYSTRČICÍ (okr. Jičín)

KULT.: pravěk, nálevkovité poháry. LOK.: poloha „Za Lužním mlýnem“; ZM 10:13–22–06, 380:037 mm, nadm. výška 273 m. OKOL.: sběr D. Vích; 5. 10. 1995, 18. 11. 1996, 28. 10. 1998. NÁLEZ: keramika, kameny, mazanice, broušená industrie, štípaná industrie. ULOŽ.: M HK př. č. 82 – 85/2000.

34. CEREKVICE NAD BYSTRČICÍ (okr. Jičín)

KULT.: paleolit, slezskoplatěnická, pravěk. LOK.: poloha „Tabulky“, parc. č. 231/1; ZM 10:13–22–12, 063:367 mm, nadm. výška 289 m. OKOL.: sběr D. Vích; 18. 11. 1996. NÁLEZ: keramika, mazanice, štípaná industrie. ULOŽ.: M HK př. č. 86/2000.

35. CEREKVICE NAD LOUČNOU (okr. Svitavy)

KULT.: pravěk, středověk. LOK.: naleziště č. 1, areál ZD; ZM 10:14–31–24, 198:206 mm, nadm. výška 303 m. OKOL.: sběr D. Vích; 27. 11. 1999. NÁLEZ: keramika, brousek. ULOŽ.: M HK př. č. 88/2000.

36. CEREKVICE NAD LOUČNOU (okr. Svitavy)

KULT.: pravěk, paleolit, neolit, eneolit, slezskoplatěnická, středověk. LOK.: naleziště č. 11, severovýchodně od vsi mezi státní silnicí a železniční tratí; ZM 10:14–31–24, 219:241 mm, nadm. výška 310 m. OKOL.: sběr D. Vích; 8. 4., 25. 6. 2000. NÁLEZ: broušená industrie, štípaná industrie, otloukač, brousek, přeslen, mazanice, keramika. ULOŽ.: M HK př. č. 629/01.

37. CEREKVICE NAD LOUČNOU (okr. Svitavy)

KULT.: mezolit, slezskoplatěnická, středověk, neurčeno. LOK.: naleziště č. 14, severovýchodně od vsi mezi státní silnicí a železniční tratí; ZM 10:14–31–24, 200:245 mm, nadm. výška 310 m. OKOL.: sběr D. Vích; 8. 4. 2000. NÁLEZ: keramika, mazanice, štípaná industrie, bronzový zlolek. ULOŽ.: M HK př. č. 557, 628/01.

38. CEREKVICE NAD LOUČNOU (okr. Svitavy)

KULT.: mladý neolit, pravěk. LOK.: naleziště č. 3, mezi cukrovarem a hřištěm; ZM 10:14–31–24, 095:258 mm, nadm. výška 296 m. OKOL.: sběr D. Vích; 27. 11. 1999. NÁLEZ: keramika, štípaná industrie, broušená industrie. ULOŽ.: M HK př. č. 89/2000.

39. CEREKVICE NAD LOUČNOU (okr. Svitavy)

KULT.: mezolit. LOK.: naleziště č. 7D „Záhořanský kopec“, parc. č. 1311; ZM 10:14–31–24, 185:308 mm, nadm. výška 334 m. OKOL.: sběr D. Vích; 21. 2. 1997. NÁLEZ: štípaná industrie (1 ks). ULOŽ.: M HK př. č. 4/2000.

40. ČÁSLAVKY (okr. Náchod)

KULT.: slezskoplatěnická. LOK.: tzv. „Tomanův písňík“; ZM 10:13–22–05, 115:151 mm, nadm. výška 270 m. OKOL.: výzkum R. Bláha, P. Hejhal, P. Květina, J. Tůma; 11.–25. 10. 1999. NÁLEZ: hrob 1–6/99; keramika, bronzové zlomky, spálené kosti, uhlíky. ULOŽ.: M HK př. č. 556/01.

41. ČERNÁ ZA BORY (okr. Pardubice)

KULT.: lengyel. LOK.: osada Žižín, od čp. 18; ZM 10:13–42–03, 380:056 mm, nadm. výška 231 m. OKOL.: sběr L. Šmejda; 1991. NÁLEZ: keramika. ULOŽ.: M HK př. č. 729/01.

42. ČERNILOV (okr. Hradec Králové)

KULT.: novověk. LOK.: katastr. OKOL.: dar p. Cibulka, Černilov; r. 1999. NÁLEZ: keramika. ULOŽ.: M HK př. č. 51/2000.



43. ČERNILOV (okr. Hradec Králové)  
KULT.: středověk. LOK.: pole západně od lesa „Kaltous“, kóta 251; ZM 10:13-22-19, 455:333 mm, nadm. výška 251 m. OKOL.: dar p. Cibulka, Černilov; 27. 10. 1999. NÁLEZ: keramika, kachle. ULOŽ.: M HK př. č. 58/2000.
44. ČERNILOV (okr. Hradec Králové)  
KULT.: středověk. LOK.: tvrzíště „Kalthaus“; ZM 10:13-22-20, 082:343 mm, nadm. výška 246 m. OKOL.: dar p. Cibulka, Černilov; 4. 11. 1999. NÁLEZ: keramika, mazanice, kachle, kosti. ULOŽ.: M HK př. č. 57/2000.
45. ČERNILOV (okr. Hradec Králové)  
KULT.: středověk. LOK.: tvrzíště „Kalthaus“; ZM 10:13-22-20, 082:343 mm, nadm. výška 246 m. OKOL.: 5. 5. 1990. NÁLEZ: keramika. ULOŽ.: M HK př. č. 56/2000.
46. ČERNILOV (okr. Hradec Králové)  
KULT.: středověk. LOK.: při hloubení sklepa na faře u kostela augspurského vyznání; ZM 10:13-22-20, 380:200 mm, nadm. výška 249 m. OKOL.: dar p. Cibulka, Černilov; 17. 12. 1999, 30. 1. 2000. NÁLEZ: keramika, kachle. ULOŽ.: M HK př. č. 363, 364/01.
47. ČERNILOV (okr. Hradec Králové)  
KULT.: středověk – novověk. LOK.: výkop vodovodu; ZM 10:13-22-19, 384:121 mm, nadm. výška 249 m. OKOL.: dar p. Cibulka, Černilov; 22. 10. 2002. NÁLEZ: keramika, kachle, mazanice. ULOŽ.: M HK př. č. 47/03.
48. ČERNILOV (okr. Hradec Králové)  
KULT.: středověk. LOK.: v prostoru zahrádky u čp. 63, v hl. 60–70 cm; ZM 10:13-22-19, 384:124 mm, nadm. výška 249 m. OKOL.: dar p. Cibulka, Černilov; 19. 5. 2000. NÁLEZ: keramika, kachle. ULOŽ.: M HK př. č. 365/01.
49. ČERVENÁ (okr. Ústí nad Orlicí)  
KULT.: středověk – novověk. LOK.: čp. 9, při silnici do Letohradu; ZM 10:14-32-03, 111:096 mm, nadm. výška 356 m. OKOL.: sběr ing. J. Slavík; 31. 3. 1990. NÁLEZ: keramika. ULOŽ.: M HK př. č. 313/01.

50. ČESKÁ CIKÁNKA (okr. Žďár nad Sázavou)  
KULT.: středověk. LOK.: poloha „Zkamenělý zámek“; ZM 10:14-33-22, 095:020 mm, nadm. výška 757 m. OKOL.: sběr J. Frolík, J. Sigl; 7. 9. 1991. NÁLEZ: keramika. ULOŽ.: M HK př. č. 641/01.
51. ČESKÁ SKALICE (okr. Náchod)  
KULT.: středověk. LOK.: hrádek „Koldovka“, levý břeh Úpy cca 350 m jihozápadně od mostu ve Zličí; ZM 10:04-33-21, 432:205 mm, nadm. výška 318 m. OKOL.: dar Ing. J. Dvořák, Severní 769, HK 3; duben 2001. NÁLEZ: keramika. ULOŽ.: M HK př. č. 42/02.
52. ČESKÉ HEŘMANICE (okr. Ústí nad Orlicí)  
KULT.: mezolit. LOK.: naleziště č. 10, u osady Netřeby; ZM 10:14-31-20, 015:031 mm, nadm. výška 326 m. OKOL.: sběr D. Vích; 8. 4. 2000. NÁLEZ: štípaná industrie. ULOŽ.: M HK př. č. 60/2000.
53. ČESKÉ HEŘMANICE (okr. Ústí nad Orlicí)  
KULT.: doba hradištní, středověk, mezolit. LOK.: naleziště č. 8C, jihozápadně od osady Netřeby; ZM 10:14-31-19, 464:030 mm, nadm. výška 334 m. OKOL.: sběr D. Vích; 8. 4. 2000. NÁLEZ: keramika, štípaná industrie. ULOŽ.: M HK př. č. 59/2000.
54. ČESKÉ LHOTICE (okr. Chrudim)  
KULT.: latén. LOK.: osada Hradiště, areál oppida; ZM 10:13-44-02, 360:183 mm, nadm. výška 457 m. OKOL.: sběr D. Vích; 19. 9. 1998. NÁLEZ: keramika. ULOŽ.: M HK př. č. 16/01.
55. ČESKÉ LHOTICE (okr. Chrudim)  
KULT.: mladý paleolit. LOK.: osada Hradiště, areál oppida; ZM 10:13-44-02, 370:178 mm, nadm. výška 460 m. OKOL.: sběr D. Vích; 19. 9. 1998. NÁLEZ: štípaná industrie (1ks). ULOŽ.: M HK př. č. 15/01.
56. ČESKÉ LHOTICE (okr. Chrudim)  
KULT.: latén. LOK.: osada Hradiště, areál oppida; ZM 10:13-44-02, 385:165 mm, nadm. výška 463 m. OKOL.: sběr D. Vích; 19. 9. 1998. NÁLEZ: keramika. ULOŽ.: M HK př. č. 18/01.



57. ČESKÉ LHOTICE (okr. Chrudim)

KULT.: latén. LOK.: osada Hradiště, areál oppida; ZM 10:13-44-02, 400:159 mm, nadm. výška 462 m. OKOL.: sběr D. Vích; 19. 9. 1998. NÁLEZ: keramika. ULOŽ.: M HK př. č. 17/01.

58. ČESKÉ MEZIRÍČÍ (okr. Rychnov nad Kněžnou)

KULT.: středověk, novověk. LOK.: tvrziště v lužním lese „Vranovský“ na východ od dvora „Vranov“; ZM 10:14-11-16, 349:035 mm, nadm. výška 248 m. OKOL.: sběr ing. J. Slavík; 4. 4. 1996. NÁLEZ: keramika, mazanice. ULOŽ.: M HK př. č. 632/01.

59. ČEŠOV (okr. Jičín)

KULT.: střední doba hradištní. LOK.: Češovské valy, jihozápadní roh hradiště; ZM 10:13-21-06, 197:057 mm, nadm. výška 280 m. OKOL.: dar; uč. J. Václavík, Lužec nad Cidlinou; 14. 8. 1999. NÁLEZ: keramika. ULOŽ.: M HK př. č. 212/01.

60. ČISTÁ (okr. Svitavy)

KULT.: hradištní, středověk. LOK.: naleziště č. 1, severní hrana Jiráskova údolí; ZM 10:14-34-01, 026:028 mm, nadm. výška 376 m. OKOL.: sběr D. Vích; 8. 11. 1997. NÁLEZ: keramika, štípaná industrie. ULOŽ.: M HK př. č. 67/2000.

61. ČISTÁ (okr. Svitavy)

KULT.: pravěk, mezolit, středověk. LOK.: naleziště č. 5, hrana nad východním okrajem intravilánu; ZM 10:14-34-06, 009:203 mm, nadm. výška 388 m. OKOL.: sběr D. Vích; 17. 9. 1995, 22. 9. 1996, 2. 3. 1997, 14. 9. 1997, 8. 11. 1997, 1. 5. 1998. NÁLEZ: štípaná industrie, keramika. ULOŽ.: M HK př. č. 61-66/2000.

62. ČISTÁ (okr. Svitavy)

KULT.: pravěk. LOK.: naleziště č. 7, hrana nad východním okrajem intravilánu; ZM 10:14-34-06, 017:227 mm, nadm. výška 376 m. OKOL.: sběr D. Vích; 22. 9. 1996. NÁLEZ: štípaná industrie (1 ks). ULOŽ.: M HK př. č. 70/2000.

63. ČISTÁ (okr. Svitavy)

KULT.: pravěk. LOK.: naleziště č. 9, východní okraj intravilánu; ZM 10:14-34-06, 145:028 mm, nadm. výška 400 m. OKOL.: sběr D. Vích; 29. 9. 1996. NÁLEZ: 3 úštěpy silicitu. ULOŽ.: M HK př. č. 72/2000.

64. ČISTÁ (okr. Svitavy)

KULT.: mezolit, středověk. LOK.: naleziště č. 10, východní okraj intravilánu; ZM 10:14-34-06, 145:023 mm, nadm. výška 384 m. OKOL.: sběr D. Vích; 29. 9. 1996. NÁLEZ: štípaná industrie, keramika. ULOŽ.: M HK př. č. 73/2000.

65. ČISTÁ (okr. Svitavy)

KULT.: mladý paleolit, mezolit, středověk. LOK.: naleziště č. 11, jižně od vsi; ZM 10:14-34-11, 148:326 mm, nadm. výška 444 m. OKOL.: sběr D. Vích; 29. 9. 1996. NÁLEZ: keramika, štípaná industrie. ULOŽ.: M HK př. č. 74/2000.

66. ČISTÁ (okr. Svitavy)

KULT.: pravěk, středověk, novověk. LOK.: naleziště č. 12, jižně od vsi; ZM 10:14-34-11, 137:319 mm, nadm. výška 440 m. OKOL.: sběr D. Vích; 8. 11. 1997. NÁLEZ: keramika, štípaná industrie. ULOŽ.: M HK př. č. 75/2000.

67. ČISTÁ (okr. Svitavy)

KULT.: pravěk. LOK.: naleziště č. 13, jižně od vsi; ZM 10:14-34-11, 126:317 mm, nadm. výška 434 m. OKOL.: sběr D. Vích; 8. 11. 1997. NÁLEZ: štípaná industrie. ULOŽ.: M HK př. č. 76/2000.

68. ČISTÁ (okr. Svitavy)

KULT.: pravěk. LOK.: naleziště č. 3, severní hrana „Jiráskova údolí“; ZM 10:14-34-01, 027:026 mm, nadm. výška 376 m. OKOL.: sběr D. Vích; 22. 9. 1996. NÁLEZ: štípaná industrie (1 ks). ULOŽ.: M HK př. č. 68/2000.

69. ČISTÁ (okr. Svitavy)

KULT.: pravěk. LOK.: naleziště č. 6, východně od vsi; ZM 10:14-34-06, 035:190 mm, nadm. výška 398 m. OKOL.: sběr D. Vích, J. Šmejdiř; 24. 9. 1995. NÁLEZ: štípaná industrie (silicitové škrabadlo). ULOŽ.: M HK př. č. 69/2000.

70. ČISTÁ (okr. Svitavy)

KULT.: novověk. LOK.: naleziště č. 8, východní hrana „Jiráskova údolí“; ZM 10:14-34-06, 048:359 mm, nadm. výška 384 m. OKOL.: sběr D. Vích; 17. 9. 1995. NÁLEZ: 2 střepty. ULOŽ.: M HK př. č. 71/2000.



71. ČISTÁ (okr. Svitavy)  
KULT.: středověk. LOK.: poloha „Zemanovy stráně“; ZM 10:14–31–24, 400:187 mm, nadm. výška 337 m. OKOL.: sběr D. Vích; 8. 11. 1997. NÁLEZ: keramika. ULOŽ.: M HK př. č. 381/01.
72. ČISTĚVES (okr. Hradec Králové)  
KULT.: pravěk, neolit, vypíchaná. LOK.: poloha „U Chlumu“, parc. č. 126; ZM 10:13–22–17, 240:354 mm, nadm. výška 300 m. OKOL.: sběr D. Vích; r. 1998. NÁLEZ: keramika, mazanice, broušená industrie. ULOŽ.: M HK př. č. 52/2000.
73. ČISTĚVES (okr. Hradec Králové)  
KULT.: pravěk, středověk, novověk. LOK.: poloha „U obory“, parc. č. 258, 264; ZM 10:13–22–12, 010:078 mm, nadm. výška 280 m. OKOL.: sběr P. Hejhal, M. Kuchařík, O. Levínský; 26. 10. 1996. NÁLEZ: keramika, broušená industrie, štípaná industrie, drtidlo, mazanice. ULOŽ.: M HK př. č. 55/2000.
74. ČISTĚVES (okr. Hradec Králové)  
KULT.: vypíchaná. LOK.: poloha „Za čistěveskými humny“, parc. č. 88/1; ZM 10:13–22–12, 060:041 mm, nadm. výška 294 m. OKOL.: dar ing. Hušek, Hradec Králové; r. 1998. NÁLEZ: broušená industrie. ULOŽ.: M HK př. č. 53/2000.
75. ČISTĚVES (okr. Hradec Králové)  
KULT.: pravěk, lineární, střední doba hradištní, středověk (13. stol.). LOK.: západně od lesa „Svib“, parc. č. 231–236, 241, 242; ZM 10:13–22–11, 471:111 mm, nadm. výška 276 m. OKOL.: sběr J. Kalferst; 28. 3. 1997. NÁLEZ: keramika, kameny. ULOŽ.: M HK př. č. 54/2000.
76. ČISTĚVES (okr. Hradec Králové)  
KULT.: pravěk. LOK.: východní část obce ve směru na Chlum, západně od silnice; ZM 10:13–22–12, 057:001 mm, nadm. výška 302 m. OKOL.: sběr R. Bláha, J. Papineschi; 15. 10. 2002. NÁLEZ: keramika. ULOŽ.: M HK př. č. 30/03.
77. ČISTĚVES (okr. Hradec Králové)  
KULT.: raný středověk – středověk. LOK.: zahrada čp. 1, výkop pro vodovod; ZM 10:13–22–12, 038:014 mm, nadm. výška 294 m. OKOL.: sběr R. Bláha, J. Sigl; 11. 6. 2002. NÁLEZ: keramika, zvířecí kosti. ULOŽ.: M HK př. č. 29/03.

78. DESNÁ (okr. Svitavy)  
KULT.: středověk. LOK.: naleziště č. 2, severně od vsi; ZM 10:14–33–14, 174:366 mm, nadm. výška 455 m. OKOL.: sběr D. Vích; 3. 11. 1997. NÁLEZ: keramika. ULOŽ.: M HK př. č. 121/2000.
79. DESNÁ (okr. Svitavy)  
KULT.: středověk. LOK.: naleziště č. 1, poloha „Hraničky“; ZM 10:14–33–09, 270:038 mm, nadm. výška 444 m. OKOL.: sběr D. Vích; 3. 11. 1997. NÁLEZ: keramika. ULOŽ.: M HK př. č. 120/2000.
80. DÍLCE (okr. Jičín)  
KULT.: středověk (13. stol.). LOK.: jihovýchodně od areálu pily; ZM 10:03–43–11, 368:033 mm, nadm. výška 284 m. OKOL.: sběr P. Kracík, E. Šneberková; 13. 3. 1994. NÁLEZ: keramika. ULOŽ.: M HK př. č. 721/01.
81. DÍLCE (okr. Jičín)  
KULT.: paleolit, středověk. LOK.: jižně od rybníka „Valcha“; ZM 10:03–43–11, 306:132 mm, nadm. výška 320 m. OKOL.: sběr E. Šneberková; X.94. NÁLEZ: keramika, štípaná industrie. ULOŽ.: M HK př. č. 719/01.
82. DÍLCE (okr. Jičín)  
KULT.: novověk. LOK.: jižně od rybníka „Valcha“; ZM 10:03–43–11, 306:132 mm, nadm. výška 320 m. OKOL.: sběr P. Kracík, E. Šneberková; 13. 3. 1994. NÁLEZ: keramika (střep). ULOŽ.: M HK př. č. 716/01.
83. DÍLCE (okr. Jičín)  
KULT.: paleolit – pravěk. LOK.: poloha „Namira“, východně od železniční trati; ZM 10:03–43–11, 322:081 mm, nadm. výška 299 m. OKOL.: sběr E. Šneberková; květen 1994. NÁLEZ: štípaná industrie. ULOŽ.: M HK př. č. 722/01.
84. DÍLCE (okr. Jičín)  
KULT.: pravěk, středověk. LOK.: poloha „Namira“, východně od železniční trati; ZM 10:03–43–11, 322:081 mm, nadm. výška 299 m. OKOL.: sběr P. Kracík, E. Šneberková; 13.3.1994. NÁLEZ: keramika, štípaná industrie. ULOŽ.: M HK př. č. 720/01.



85. DLOUHÉ DVORY (okr. Hradec Králové)

KULT.: pravěk, únětická, středověk, novověk. LOK.: stavba polderu jihovýchodně od vsi; ZM 10:13-22-17, 005:120 mm, nadm. výška 279 m. OKOL.: výzkum R. Bláha; 6. 4.-2. 5. 2002. NÁLEZ: keramika, bronz, mazanice, kámen, štípaná industrie. ULOŽ.: M HK př. č. 820/01.

86. DOHALICE (okr. Hradec Králové)

KULT.: střední doba hradištní. LOK.: jihovýchodně od mostku přes Mlýnský potok, průkop plynovodu; ZM 10:13-22-16, 178:356 mm, nadm. výška 255 m. OKOL.: sběr K. Kožíšková; 12. 7. 2001. NÁLEZ: keramika. ULOŽ.: M HK př. č. 43/02.

87. DOHALICE (okr. Hradec Králové)

KULT.: pravěk. LOK.: u zahradnictví; ZM 10:13-22-16, 204:353 mm, nadm. výška 256 m. OKOL.: sběr Archeologický kroužek MDD Hradec Králové; 10. 4. 1999. NÁLEZ: keramika. ULOŽ.: M HK př. č. 124/2000.

88. DOHALICE (okr. Hradec Králové)

KULT.: středověk. LOK.: u zahradnictví; ZM 10:13-22-16, 204:353 mm, nadm. výška 256 m. OKOL.: sběr D. Vích; 28. 10. 1998. NÁLEZ: keramika. ULOŽ.: M HK př. č. 123/2000.

89. DOHALICE (okr. Hradec Králové)

KULT.: pravěk. LOK.: v průkopu vodovodu mezi železniční tratí a místní komunikací do osady Kopaniny; ZM 10:13-22-16, 195:356 mm, nadm. výška 259 m. OKOL.: sběr K. Kožíšková; 26. 10. 2001. NÁLEZ: keramika. ULOŽ.: M HK př. č. 44/02.

90. DOHALICE (okr. Hradec Králové)

KULT.: neolit, lineární, vypíchaná. LOK.: osada Dohaličky, pole na rozhraní katastru na jihovýchodním okraji intravilánu; ZM 10:13-22-16, 229:291 mm, nadm. výška 268 m. OKOL.: sběr D. Vích; 28. 10. 1998. NÁLEZ: keramika. ULOŽ.: M HK př. č. 122/2000.

91. DOHALICE (okr. Hradec Králové)

KULT.: vypíchaná, doba římská. LOK.: pole mezi státní silnicí a lesem „Holá“; ZM 10:13-22-11, 378:042 mm, nadm. výška 278 m. OKOL.: sběr D. Vích; leden 1998. NÁLEZ: keramika. ULOŽ.: M HK př. č. 53/01.

92. DOHALICE (okr. Hradec Králové)

KULT.: pravěk, středověk. LOK.: pole západně od železničního můstku přes Bystřici; ZM 10:13-22-11, 046:018 mm, nadm. výška 270 m. OKOL.: sběr D. Vích; 18. 11. 1997. NÁLEZ: keramika. ULOŽ.: M HK př. č. 404/01.

93. DOLANY (okr. Pardubice)

KULT.: neučeno. LOK.: naleziště 6, severozápadní okraj intravilánu, pole mezi silnicí do Rohoznice a Klechtáreckým potokem; ZM 10:13-24-11, 190:012 mm, nadm. výška 223 m. OKOL.: sběr J. Sigl, V. Vokolek; 15. 12. 1993. NÁLEZ: zlomek pískovce a svoru (manuporty z kulturní vrstvy). ULOŽ.: M HK př. č. 119/2000.

94. DOLNÍ ADRŠPACH (okr. Náchod)

KULT.: středověk. LOK.: hrad „Adršpach“; ZM 10:04-31-17, 280:245 mm, nadm. výška 681 m. OKOL.: sběr ing. J. Slavík; 12. 11. 1996. NÁLEZ: keramika. ULOŽ.: M HK př. č. 113/2000.

95. DOLNÍ ČERNŮTKY (okr. Jičín)

KULT.: latén, pravěk. LOK.: poloha „Na Rasůvkách“, parc. č. 229-231; ZM 10:13-22-06, 210:087 mm, nadm. výška 285 m. OKOL.: sběr D. Vích; 28. 10. 1998. NÁLEZ: keramika, kámen. ULOŽ.: M HK př. č. 109/2000.

96. DOLNÍ ČERNŮTKY (okr. Jičín)

KULT.: pravěk. LOK.: poloha „Pod křížem“, parc. č. 257; ZM 10:13-22-06, 195:141 mm, nadm. výška 258 m. OKOL.: sběr D. Vích; 28. 10. 1998. NÁLEZ: štípaná industrie. ULOŽ.: M HK př. č. 110/2000.

97. DOLNÍ ČERNŮTKY (okr. Jičín)

KULT.: popelnicová pole. LOK.: poloha „Rasovka“, parc. č. 250, 251, 255, 256; ZM 10:13-22-06, 210:126 mm, nadm. výška 284 m. OKOL.: sběr D. Vích; 28. 10. 1998. NÁLEZ: kámen, keramika. ULOŽ.: M HK př. č. 108/2000.

98. DOLNÍ NEDĚLIŠTĚ (okr. Hradec Králové)

KULT.: pravěk. LOK.: mezi vsí a cihelnou; ZM 10:13-22-17, 370:226 mm, nadm. výška 300 m. OKOL.: sběr V. Vokolek; 25. 3. 1968. NÁLEZ: keramika. ULOŽ.: M HK př. č. 426/01.



99. DOLNÍ PŘÍM (okr. Hradec Králové)

KULT.: středověk, pravěk. LOK.: poloha „Pravý dvorský“; ZM 10:13-22-21, 314:160 mm, nadm. výška 270 m. OKOL.: sběr J. Benešová, J. Kalferst, V. Vokolek; 1996 NÁLEZ: keramika. ULOŽ.: M HK př. č. 116/2000.

100. DOLNÍ PŘÍM (okr. Hradec Králové)

KULT.: středověk. LOK.: jižně od osady Jehlice, pole západně božích muk; ZM 10:13-22-21, 140:097 mm, nadm. výška 265 m. OKOL.: sběr J. Benešová, J. Kalferst, V. Vokolek; 1996. NÁLEZ: keramika, brousek. ULOŽ.: M HK př. č. 213/01.

101. DOLNÍ ŠTĚPANICE (okr. Semily)

KULT.: středověk. LOK.: areál „Štěpanického hradu“ (dolní hrad); ZM 10:03-41-14, 116:122 mm, nadm. výška 523 m. OKOL.: sběr M. Kopecný, D. Továrek, D. Vích; 16. 8. 1999. NÁLEZ: keramika. ULOŽ.: M HK př. č. 8/2000.

102. DOLNÍ ÚJEZD (okr. Svitavy)

KULT.: mezolit. LOK.: špička levobřežní ostrožny nad Desnou, mezi Dolním Újezdem a Osíkem; ZM 10:14-33-10, 079:246 mm, nadm. výška 382 m. OKOL.: sběr D. Vích; 18. 4. 1997, 3. 11. 1997. NÁLEZ: štípaná industrie. ULOŽ.: M HK př. č. 114/2000.

103. DOLSKO (okr. Náchod)

KULT.: středověk. LOK.: naleziště č. 1A, severovýchodní okraj intravilánu, mezi silnicí do Nahořan a Metují; ZM 10:14-11-07, 096:210 mm, nadm. výška 276 m. OKOL.: ? NÁLEZ: keramika. ULOŽ.: M HK př. č. 105/2000.

104. DOLY (okr. Chrudim)

KULT.: pravěk, středověk, novověk. LOK.: osada Rabouň, pole jižně od osady podél východní hrany svahu až k valu; ZM 10:14-33-02, 049:290 mm, nadm. výška 395 m. OKOL.: sběr J. Frolík, J. Kalferst, J. Sigl; 29. 5. 2001. NÁLEZ: keramika. ULOŽ.: M HK př. č. 45/02.

105. DOUBRAVA (okr. Jičín)

KULT.: středověk. LOK.: hrad „Buštěhrad“, parc. č. 208; ZM 10:13-22-01, 022:079 mm, nadm. výška 310 m. OKOL.: sběr J. Benešová, J. Kalferst, T. Mangel; 18. 9. 1993. NÁLEZ: keramika. ULOŽ.: M HK př. č. 111/2000.

106. DOUBRAVA (okr. Jičín)

KULT.: středověk. LOK.: hrad „Buštěhrad“, parc. č. 208; ZM 10:13-22-01, 022:079 mm, nadm. výška 310 m. OKOL.: sběr L. Macháčková; 11. 7. 1993. NÁLEZ: keramika. ULOŽ.: M HK př. č. 112/2000.

107. DOUBRAVA (okr. Jičín)

KULT.: pravěk, novověk. LOK.: poloha „pod sv. Gotthardem“; ZM 10:13-21-05, 430:065 mm, nadm. výška 310 m. OKOL.: sběr D. Vích; 9. 4. 1996. NÁLEZ: keramika. ULOŽ.: M HK př. č. 11/01.

108. DOUDLEBY NAD ORLICÍ (okr. Rychnov nad Kněžnou)

KULT.: středověk, novověk, slezskoplatěnická, hradištní. LOK.: severní břeh náhonu, u čp. 119; ZM 10:14-13-20, 008:275 mm, nadm. výška 284 m. OKOL.: dar; p. Labský, Doudleby n/O; 24. 3. 2000. NÁLEZ: keramika, kachle. ULOŽ.: M HK př. č. 107/2000.

109. DUBENEC (okr. Trutnov)

KULT.: novověk. LOK.: před čp. 187, u silnice, mezi statkem a potokem; z výhozu průkopu Telecomu; ZM 10:13-22-03, 003:262 mm, nadm. výška 300 m. OKOL.: výzkum; R. Bláha, P. Květina; 14. 9. 1998. NÁLEZ: keramika. ULOŽ.: M HK př. č. 135/2000.

110. DUBENEC (okr. Trutnov)

KULT.: středověk. LOK.: severozápadně od osady Kalinovec; ZM 10:13-22-03, 062:124 mm, nadm. výška 291 m. OKOL.: sběr J. Kalferst; 12. 2. 1989. NÁLEZ: keramika. ULOŽ.: M HK př. č. 688/01.

111. DVAKAČOVICE (okr. Chrudim)

KULT.: pravěk, mladý paleolit, latén, střední doba hradištní, středověk, novověk, neurčeno. LOK.: mohylník; ZM 10:13-42-14, 361:354 mm, nadm. výška 252 m. OKOL.: výzkum; Archeologický ústav Praha; 1943-1945. NÁLEZ: keramika, mazanice, železné zlomky, štípaná industrie, kameny, uhlíky, vzorky hlíny. ULOŽ.: M HK př. č. 127-134/2000, 19-42/01.

112. DVŮR KRÁLOVÉ NAD LABEM (okr. Trutnov)

KULT.: středověk. LOK.: ulice Jiráskova, výhoz průkopu plynovodu; ZM 10:03-44-18, 152:135 mm, nadm. výška 303 m. OKOL.: sběr K. Kožíšková; 27. 7. 2001. NÁLEZ: keramika. ULOŽ.: M HK př. č. 46/02.



113. DVŮR KRÁLOVÉ NAD LABEM (okr. Trutnov)

KULT.: středověk, novověk. LOK.: Masarykovo náměstí, čp. 83, rekonstrukce úseku hradby; ZM 10:03-44-18, 145:084 mm, nadm. výška 285 m. OKOL.: výzkum R. Bláha; 7.-11. 6. 2002. NÁLEZ: keramika, maltovína, zvířecí kost. ULOŽ.: M HK př. č. 44/03.

114. DVŮR KRÁLOVÉ NAD LABEM (okr. Trutnov)

KULT.: středověk. LOK.: Masarykovo náměstí, rekonstrukce vozovky; ZM 10:03-44-18, 154:084 mm, nadm. výška 288 m. OKOL.: sběr R. Bláha; 31. 5. 2002. NÁLEZ: keramika. ULOŽ.: M HK př. č. 43/03.

115. DVŮR KRÁLOVÉ NAD LABEM (okr. Trutnov)

KULT.: pozdní středověk, novověk. LOK.: Přemyslova ulice čp. 54, parc. č. 34/1; ZM 10:03-44-18, 158:068 mm, nadm. výška 300 m. OKOL.: výzkum R. Bláha, P. Květina; 25. 5. 1999. NÁLEZ: keramika, kosti, železo. ULOŽ.: M HK př. č. 811/01.

116. DVŮR KRÁLOVÉ NAD LABEM (okr. Trutnov)

KULT.: středověk, novověk. LOK.: přístavba městského úřadu; ZM 10:03-44-18, 163:083 mm, nadm. výška 305 m. OKOL.: výzkum; R. Bláha, P. Hejhal; 19. 9. 1998. NÁLEZ: keramika, bronz, mazanice, zvířecí kosti. ULOŽ.: M HK př. č. 795/01.

117. HABŘINA (okr. Hradec Králové)

KULT.: středověk (13. stol.). LOK.: pole západně od obce, jihozápadně od mostku přes Hustřanku; ZM 10:13-22-08, 180:063 mm, nadm. výška 255 m. OKOL.: sběr M. Černý, Jablonec nad Nisou; srpen 2002. NÁLEZ: keramika. ULOŽ.: M HK př. č. 41/03.

118. HABŘINA (okr. Hradec Králové)

KULT.: hradištní, středověk (13. stol.). LOK.: pole západně od obce, severozápadně od mostku přes Hustřanku; ZM 10:13-22-08, 180:090 mm, nadm. výška 260 m. OKOL.: sběr M. Černý, Jablonec nad Nisou; srpen 2002. NÁLEZ: keramika. ULOŽ.: M HK př. č. 42/03.

119. HABŘINA (okr. Hradec Králové)

KULT.: slezskoplatěnická. LOK.: poloha „Na Koutech“; ZM 10:13-22-08, 087:031 mm, nadm. výška 265 m. OKOL.: sběr Archeologický kroužek MDD Hradec Králové; 17. 4. 1993. NÁLEZ: keramika. ULOŽ.: M HK př. č. 551/01.

120. HAVLOVICE (okr. Trutnov)

KULT.: středověk. LOK.: pole jižně od hradu „Vízmburk“; ZM 10:04-33-11, 402:278 mm, nadm. výška 353 m. OKOL.: sběr V. Wolf; 8. 5. 1991. NÁLEZ: keramika. ULOŽ.: M HK př. č. 638/01.

121. HAVLOVICE (okr. Trutnov)

KULT.: středověk. LOK.: pole jižně od hradu „Vízmburk“; ZM 10:04-33-11, 402:278 mm, nadm. výška 353 m. OKOL.: sběr V. Wolf, O. Wolf; 5. 10. 1991. NÁLEZ: keramika. ULOŽ.: M HK př. č. 639/01.

122. HEJTMÁNKOVICE (okr. Náchod)

KULT.: novověk. LOK.: z výhozu průkopu pro plynovod, před čp. 113; ZM 10:04-31-20, 315:028 mm, nadm. výška 305 m. OKOL.: sběr R. Bláha, P. Hejhal; 7. 10. 1999. NÁLEZ: keramika. ULOŽ.: M HK př. č. 47/01.

123. HNĚVČEVES – SOVĚTICE (okr. Hradec Králové)

KULT.: lineární, vypíchaná, lengyel, latén, doba hradištní. LOK.: trasa komunikace; ZM 10:13-22-11, 340:080, 391:150, 395:176, 411:186, 445:252 mm, nadm. výška 256-272 m. OKOL.: výzkum; J. Kalferst; 30. 11. 1987. NÁLEZ: nádoby, keramika, broušená industrie, štípaná industrie, zvířecí kosti, mazanice, uhlíky. ULOŽ.: M HK př. č. 19/2000.

124. HNĚVČEVES (okr. Hradec Králové)

KULT.: pravěk, vypíchaná, novověk. LOK.: poloha „Koutnice“; ZM 10:13-22-11, 430:232 mm, nadm. výška 263 m. OKOL.: sběr Archeologický kroužek MDD Hradec Králové; 1. 4. 2000. NÁLEZ: keramika, broušená industrie, štípaná industrie. ULOŽ.: M HK př. č. 13/01.

125. HNĚVČEVES (okr. Hradec Králové)

KULT.: pravěk, neolit, lineární, slezskoplatěnická, středověk. LOK.: poloha „U březinky“; ZM 10:13-22-11, 445:215 mm, nadm. výška 262 m. OKOL.: sběr D. Vích; 18. 11. 1996. NÁLEZ: keramika, broušená industrie, mazanice, štípaná industrie. ULOŽ.: M HK př. č. 12/01.

126. HNĚVČEVES (okr. Hradec Králové)

KULT.: pravěk, neolit, slezskoplatěnická, středověk, novověk. LOK.: poloha „U březinky“; ZM 10:13-22-11, 445:215 mm, nadm. výška 262 m. OKOL.: sběr Archeologický kroužek MDD Hradec Králové; 1. 4. 2000. NÁLEZ: keramika, broušená industrie, zlomky pískovce. ULOŽ.: M HK př. č. 14/01.



127. HOLOHLAVY (okr. Hradec Králové)

KULT.: lineární, vypíchaná, lengyel, zvoncovité poháry, doba římská. LOK.: severní okraj intravilánu, východně od silnice do Jaroměře; ZM 10:13-22-14, 036:264 mm, nadm. výška 250 m. OKOL.: výzkum; J. Kalferst; 30. 6. 1990. NÁLEZ: keramika, mazanice, broušená industrie, štípaná industrie, drtidla. ULOŽ.: M HK př. č. 24/2000.

128. HOLOHLAVY (okr. Hradec Králové)

KULT.: latén, pozdní středověk. LOK.: na jihovýchod od „Chlomu“, u zatáčky silnice; ZM 10:13-22-13, 385:372 mm, nadm. výška 264 m. OKOL.: sběr M. Černý, Jablonec nad Nisou; srpen 2002. NÁLEZ: keramika. ULOŽ.: M HK př. č. 38/03.

129. HOLOHLAVY (okr. Hradec Králové)

KULT.: slezskoplatěnická. LOK.: návrší „Chlomek“, z areálu pohřebiště; ZM 10:13-22-08, 378:010 mm, nadm. výška 290 m. OKOL.: sběr M. Černý, Jablonec nad Nisou; srpen 2002. NÁLEZ: keramika. ULOŽ.: M HK př. č. 39/03.

130. HOLOHLAVY (okr. Hradec Králové)

KULT.: pravěk – lineární. LOK.: poloha „Libeň“; ZM 10:13-22-13, 405:348 mm, nadm. výška 278 m. OKOL.: sběr M. Černý, Jablonec nad Nisou; srpen 2002. NÁLEZ: keramika, štípaná industrie. ULOŽ.: M HK př. č. 40/03.

131. HOLOHLAVY (okr. Hradec Králové)

KULT.: latén, středověk, novověk. LOK.: poloha „Za tratí“; ZM 10:13-22-14, 068:255 mm, nadm. výška 245 m. OKOL.: sběr J. Hlávko; 2. 2. 2002. NÁLEZ: keramika, drtidlo. ULOŽ.: M HK př. č. 37/03.

132. HORNÍ DEHTOV (okr. Trutnov)

KULT.: středověk. LOK.: zaniklá ves „Zátluky“, vývrat 7 m západně od příkopu; ZM 10:03-44-22, 187:332 mm, nadm. výška 411 m. OKOL.: sběr V. Wolf, O. Wolf; 16. 8. 1992. NÁLEZ: keramika. ULOŽ.: M HK př. č. 637/01.

133. HORNÍ DEHTOV (okr. Trutnov)

KULT.: středověk. LOK.: zaniklá ves „Zátluky“, vývraty na jižním břehu rybníčku; ZM 10:03-44-22, 200:327 mm, nadm. výška 401 m. OKOL.: sběr V. Wolf, O. Wolf; květen 1991. NÁLEZ: keramika. ULOŽ.: M HK př. č. 636/01.

134. HORNÍ DOLCE (okr. Náchod)

KULT.: pravěk, středověk, novověk. LOK.: poloha „Na Libinách“; ZM 10:13-22-09, 205:350 mm, nadm. výška 270 m. OKOL.: sběr Archeologický kroužek MDD Hradec Králové; 22. 4. 1995. NÁLEZ: keramika, štípaná industrie. ULOŽ.: M HK př. č. 49/01.

135. HORNÍ LÁNOV (okr. Trutnov)

KULT.: novověk (18. stol.). LOK.: intravilán, z průkopu kabelizace; ZM 10:03-42-11, 482:072 mm, nadm. výška 499 m. OKOL.: sběr J. Benešová; 14. 8. 2001. NÁLEZ: keramika. ULOŽ.: M HK př. č. 47/02.

136. HORNÍ LÁNOV (okr. Trutnov)

KULT.: novověk (18. stol.). LOK.: intravilán, z průkopu kabelizace; ZM 10:03-42-11, 489:043 mm, nadm. výška 490 m. OKOL.: sběr J. Benešová; 25. 8. 2001. NÁLEZ: keramika. ULOŽ.: M HK př. č. 48/02.

137. HORNÍ NEDĚLIŠTĚ (okr. Hradec Králové)

KULT.: pravěk. LOK.: poloha „Za Vodárnou“, parc. č. 144/1; ZM 10:13-22-17, 305:347 mm, nadm. výška 286 m. OKOL.: sběr V. Vokolek; 25. 3. 1968. NÁLEZ: štípaná industrie. ULOŽ.: M HK př. č. 425/01.

138. HORNÍ NEDĚLIŠTĚ (okr. Hradec Králové)

KULT.: středověk. LOK.: před mateřskou školkou v profilu silnice; ZM 10:13-22-17, 438:254 mm, nadm. výška 269 m. OKOL.: sběr J. Sigl, V. Vokolek; 2. 2. 1994. NÁLEZ: sídlištní vrstva, keramika. ULOŽ.: M HK př. č. 424/01.

139. HORNÍ SLOUPNICE (okr. Ústí nad Orlicí)

KULT.: mezolit. LOK.: naleziště č. 20B, jižně od vsi, západně od silnice do Němčic; ZM 10:14-32-16, 024:017 mm, nadm. výška 411 m. OKOL.: sběr D. Vích; 9. 4. 2000. NÁLEZ: štípaná industrie. ULOŽ.: M HK př. č. 52/01.

140. HORNÍ SLOUPNICE (okr. Ústí nad Orlicí)

KULT.: středověk. LOK.: farská zahrada směrem k Limburským; ZM 10:14-31-20, 352:097 mm, nadm. výška 382 m. OKOL.: sběr D. Vích; 7. 8. 2000. NÁLEZ: keramika. ULOŽ.: M HK př. č. 51/01.



141. **HORNÍ SLOUPNICE** (okr. Ústí nad Orlicí)  
KULT.: středověk. LOK.: v hlíně u pomníku vedle kostela sv. Mikuláše; ZM 10:14-31-20, 347:094 mm, nadm. výška 382 m. OKOL.: sběr D. Vích; 7. 8. 2000. NÁLEZ: střep. ULOŽ.: M HK př. č. 50/01.
142. **HOŘENICE** (okr. Náchod)  
KULT.: novověk. LOK.: u tvrže, z plynofikační rýhy; ZM 10:13-22-04, 360:134 mm, nadm. výška 272 m. OKOL.: sběr R. Bláha, P. Hejhal; 12. 5. 2000. NÁLEZ: keramika. ULOŽ.: M HK př. č. 6/01.
143. **HOŘICE V PODKRKONOŠÍ** (okr. Jičín)  
KULT.: pravěk, novověk. LOK.: vrch „Gotthard“, okolí kóty 352,6 m; ZM 10:13-21-05, 418:096 mm, nadm. výška 352 m. OKOL.: sběr P. Hejhal, M. Kuchařfk; 12. 10. 1996. NÁLEZ: keramika, štípaná industrie. ULOŽ.: M HK př. č. 8/01.
144. **HOŘICE V PODKRKONOŠÍ** (okr. Jičín)  
KULT.: středověk. LOK.: vrch „Gotthard“, tvrzíště; ZM 10:13-21-05, 372:096 mm, nadm. výška 346 m. OKOL.: sběr E. Šneberková, M. Kopecný, D. Vích; 10. 4. 1996. NÁLEZ: keramika. ULOŽ.: M HK př. č. 7/01.
145. **HOŘINĚVES** (okr. Hradec Králové)  
KULT.: novověk. LOK.: čp. 21, přípojka plynovodu; ZM 10:03-44-18, 152:135 mm, nadm. výška 303 m. OKOL.: sběr K. Kožíšková, P. Novotný; 20. 10. 2000. NÁLEZ: keramika, zvířecí kosti. ULOŽ.: M HK př. č. 49/02.
146. **HOŘINĚVES** (okr. Hradec Králové)  
KULT.: slezskoplatěnická, hradištní, neurčeno. LOK.: poloha „Na Šachtě“; ZM 10:13-22-12, 250:200 mm, nadm. výška 282 m. OKOL.: koupě, F. Matuška – sbírka; 1994. NÁLEZ: keramika, přeslen. ULOŽ.: M HK př. č. 15/02.
147. **HOŘINĚVES** (okr. Hradec Králové)  
KULT.: neolit, pravěk. LOK.: poloha „U havrance“; ZM 10:13-22-12, 205:190 mm, nadm. výška 296 m. OKOL.: koupě, F. Matuška – sbírka; 27. 5. 1982. NÁLEZ: keramika, broušená industrie. ULOŽ.: M HK př. č. 6/02.

148. **HOSTINNÉ** (okr. Trutnov)  
KULT.: novověk (19. stol.). LOK.: ulice Karla Čapka, vjezd do dvora, výkop pro kabel; ZM 10:03-44-02, 051:130 mm, nadm. výška 360 m. OKOL.: sběr J. Benešová; 18. 5. 2001. NÁLEZ: keramika. ULOŽ.: M HK př. č. 50/02.
149. **HOSTOVICE** (okr. Pardubice)  
KULT.: neolit. LOK.: trať „Široká“; ZM 10:13-42-09, 120:293 mm, nadm. výška 243 m. OKOL.: ? NÁLEZ: štípaná industrie (1 ks). ULOŽ.: M HK př. č. 54/01.
150. **HRADEC KRÁLOVÉ**  
KULT.: pravěk, lužická, středověk, novověk. LOK.: Dlouhá ulice, čp. 200; ZM 10:13-24-03, 294:284 mm, nadm. výška 243 m. OKOL.: výzkum R. Bláha, P. Hejhal, M. Ježek; 14. 7., 19. 9. 2000. NÁLEZ: keramika, mazanice, zvířecí kosti, dřevo, sklo, kameny. ULOŽ.: M HK př. č. 103, 803/01.
151. **HRADEC KRÁLOVÉ**  
KULT.: středověk. LOK.: Dlouhá ulice, Klicperovo divadlo; ZM 10:13-24-03, 291:288 mm, nadm. výška 243 m. OKOL.: dar; 1995. NÁLEZ: torzo keramické pánve – trojnožky, kachle. ULOŽ.: M HK př. č. 91/01.
152. **HRADEC KRÁLOVÉ**  
KULT.: středověk. LOK.: Dlouhá ulice, křižovatka s ulicí Klicperovou; ZM 10:13-24-03, 291:284 mm, nadm. výška 242 m. OKOL.: sběr M. Kuchařfk; 21. 4. 1994. NÁLEZ: keramika (střep). ULOŽ.: M HK př. č. 81/01.
153. **HRADEC KRÁLOVÉ**  
KULT.: středověk. LOK.: Dlouhá ulice, před čp. 127, 211-213; ZM 10:13-24-03, 298:285, 304:285 mm, nadm. výška 243 m. OKOL.: sběr D. Vích; 4. 10. 1996. NÁLEZ: keramika. ULOŽ.: M HK př. č. 180/01.
154. **HRADEC KRÁLOVÉ**  
KULT.: pozdní středověk. LOK.: Dlouhá ulice, rýha před Klicperovým divadlem; ZM 10:13-24-03, 292:286 mm, nadm. výška 242 m. OKOL.: sběr K. Krejza, M. Kuchařfk; 1. 2. 1996. NÁLEZ: keramika. ULOŽ.: M HK př. č. 92/01.



**155. HRADEC KRÁLOVÉ**

KULT.: novověk. LOK.: Dlouhá ulice, rýha u severního průčelí čp. 99–100; ZM 10:13–24–03, 294:292 mm, nadm. výška 243 m. OKOL.: výzkum P. Květina; 13. 7. 1999. NÁLEZ: keramika, zvířecí kost. ULOŽ.: M HK př. č. 102/01.

**156. HRADEC KRÁLOVÉ**

KULT.: středověk, novověk. LOK.: Dlouhá ulice, výkop u čp. 109–110; ZM 10:13–24–03, 304:286 mm, nadm. výška 243 m. OKOL.: sběr K. Krejza, M. Kuchařík; 1. 2. 1996. NÁLEZ: keramika. ULOŽ.: M HK př. č. 100/01.

**157. HRADEC KRÁLOVÉ**

KULT.: středověk. LOK.: Dlouhá ulice, výkop u čp. 109–110; ZM 10:13–24–03, 304:286 mm, nadm. výška 243 m. OKOL.: sběr M. Kuchařík; 2. 9. 1996. NÁLEZ: keramika. ULOŽ.: M HK př. č. 101/01.

**158. HRADEC KRÁLOVÉ**

KULT.: středověk. LOK.: Dlouhá ulice, výkop u čp. 95 (OVS); ZM 10:13–24–03, 285:284 mm, nadm. výška 242 m. OKOL.: sběr J. Benešová; 21. 4. 1994. NÁLEZ: keramika (střep). ULOŽ.: M HK př. č. 98/01.

**159. HRADEC KRÁLOVÉ**

KULT.: středověk, novověk. LOK.: Dlouhá ulice, výkop u čp. 99; ZM 10:13–24–03, 293:286 mm, nadm. výška 243 m. OKOL.: výzkum J. Kalferst; 7. 9. 1993. NÁLEZ: keramika. ULOŽ.: M HK př. č. 97/01.

**160. HRADEC KRÁLOVÉ**

KULT.: středověk, novověk. LOK.: Dlouhá ulice, výkopy mezi OVS a Klicperovým divadlem; ZM 10:13–24–03, 289:285 mm, nadm. výška 243 m. OKOL.: sběr M. Kuchařík; 18. 4. 1995. NÁLEZ: keramika, zlomek kachle. ULOŽ.: M HK př. č. 83/01.

**161. HRADEC KRÁLOVÉ**

KULT.: středověk. LOK.: Dlouhá ulice, výkopy u Klicperova divadla; ZM 10:13–24–03, 287:285 mm, nadm. výška 243 m. OKOL.: sběr D. Vích; 16. 5., 12. 10. 1995. NÁLEZ: keramika. ULOŽ.: M HK př. č. 88, 90/01.

**162. HRADEC KRÁLOVÉ**

KULT.: středověk. LOK.: Dlouhá ulice, výkopy u Klicperova divadla; ZM 10:13–24–03, 290:287 mm, nadm. výška 243 m. OKOL.: sběr ing. J. Slavík; 3. 5. 1995. NÁLEZ: keramika. ULOŽ.: M HK př. č. 84/01.

**163. HRADEC KRÁLOVÉ**

KULT.: středověk – novověk. LOK.: Eliščino nábřeží, budova muzea, výkop kanalizace v suterénu; ZM 10:13–24–03, 257:297 mm, nadm. výška 226 m. OKOL.: sběr R. Bláha, J. Sigl; 12. 1. 2000. NÁLEZ: zvířecí roh. ULOŽ.: M HK př. č. 796/01.

**164. HRADEC KRÁLOVÉ**

KULT.: středověk. LOK.: Jiráskovy sady, mezi hlavním vchodem a kostelem v záhonu růží ve výkopu veřejného osvětlení; ZM 10:13–24–03, 246:244 mm, nadm. výška 230 m. OKOL.: sběr R. Bláha; 20. 10. 2000. NÁLEZ: keramika. ULOŽ.: M HK př. č. 799/01.

**165. HRADEC KRÁLOVÉ**

KULT.: středověk. LOK.: Jiráskovy sady, mezi kostelem a Orlicí, pod tělesem valu ve výkopu veřejného osvětlení; ZM 10:13–24–03, 248:236 mm, nadm. výška 230 m. OKOL.: sběr R. Bláha; 20. 10. 2000. NÁLEZ: keramika. ULOŽ.: M HK př. č. 801/01.

**166. HRADEC KRÁLOVÉ**

KULT.: středověk. LOK.: Jiráskovy sady, severně od Jiráskova pomníku, výkop pro veřejného osvětlení; ZM 10:13–24–03, 246:244 mm, nadm. výška 230 m. OKOL.: sběr R. Bláha; 20. 10. 2000. NÁLEZ: keramika. ULOŽ.: M HK př. č. 802/01.

**167. HRADEC KRÁLOVÉ**

KULT.: středověk. LOK.: Jiráskovy sady, výkop veřejného osvětlení u Jiráskova pomníku; ZM 10:13–24–03, 246:244 mm, nadm. výška 230 m. OKOL.: sběr R. Bláha; 20. 10. 2000. NÁLEZ: keramika. ULOŽ.: M HK př. č. 800/01.

**168. HRADEC KRÁLOVÉ**

KULT.: středověk, novověk. LOK.: Kavčí plácek; ZM 10:13–24–03, 317:287 mm, nadm. výška 243 m. OKOL.: sběr ing. J. Slavík; 10. 1. 1994. NÁLEZ: keramika, zlomek kachle. ULOŽ.: M HK př. č. 113/01.



**169. HRADEC KRÁLOVÉ**

KULT.: středověk (13. stol.). LOK.: Klicperova ulice, úsek mezi Tomkovou a Dlouhou ulicí; ZM 10:13-24-03, 291:282 mm, nadm. výška 242 m. OKOL.: sběr M. Kuchařík; 19. 4. 1994. NÁLEZ: keramika, kostěná šídla. ULOŽ.: M HK př. č. 80/2001.

**170. HRADEC KRÁLOVÉ**

KULT.: novověk. LOK.: Malé náměstí, čp. 110 – rekonstrukce; ZM 10:13-24-03, 305:287 mm, nadm. výška 241 m. OKOL.: sběr R. Bláha; 13. 6. 2001. NÁLEZ: keramika, sklo, mazanice, cihly. ULOŽ.: M HK př. č. 815/01.

**171. HRADEC KRÁLOVÉ**

KULT.: lužická, doba hradištní, středověk. LOK.: Malé náměstí, čp. 116–118.; ZM 10:13-24-03, 307:283 mm, nadm. výška 245 m. OKOL.: výzkum; R. Bláha, M. Ježek; 31. 10. 1999. NÁLEZ: keramika, zvířecí kosti, železo, zlato, dřevo, přeslen, uhlíky, vzorky hlíny, sklo. ULOŽ.: M HK př. č. 44/2000.

**172. HRADEC KRÁLOVÉ**

KULT.: středověk. LOK.: Malé náměstí, čp. 16, přípojka vodovodu; ZM 10:13-24-03, 306:279 mm, nadm. výška 245 m. OKOL.: sběr 25. 9. 2000. NÁLEZ: keramika, brousek, zvířecí zub, dřevo. ULOŽ.: M HK př. č. 797/01.

**173. HRADEC KRÁLOVÉ**

KULT.: středověk, novověk. LOK.: Malé náměstí, oprava kašny; ZM 10:13-24-03, 306:283 mm, nadm. výška 243 m. OKOL.: výzkum; R. Bláha, M. Ježek; březen, srpen 2000. NÁLEZ: keramika, zvířecí kosti, mazanice, dřevo, cihly, kameny, sklo, železo. ULOŽ.: M HK př. č. 46, 47/2000.

**174. HRADEC KRÁLOVÉ**

KULT.: středověk, novověk. LOK.: Malé náměstí, průkop kanalizace v severovýchodním rohu; ZM 10:13-24-03, 310:284 mm, nadm. výška 243 m. OKOL.: výzkum J. Kalferst; 24. 8. 1995. NÁLEZ: keramika. ULOŽ.: M HK př. č. 107/01.

**175. HRADEC KRÁLOVÉ**

KULT.: středověk. LOK.: Malé náměstí, průkop vodovodu před domem čp. 113; ZM 10:13-24-03, 305:285 mm, nadm. výška 243 m. OKOL.: výzkum J. Kalferst, J. Sigl; 3. 9. 1993. NÁLEZ: keramika. ULOŽ.: M HK př. č. 106/01.

**176. HRADEC KRÁLOVÉ**

KULT.: lužická, doba hradištní, středověk, novověk. LOK.: Malé náměstí, stavba trafostanice; ZM 10:13-24-03, 308:282 mm, nadm. výška 243 m. OKOL.: výzkum J. Sigl; 31. 7. 1997. NÁLEZ: keramika, mazanice, dřevo, uhlíky, železo, sklo, zvířecí kosti. ULOŽ.: M HK př. č. 40/2000.

**177. HRADEC KRÁLOVÉ**

KULT.: středověk. LOK.: Malé náměstí, výkop pro kabel ke kašně; ZM 10:13-24-03, 306:282 mm, nadm. výška 243 m. OKOL.: sběr M. Ježek; září 2000. NÁLEZ: keramika, kachel. ULOŽ.: M HK př. č. 28/02.

**178. HRADEC KRÁLOVÉ**

KULT.: středověk. LOK.: Malé náměstí, výkop před domy čp. 10 – 12; ZM 10:13-24-03, 309:281 mm, nadm. výška 243 m. OKOL.: výzkum J. Sigl; 30. 5. 1994. NÁLEZ: keramika, zvířecí kosti, dřevo. ULOŽ.: M HK př. č. 105/01.

**179. HRADEC KRÁLOVÉ**

KULT.: středověk. LOK.: Malé náměstí, výkop před domy čp. 127–128; ZM 10:13-24-03, 305:283 mm, nadm. výška 243 m. OKOL.: sběr D. Vích; 23. 8. 1996. NÁLEZ: keramika. ULOŽ.: M HK př. č. 110/01.

**180. HRADEC KRÁLOVÉ**

KULT.: středověk, novověk. LOK.: Malé náměstí, z klenebních zásypů v čp. 116–118; ZM 10:13-24-03, 307:287 mm, nadm. výška 245 m. OKOL.: dar; 2. 2. 1995. NÁLEZ: keramika. ULOŽ.: M HK př. č. 108/01.

**181. HRADEC KRÁLOVÉ**

KULT.: středověk. LOK.: Masarykovo náměstí, kašna, hl. 250 cm; ZM 10:13-24-03, 230:295 mm, nadm. výška 233 m. OKOL.: sběr R. Bláha; 3. 8. 2001. NÁLEZ: keramika. ULOŽ.: M HK př. č. 33/02.

**182. HRADEC KRÁLOVÉ**

KULT.: novověk. LOK.: Mýtská ulice, čp. 235/6, geologická šachtice; ZM 10:13-24-03, 319:277 mm, nadm. výška 240 m. OKOL.: výzkum J. Kalferst; 19. 9. 2001. NÁLEZ: keramika. ULOŽ.: M HK př. č. 31/02.



**183. HRADEC KRÁLOVÉ**

KULT.: středověk, novověk. LOK.: Náměstí 5. května, stavba čerpací stanice; ZM 10:13-24-03, 240:320 mm, nadm. výška 230 m. OKOL.: výzkum R. Bláha, M. Ježek; 30. 9.-4. 10. 1999. NÁLEZ: keramika, zvířecí kosti. ULOŽ.: M HK př. č. 810/01.

**184. HRADEC KRÁLOVÉ**

KULT.: středověk. LOK.: Pražské Předměstí, areál Sokola, průkop kabelu VČE; ZM 10:13-24-03, 173:328 mm, nadm. výška 232 m. OKOL.: sběr R. Bláha, P. Hejhal, P. Květina; 22. 5., 26.-30. 5. 2000. NÁLEZ: keramika. ULOŽ.: M HK př. č. 812, 813/01.

**185. HRADEC KRÁLOVÉ**

KULT.: středověk, novověk. LOK.: Pražské Předměstí, Bezručova ulice, čp. 1040, výkopy pro Telecom; ZM 10:13-24-03, 133:168 mm, nadm. výška 228 m. OKOL.: sběr M. Kuchařík; 14. 6. 1996. NÁLEZ: keramika, podkova. ULOŽ.: M HK př. č. 173/01.

**186. HRADEC KRÁLOVÉ**

KULT.: středověk, novověk. LOK.: Pražské Předměstí, Dukelská třída, mezi čp. 812 (ČS) a 1610 (Tesco); ZM 10:13-24-03, 180:319 mm, nadm. výška 230 m. OKOL.: sběr M. Kuchařík; 16. 6. 1995. NÁLEZ: keramika. ULOŽ.: M HK př. č. 176/01.

**187. HRADEC KRÁLOVÉ**

KULT.: středověk – 13. století. LOK.: Pražské Předměstí, Hořická ulice, mezi parkovištěm a čp. 974/19, jižně od ČNB, průkop VČE; ZM 10:13-24-03, 168:334 mm, nadm. výška 232 m. OKOL.: sběr R. Bláha; 29.-30. 5. 2000. NÁLEZ: keramika. ULOŽ.: M HK př. č. 814/01.

**188. HRADEC KRÁLOVÉ**

KULT.: středověk, novověk. LOK.: Pražské Předměstí, Hořická ulice, stavba ČNB; ZM 10:13-24-03, 175:337 mm, nadm. výška 232 m. OKOL.: výzkum J. Sigl, V. Vokolek; 26. 4. 1994. NÁLEZ: keramika, zvířecí kosti, železo, bronz, olověná plaketa, struska, mazanice, uhlíky, cihlovina. ULOŽ.: M HK př. č. 34/2000.

**189. HRADEC KRÁLOVÉ**

KULT.: středověk. LOK.: Pražské Předměstí, Jungmannova ulice, stavba podzemních garáží; ZM 10:13-24-03, 180:175 mm, nadm. výška 228 m. OKOL.: sběr R. Bláha; duben 2001. NÁLEZ: cihla. ULOŽ.: M HK př. č. 27/02.

**190. HRADEC KRÁLOVÉ**

KULT.: středověk, novověk. LOK.: Pražské Předměstí, Medkova ulice, čp. 1586/1587, výkopy pro Telecom; ZM 10:13-24-03, 124:119 mm, nadm. výška 228 m. OKOL.: sběr M. Kuchařík; jaro 1996. NÁLEZ: keramika. ULOŽ.: M HK př. č. 175/01.

**191. HRADEC KRÁLOVÉ**

KULT.: novověk. LOK.: Pražské Předměstí, Odlehlá ulice, výkopy pro Telecom; ZM 10:13-24-03, 096:134 mm, nadm. výška 230 m. OKOL.: sběr M. Kuchařík; 16. 4. 1996. NÁLEZ: keramika (střep). ULOŽ.: M HK př. č. 169/01.

**192. HRADEC KRÁLOVÉ**

KULT.: středověk. LOK.: Pražské Předměstí, roh Vančurova náměstí a Labské ulice; ZM 10:13-24-03, 207:364 mm, nadm. výška 236 m. OKOL.: sběr R. Bláha; 20. 9. 2000. NÁLEZ: keramika. ULOŽ.: M HK př. č. 798/01.

**193. HRADEC KRÁLOVÉ**

KULT.: středověk. LOK.: Pražské Předměstí, Sadovská ulice křižovatka s ulicí K. Čapka; ZM 10:13-24-03, 188:348 mm, nadm. výška 234 m. OKOL.: sběr R. Bláha, T. Mangel; 13. 3. 2001. NÁLEZ: keramika, cihla, štípaná industrie, kámen, mazanice. ULOŽ.: M HK př. č. 816/01.

**194. HRADEC KRÁLOVÉ**

KULT.: středověk. LOK.: Pražské Předměstí, Třebízského ulice, čp. 910, výkopy pro Telecom; ZM 10:13-24-03, 140:211 mm, nadm. výška 230 m. OKOL.: sběr M. Kuchařík; jaro 1996. NÁLEZ: keramika. ULOŽ.: M HK př. č. 174/01.

**195. HRADEC KRÁLOVÉ**

KULT.: lineární, středověk. LOK.: Pražské Předměstí, Vydrova ulice křižovatka s ulicí Wintrovou, výkopy pro Telecom; ZM 10:13-24-03, 115:234 mm, nadm. výška 230 m. OKOL.: sběr M. Kuchařík; 26. 5. 1996. NÁLEZ: keramika. ULOŽ.: M HK př. č. 170/01.



**196. HRADEC KRÁLOVÉ**

KULT.: středověk, novověk. LOK.: Pražské Předměstí, ulice B. Němcové, čp. 392, výkopy pro Telecom; ZM 10:13-24-03, 108:227 mm, nadm. výška 231 m. OKOL.: sběr M. Kuchařík; 26. 5. 1996. NÁLEZ: keramika, železo. ULOŽ.: M HK př. č. 171/01.

**197. HRADEC KRÁLOVÉ**

KULT.: středověk, novověk. LOK.: Pražské Předměstí, ulice Jiřího Purkyně, čp. 308, výkopy pro Telecom; ZM 10:13-24-03, 126:244 mm, nadm. výška 228 m. OKOL.: sběr M. Kuchařík; 14. 6. 1996. NÁLEZ: keramika. ULOŽ.: M HK př. č. 172/02.

**198. HRADEC KRÁLOVÉ**

KULT.: středověk. LOK.: Rokytanského ulice, průkop před čp. 65, z výhozu; ZM 10:13-24-03, 269:270 mm, nadm. výška 243 m. OKOL.: sběr R. Bláha; 7. 6. 1999. NÁLEZ: keramika. ULOŽ.: M HK př. č. 793/01.

**199. HRADEC KRÁLOVÉ**

KULT.: středověk. LOK.: Smetanovo nábřeží opěrná zeď pravého břehu Labe, severně od mostu; ZM 10:13-24-03, 245:306 mm, nadm. výška 235 m. OKOL.: sběr R. Bláha; 5. 11. 2001. NÁLEZ: keramika. ULOŽ.: M HK př. č. 34/02.

**200. HRADEC KRÁLOVÉ**

KULT.: středověk. LOK.: Smetanovo nábřeží, kabel metropolitní počítačové sítě, hl. 70 cm; ZM 10:13-24-03, 241:329 mm, nadm. výška 232 m. OKOL.: sběr R. Bláha; 2. 11. 2001. NÁLEZ: keramika. ULOŽ.: M HK př. č. 35/02.

**201. HRADEC KRÁLOVÉ**

KULT.: středověk, novověk. LOK.: Šafaříkova ulice, parčík „Pohádka“, výkop kanalizace; ZM 10:13-24-03, 226:273 mm, nadm. výška 232 m. OKOL.: sběr R. Bláha, T. Mangel; 24. 4. 2001. NÁLEZ: keramika, dlaždice. ULOŽ.: M HK př. č. 817/01.

**202. HRADEC KRÁLOVÉ**

KULT.: pravěk, mladší doba hradištní, středověk, novověk. LOK.: Špitálská ulice, průkop pro kabelizaci; ZM 10:13-24-03, 284:283 mm, nadm. výška 242 m. OKOL.: výzkum R. Bláha, M. Kuchařík, P. Květina, D. Vích; 15. 6., 18. 9., 12. 10. 1995. NÁLEZ: keramika, zvířecí kosti, mazanice, struska, uhlíky. ULOŽ.: M HK př. č. 70-78/01.

**203. HRADEC KRÁLOVÉ**

KULT.: středověk. LOK.: Tomkova ulice, průkop před čp. 181; ZM 10:13-24-03, 287:279 mm, nadm. výška 243 m. OKOL.: sběr R. Havlíček, V. Vokolek; 7. a 8. 4. 1994. NÁLEZ: keramika. ULOŽ.: M HK př. č. 124, 125/01.

**204. HRADEC KRÁLOVÉ**

KULT.: středověk. LOK.: třída Karla IV., čp. 229; ZM 10:13-24-03, 218:280 mm, nadm. výška 231 m. OKOL.: sběr J. Kalferst; 29. 4. 1997. NÁLEZ: keramika. ULOŽ.: M HK př. č. 179/01.

**205. HRADEC KRÁLOVÉ**

KULT.: středověk. LOK.: třída Karla IV., čp. 662, výkop před domem; ZM 10:13-24-03, 216:319 mm, nadm. výška 234 m. OKOL.: sběr J. Kalferst, J. Prostředník; 21. 9. 1993. NÁLEZ: keramika. ULOŽ.: M HK př. č. 178/01.

**206. HRADEC KRÁLOVÉ**

KULT.: středověk. LOK.: třída Karla IV., výkop před domem čp. 600; ZM 10:13-24-03, 204:323 mm, nadm. výška 235 m. OKOL.: sběr P. Květina; 13. 9. 1993. NÁLEZ: keramika, zvířecí kosti. ULOŽ.: M HK př. č. 177/01.

**207. HRADEC KRÁLOVÉ**

KULT.: doba hradištní, středověk, novověk. LOK.: Velké náměstí, jezuitská kolej, terasa; ZM 10:13-24-03, 290:267 mm, nadm. výška 247 m. OKOL.: výzkum R. Bláha; 21. 6. 1995. NÁLEZ: keramika, dýmka. ULOŽ.: M HK př. č. 784-788/01.

**208. HRADEC KRÁLOVÉ**

KULT.: doba hradištní, středověk, novověk. LOK.: Velké náměstí, jezuitská kolej, výkop výtahové šachty; ZM 10:13-24-03, 290:267 mm, nadm. výška 247 m. OKOL.: sběr R. Bláha, P. Hejhal, M. Ježek, P. Květina; 1999-2000. NÁLEZ: keramika, zvířecí kosti, kachle, sklo. ULOŽ.: M HK př. č. 137, 776-783, 789-792/01.

**209. HRADEC KRÁLOVÉ**

KULT.: nálevkovité poháry, lužická, doba hradištní, středověk. LOK.: Velké náměstí, před domem „U Zlatého beránka“; ZM 10:13-24-03, 286:273 mm, nadm. výška 245 m. OKOL.: výzkum J. Sigl, V. Vokolek; 31. 12. 1990. NÁLEZ: keramika, železné a bronzové předměty, dřevo, zvířecí kosti, kůže. ULOŽ.: M HK př. č. 28/2000.



210. HRADEC KRÁLOVÉ

KULT.: pravěk, pozdní doba hradištní, středověk, novověk. LOK.: Velké náměstí, stavba trafostanice, před kostelem P. Marie; ZM 10:13-24-03, 293:272 mm, nadm. výška 245 m. OKOL.: výzkum J. Kalferst; 12. 10. 1995. NÁLEZ: keramika, železo, dřevo, zlatý kroužek, zvířecí kosti. ULOŽ.: M HK př. č. 36/2000.

211. HRADEC KRÁLOVÉ

KULT.: mladší doba hradištní, středověk. LOK.: Velké náměstí, výkop před domem čp. 152.; ZM 10:13-24-03, 281:273 mm, nadm. výška 243 m. OKOL.: výzkum J. Sigl, V. Vokolek; 26. 10. 1992, 29. 3. 1993. NÁLEZ: keramika. ULOŽ.: M HK př. č. 115, 116/01.

212. HRADEC KRÁLOVÉ

KULT.: středověk. LOK.: Žižkovy sady, na záhozu výkopu v horní část schodiště severně od Radoušovy ulice; ZM 10:13-24-03, 289:291 mm, nadm. výška 238 m. OKOL.: sběr Z. Sklenářová; 30.4. 1999. NÁLEZ: keramika. ULOŽ.: M HK př. č. 32/02.

213. HRADEC KRÁLOVÉ

KULT.: středověk. LOK.: Žižkovy sady, svah pod Klicperovým divadlem; ZM 10:13-24-03, 292:297 mm, nadm. výška 238 m. OKOL.: sběr D. Vích; 23. 5. 1996. NÁLEZ: keramika. ULOŽ.: M HK př. č. 93/01.

214. HRADEC KRÁLOVÉ

KULT.: středověk, novověk. LOK.: Žižkovy sady, svah severozápadně pod divadlem, sběr z povrchu; ZM 10:13-24-03, 290:292 mm, nadm. výška 238 m. OKOL.: sběr ing. J. Slavík; 7. 6. 1999. NÁLEZ: keramika. ULOŽ.: M HK př. č. 29/02.

215. HRADEC KRÁLOVÉ

KULT.: středověk, novověk. LOK.: areál ČOV za fakultní nemocnicí, staré labské rameno proti „Rybárnám“; ZM 10:13-24-03, 183:107 mm, nadm. výška 228 m. OKOL.: dar; ing. L. Rak; 2. 7. 1993. NÁLEZ: keramika, kůže (boty), dřevo, zvířecí kost. ULOŽ.: M HK př. č. 154/01.

216. HRADEC KRÁLOVÉ

KULT.: středověk, novověk. LOK.: Dlouhá ulice, čp. 101-103; ZM 10:13-24-03, 295:283 mm, nadm. výška 243 m. OKOL.: výzkum; R. Bláha; říjen 2000, červen - říjen 2001. NÁLEZ: keramika, kosti, kameny, maza-

nice, cihly, sklo, dřevo, uhlíky, stříbrná mince, železné předměty. ULOŽ.: M HK př. č. 804-809, 834/01.

217. HRADEC KRÁLOVÉ

KULT.: mladší doba hradištní, novověk. LOK.: Dlouhá ulice, čp. 96, při prohlubování sklepa; ZM 10:13-24-03, 289:286 mm, nadm. výška 243 m. OKOL.: dar; červen 1994. NÁLEZ: keramika, nádoba. ULOŽ.: M HK př. č. 79/01.

218. HRADEC KRÁLOVÉ

KULT.: lužická, mladší doba hradištní, středověk, novověk. LOK.: Dlouhá ulice, Klicperovo divadlo; ZM 10:13-24-03, 291:288 mm, nadm. výška 243 m. OKOL.: výzkum; R. Bláha, M. Ježek; 12. 7.-31. 8. 2000. NÁLEZ: keramika, zvířecí kosti, mazanice, uhlíky, železo, bronz, cihly, struska, dřevo, kameny, vzorky hlíny. ULOŽ.: M HK př. č. 49/2000, 555/01.

219. HRADEC KRÁLOVÉ

KULT.: středověk. LOK.: Dlouhá ulice, křižovatka s ulicí Na hradě, u čp. 95; ZM 10:13-24-03, 282:284 mm, nadm. výška 241 m. OKOL.: sběr J. Benešová; 24. 4. 1994. NÁLEZ: keramika. ULOŽ.: M HK př. č. 99/01.

220. HRADEC KRÁLOVÉ

KULT.: středověk. LOK.: Dlouhá ulice, výkop u čp. 109; ZM 10:13-24-03, 304:286 mm, nadm. výška 243 m. OKOL.: sběr M. Kuchařík; IX. 1996. NÁLEZ: keramika. ULOŽ.: M HK př. č. 114/01.

221. HRADEC KRÁLOVÉ

KULT.: středověk. LOK.: Dlouhá ulice, výkop u čp. 109-110; ZM 10:13-24-03, 304:286 mm, nadm. výška 243 m. OKOL.: sběr D. Vích; 27. 9. 1995. NÁLEZ: keramika. ULOŽ.: M HK př. č. 95/01.

222. HRADEC KRÁLOVÉ

KULT.: středověk. LOK.: Dlouhá ulice, výkop u čp. 109-110; ZM 10:13-24-03, 304:286 mm, nadm. výška 243 m. OKOL.: sběr M. Kopecký, D. Vích; 2. 10. 1995. NÁLEZ: keramika. ULOŽ.: M HK př. č. 96/01.

223. HRADEC KRÁLOVÉ

KULT.: neolit, mladší doba hradištní, středověk. LOK.: Dlouhá ulice, výkopy u Klicperova divadla; ZM 10:13-24-03, 290:287 mm, nadm. výška 243 m. OKOL.: sběr M. Kopecký, D. Vích; 15. 5. 1995. NÁLEZ: broušená industrie (vývrtek), keramika. ULOŽ.: M HK př. č. 86/01.



#### 224. HRADEC KRÁLOVÉ

KULT.: středověk. LOK.: Dlouhá ulice, výkopy u Klicperova divadla; ZM 10:13-24-03, 290:286 mm, nadm. výška 243 m. OKOL.: sběr M. Kuchařík; 11. 5. 1995, 15. 6. 1999. NÁLEZ: keramika. ULOŽ.: M HK př. č. 85, 94/01.

#### 225. HRADEC KRÁLOVÉ

KULT.: středověk, novověk. LOK.: Dlouhá ulice, výkopy u Klicperova divadla; ZM 10:13-24-03, 288:287 mm, nadm. výška 243 m. OKOL.: sběr p. Z. Doubek; 15. 6. 1995. NÁLEZ: keramika. ULOŽ.: M HK př. č. 89/01.

#### 226. HRADEC KRÁLOVÉ

KULT.: středověk. LOK.: Dlouhá ulice, výkopy za budovou Klicperova divadla; ZM 10:13-24-03, 290:287 mm, nadm. výška 243 m. OKOL.: sběr D. Vích; 16. 5. 1995. NÁLEZ: keramika. ULOŽ.: M HK př. č. 87/01.

#### 227. HRADEC KRÁLOVÉ

KULT.: středověk. LOK.: Eliščíno nábřeží, ze záhozu výkopu u muzea; ZM 10:13-24-03, 260:297 mm, nadm. výška 226 m. OKOL.: sběr D. Vích; 27. 9. 1995. NÁLEZ: keramika, kost (lidská čelist). ULOŽ.: M HK př. č. 156/01.

#### 228. HRADEC KRÁLOVÉ

KULT.: středověk. LOK.: gymnasium J.K. Tyla, šachtice ČOV před budovou; ZM 10:13-24-03, 220:250 mm, nadm. výška 230 m. OKOL.: dar; 20. 10. 1992. NÁLEZ: keramika (střep). ULOŽ.: M HK př. č. 155/01.

#### 229. HRADEC KRÁLOVÉ

KULT.: středověk. LOK.: Hradební ulice, křižovatka s Pospíšilovou třídou, výkop Telecomu; ZM 10:13-24-03, 327:297 mm, nadm. výška 230 m. OKOL.: sběr M. Kuchařík; 2. 7. 1997. NÁLEZ: keramika. ULOŽ.: M HK př. č. 157/01.

#### 230. HRADEC KRÁLOVÉ

KULT.: středověk. LOK.: Jiráskovy sady, průkop plynovodu; ZM 10:13-24-03, 235:235 mm, nadm. výška 230 m. OKOL.: sběr M. Kuchařík; 27. 1. 1999. NÁLEZ: keramika. ULOŽ.: M HK př. č. 144/01.

#### 231. HRADEC KRÁLOVÉ

KULT.: novověk. LOK.: Jiráskovy sady, soutok; ZM 10:13-24-03, 228:211 mm, nadm. výška 230 m. OKOL.: sběr M. Kuchařík; 20. 5. 1995. NÁLEZ: keramika (střep). ULOŽ.: M HK př. č. 158/01.

#### 232. HRADEC KRÁLOVÉ

KULT.: středověk. LOK.: Klicperova ulice, průkop proti čp. 141; ZM 10:13-24-03, 292:276 mm, nadm. výška 245 m. OKOL.: sběr J. Kalferst; červen 1994. NÁLEZ: keramika, kost. ULOŽ.: M HK př. č. 82/01.

#### 233. HRADEC KRÁLOVÉ

KULT.: středověk, novověk. LOK.: Komenského ulice, dvorek čp. 249; ZM 10:13-24-03, 296:265 mm, nadm. výška 231 m. OKOL.: výzkum R. Bláha, P. Květina, P. Hejhal; 7. 9. 1998. NÁLEZ: keramika, zlomky kachlů, zvířecí kosti, sklo, železo. ULOŽ.: M HK př. č. 143/01.

#### 234. HRADEC KRÁLOVÉ

KULT.: středověk. LOK.: Malé náměstí, šachta u kašny; ZM 10:13-24-03, 308:282 mm, nadm. výška 243 m. OKOL.: výzkum R. Bláha; 14. 8. 2000. NÁLEZ: keramika (střep). ULOŽ.: M HK př. č. 136/01.

#### 235. HRADEC KRÁLOVÉ

KULT.: mladší doba hradištní, středověk. LOK.: Malé náměstí, výkop před domem čp. 119; ZM 10:13-24-03, 310:285 mm, nadm. výška 243 m. OKOL.: výzkum R. Bláha, P. Hejhal; 28. 11. 1997. NÁLEZ: keramika, zvířecí kosti. ULOŽ.: M HK př. č. 112/01.

#### 236. HRADEC KRÁLOVÉ

KULT.: středověk. LOK.: Malé náměstí, výkop před domem čp. 12; ZM 10:13-24-03, 307:280 mm, nadm. výška 245 m. OKOL.: výzkum J. Sigl; 30. 5. 1994. NÁLEZ: keramika, železná struska. ULOŽ.: M HK př. č. 104/01.

#### 237. HRADEC KRÁLOVÉ

KULT.: mladší doba hradištní. LOK.: Malé náměstí, výkop před domem čp. 13; ZM 10:13-24-03, 307:280 mm, nadm. výška 245 m. OKOL.: sběr D. Vích; 24. 9. 1996. NÁLEZ: střep. ULOŽ.: M HK př. č. 111/01.



**238. HRADEC KRÁLOVÉ**

KULT.: středověk. LOK.: Malé náměstí, výkop u domu čp. 110; ZM 10:13-24-03, 304:289 mm, nadm. výška 243 m. OKOL.: sběr M. Kopecký, D. Vích; 4. 10. 1995. NÁLEZ: keramika, železo. ULOŽ.: M HK př. č. 109/01.

**239. HRADEC KRÁLOVÉ**

KULT.: středověk. LOK.: Malé náměstí, výkop u domu čp. 15; ZM 10:13-24-03, 305:278 mm, nadm. výška 243 m. OKOL.: výzkum J. Sigl; 18. 5. 1999. NÁLEZ: keramika. ULOŽ.: M HK př. č. 140/01.

**240. HRADEC KRÁLOVÉ**

KULT.: středověk. LOK.: nároží ulice Šafaříkovy a Masarykova náměstí, výhoz výkopu pro vodovod; ZM 10:13-24-03, 228:292 mm, nadm. výška 233 m. OKOL.: sběr p. J. Musil, Kostelec nad Orlicí; podzim 2001. NÁLEZ: keramika, kachle, dlaždice, cihlovina. ULOŽ.: M HK př. č. 16/03.

**241. HRADEC KRÁLOVÉ**

KULT.: středověk, novověk. LOK.: obchodní zóna „Hradubická“, areál OD Tesco; ZM 10:13-24-03, 070:073; 109:059; 085:000; 045:000 mm, nadm. výška 228 m. OKOL.: sběr R. Bláha, P. Hejhal; 28. 4. 2000. NÁLEZ: keramika, mazanice, štípaná industrie (křesadlo). ULOŽ.: M HK př. č. 145/01.

**242. HRADEC KRÁLOVÉ**

KULT.: středověk. LOK.: stavba obchodního centra Götzen; ZM 10:13-24-03, 310:366 mm, nadm. výška 232 m. OKOL.: sběr M. Kuchařík; 22. 9. 1998. NÁLEZ: keramika (střep). ULOŽ.: M HK př. č. 159/01.

**243. HRADEC KRÁLOVÉ**

KULT.: středověk. LOK.: Špitálská ulice, křižovatka s Tomkovou ulicí, komora Telecomu; ZM 10:13-24-03, 283:279 mm, nadm. výška 242 m. OKOL.: výzkum 14. 9. 1995. NÁLEZ: keramika, zvířecí kosti. ULOŽ.: M HK př. č. 126/01.

**244. HRADEC KRÁLOVÉ**

KULT.: středověk. LOK.: Špitálská ulice, křižovatka s ulicí Dlouhou z výhozu výkopu; ZM 10:13-24-03, 283:283 mm, nadm. výška 242 m. OKOL.: sběr D. Vích; 26. 3. 1996. NÁLEZ: keramika. ULOŽ.: M HK př. č. 128/01.

**245. HRADEC KRÁLOVÉ**

KULT.: novověk. LOK.: Švendova ulice, výkop před čp. 1021; ZM 10:13-24-03, 352:308 mm, nadm. výška 232 m. OKOL.: sběr M. Kuchařík; 4. 4. 1996. NÁLEZ: keramika. ULOŽ.: M HK př. č. 168/01.

**246. HRADEC KRÁLOVÉ**

KULT.: středověk, novověk. LOK.: Tomkova ulice, dvůr čp. 179, geologická šachtice; ZM 10:13-24-03, 289:283 mm, nadm. výška 243 m. OKOL.: výzkum R. Bláha, J. Sigl; 7. 6. 1999, 11. 6. 1999. NÁLEZ: keramika, zlomek kachle, kostěná píšťalka. ULOŽ.: M HK př. č. 142, 794/01.

**247. HRADEC KRÁLOVÉ**

KULT.: středověk. LOK.: ulice Karla Tomana, výkop před čp. 48 (kanovnícké domy); ZM 10:13-24-03, 270:262 mm, nadm. výška 246 m. OKOL.: sběr L. Macháčková; 15. a 16. 12. 1994. NÁLEZ: keramika, železo, mazanice, dřevo. ULOŽ.: M HK př. č. 120, 121/01.

**248. HRADEC KRÁLOVÉ**

KULT.: středověk, novověk. LOK.: Velké náměstí, čp. 1 – Stará radnice, z výkopů a klenebních zásypů; ZM 10:13-24-03, 272:272 mm, nadm. výška 241 m. OKOL.: dar; leden – duben 1995. NÁLEZ: keramika, zlomky kachlů, zvířecí kosti, opracovaný roh. ULOŽ.: M HK př. č. 55-57/01.

**249. HRADEC KRÁLOVÉ**

KULT.: pravěk, středověk, novověk. LOK.: Velké náměstí, čp. 133, ve sklepe; ZM 10:13-24-03, 303:278 mm, nadm. výška 245 m. OKOL.: výzkum R. Bláha, M. Ježek; 23. 11. 1999. NÁLEZ: keramika, zlomky kachlů, sklo, mazanice, zvířecí kosti. ULOŽ.: M HK př. č. 123/01.

**250. HRADEC KRÁLOVÉ**

KULT.: mladší doba hradištní – středověk. LOK.: Velké náměstí, čp. 137, výkop před domem; ZM 10:13-24-03, 297:276 mm, nadm. výška 245 m. OKOL.: výzkum J. Sigl; 19. 5. 1993. NÁLEZ: střep. ULOŽ.: M HK př. č. 118/01.

**251. HRADEC KRÁLOVÉ**

KULT.: středověk. LOK.: Velké náměstí, čp. 141, 142 (roh Klicperovy ulice), výkop před domy; ZM 10:13-24-03, 291:274 mm, nadm. výška 245 m. OKOL.: sběr D. Vích; 14. 5. 1996. NÁLEZ: keramika. ULOŽ.: M HK př. č. 132/01.



#### 252. HRADEC KRÁLOVÉ

KULT.: středověk. LOK.: Velké náměstí, čp. 148, 149 (roh Špitálské ulice), výkop před domy; ZM 10:13-24-03, 284:272 mm, nadm. výška 242 m. OKOL.: sběr D. Vích; 29. 4. 1996. NÁLEZ: keramika. ULOŽ.: M HK př. č. 131/01.

#### 253. HRADEC KRÁLOVÉ

KULT.: středověk. LOK.: Velké náměstí, čp. 152, 153 výkop před domy; ZM 10:13-24-03, 279:273 mm, nadm. výška 243 m. OKOL.: sběr D. Vích; 23. 5. 1996. NÁLEZ: keramika, mazanice. ULOŽ.: M HK př. č. 134/01.

#### 254. HRADEC KRÁLOVÉ

KULT.: středověk, novověk. LOK.: Velké náměstí, čp. 163; ZM 10:13-24-03, 273:276 mm, nadm. výška 243 m. OKOL.: 18. 1.-8. 2. 1958. NÁLEZ: keramika, zlomky kachlů, zvířecí kosti, dřevo, sklo. ULOŽ.: M HK př. č. 58-69/01.

#### 255. HRADEC KRÁLOVÉ

KULT.: novověk. LOK.: Velké náměstí, čp. 27-28, ve sklepě; ZM 10:13-24-03, 303:277 mm, nadm. výška 245 m. OKOL.: dar; p. Cibulka, Černilov; listopad 1999. NÁLEZ: keramika. ULOŽ.: M HK př. č. 366/01.

#### 256. HRADEC KRÁLOVÉ

KULT.: středověk. LOK.: Velké náměstí, dům „U Špuláků“, výkop v Bono Publico; ZM 10:13-24-03, 281:264 mm, nadm. výška 245 m. OKOL.: sběr D. Vích; 14. 4. 1996. NÁLEZ: keramika. ULOŽ.: M HK př. č. 130/01.

#### 257. HRADEC KRÁLOVÉ

KULT.: středověk. LOK.: Velké náměstí, dům „U Špuláků“, výkop v ústí Bono Publico; ZM 10:13-24-03, 281:265 mm, nadm. výška 245 m. OKOL.: sběr D. Vích; 13. 9. 1995. NÁLEZ: keramika, železo. ULOŽ.: M HK př. č. 122/01.

#### 258. HRADEC KRÁLOVÉ

KULT.: středověk. LOK.: Velké náměstí, mělká rýha u čp. 154 proti kostelu P. Marie; ZM 10:13-24-03, 291:273 mm, nadm. výška 245 m. OKOL.: sběr D. Vích; 7. 9. 1994. NÁLEZ: keramika. ULOŽ.: M HK př. č. 119/01.

#### 259. HRADEC KRÁLOVÉ

KULT.: středověk. LOK.: Velké náměstí, roh Klicperovy ulice, výkop před domem čp. 141; ZM 10:13-24-03, 292:274 mm, nadm. výška 245 m. OKOL.: sběr D. Vích; 28. 5. 1996. NÁLEZ: keramika. ULOŽ.: M HK př. č. 135/01.

#### 260. HRADEC KRÁLOVÉ

KULT.: středověk. LOK.: Velké náměstí, roh Úzké ulice, výkop před domem čp. 138; ZM 10:13-24-03, 296:275 mm, nadm. výška 245 m. OKOL.: sběr D. Vích; 23. 5. 1996. NÁLEZ: keramika. ULOŽ.: M HK př. č. 133/01.

#### 261. HRADEC KRÁLOVÉ

KULT.: středověk. LOK.: Velké náměstí, výkop pro připojku trafostanice před kostelem P. Marie; ZM 10:13-24-03, 292:271 mm, nadm. výška 247 m. OKOL.: sběr M. Kopecký, D. Vích, P. Továrek; 14. 4. 1996. NÁLEZ: keramika. ULOŽ.: M HK př. č. 129/01.

#### 262. HRADEC KRÁLOVÉ

KULT.: neurčeno. LOK.: Velké náměstí, výkop před čp. 20-22; ZM 10:13-24-03, 303:277 mm, nadm. výška 245 m. OKOL.: výzkum p. Z. Doubek; IV. 2000. NÁLEZ: železná struska. ULOŽ.: M HK př. č. 141/01.

#### 263. HRADEC KRÁLOVÉ

KULT.: novověk. LOK.: Velké náměstí, výkop před domem čp. 164; ZM 10:13-24-03, 275:273 mm, nadm. výška 241 m. OKOL.: sběr J. Sigl; 27. 8. 1993. NÁLEZ: střep. ULOŽ.: M HK př. č. 117/01.

#### 264. HRADEC KRÁLOVÉ

KULT.: středověk. LOK.: Velké náměstí, výkop u severozápadního nároží jezuitské koleje; ZM 10:13-24-03, 285:266 mm, nadm. výška 247 m. OKOL.: sběr D. Vích; 25. 2. 1997. NÁLEZ: keramika. ULOŽ.: M HK př. č. 138/01.

#### 265. HRADEC KRÁLOVÉ

KULT.: mladší doba hradištní, středověk. LOK.: Žižkovy sady, západně od hotelu U královny Elišky – svah západně od schodiště mezi horní a střední terasou; ZM 10:13-24-03, 300:292 mm, nadm. výška 238 m. OKOL.: dar; p. O. Vašata, Trutnov; 28. 3. 2000. NÁLEZ: keramika, přesleny, zlomky kachle, sklo. ULOŽ.: M HK př. č. 127/01.



266. HRÁDEČEK (okr. Trutnov)  
KULT.: středověk (15.–16. stol.). LOK.: hrad „Břecštejn“; ZM 10:03–42–23, 260:257 mm, nadm. výška 426 m. OKOL.: výzkum J. Sigl; červenec 1992. NÁLEZ: keramika, mince, železo, zvířecí kosti, dlaždice. ULOŽ.: M HK př. č. 32/2000.
267. HRADIŠŤKO II (okr. Kolín)  
KULT.: středověk. LOK.: ze zahrádky u návsi; ZM 10:13–23–12, 209:003 mm, nadm. výška OKOL.: sběr J. Kalferst, V. Vokolek; 1998. NÁLEZ: keramika. ULOŽ.: M HK př. č. 45/01.
268. HROBICE (okr. Pardubice)  
KULT.: pravěk. LOK.: trasa rychlostní silnice, naleziště č. 2.; ZM 10:13–24–17, 255:179 mm, nadm. výška 223 m. OKOL.: výzkum; J. Kalferst, J. Sigl, V. Vokolek; 2. 2. a 17. 2. 1994. NÁLEZ: keramika, železný zlomek. ULOŽ.: M HK př. č. 609, 610/01.
269. HROBICE (okr. Pardubice)  
KULT.: pravěk. LOK.: trasa rychlostní silnice, naleziště č. 5 – u sadu; ZM 10:13–24–17, 424:318 mm, nadm. výška 222 m. OKOL.: výzkum; J. Sigl, V. Vokolek; 12. 1. 1994. NÁLEZ: keramika (střep). ULOŽ.: M HK př. č. 43/01.
270. HRUBÁ SKÁLA (okr. Semily)  
KULT.: středověk. LOK.: poloha „Prachovna“, východní polovina valu při severním konci skalního bloku; ZM 10:03–34–04, 029:200 mm, nadm. výška 365 m. OKOL.: sběr Archeologický kroužek DDM Hradec Králové 24. 5. 1997. NÁLEZ: mazanice. ULOŽ.: M HK př. č. 44/01.
271. HUSTÍŘANY (okr. Náchod)  
KULT.: vypíchaná. LOK.: pole západně od silnice u Podhradského mlýna; ZM 10:13–22–08, 183:202 mm, nadm. výška 275 m. OKOL.: sběr Archeologický kroužek DDM Hradec Králové 17. 4. 1993. NÁLEZ: keramika, broušená industrie, štípaná industrie, pískovcový brousek, část drtidla. ULOŽ.: M HK př. č. 46/01.
272. HVOZDNICE (okr. Hradec Králové)  
KULT.: středověk. LOK.: staveniště rodinných domků mezi obcí a molyňníkem v Zádušním lese; ZM 10:13–24–01, 353:082 mm, nadm. výška 286 m. OKOL.: sběr R. Bláha, T. Mangel; 16. 5. 2001. NÁLEZ: keramika. ULOŽ.: M HK př. č. 51/02.

273. CHLUM (okr. Hradec Králové)  
KULT.: paleolit, neolit. LOK.: katastr. OKOL.: sběr J. Urban, M. Vávra; 1996. NÁLEZ: štípaná industrie. ULOŽ.: M HK př. č. 230/01.
274. CHLUMEC NAD CIDLINOU (okr. Hradec Králové)  
KULT.: novověk. LOK.: Klicperovo náměstí, staveniště fy Penny Market; ZM 10:13–23–08, 034:029 mm, nadm. výška 218 m. OKOL.: sběr K. Kožíšková; 25. 9. 2001. NÁLEZ: kachel. ULOŽ.: M HK př. č. 54/02.
275. CHLUMEC NAD CIDLINOU (okr. Hradec Králové)  
KULT.: novověk. LOK.: průkop plynovodu v Čelakovského ulici mezi čp. 139/I a děkanstvím; ZM 10:13–23–08, 010:022 mm, nadm. výška 218 m. OKOL.: sběr R. Bláha; 16. 3. 2001. NÁLEZ: keramika. ULOŽ.: M HK př. č. 52/02.
276. CHLUMEC NAD CIDLINOU (okr. Hradec Králové)  
KULT.: novověk. LOK.: východní rameno Čelakovského ulice, jižní část, průkop plynovodu; ZM 10:13–23–08, 012:017 mm, nadm. výška 218 m. OKOL.: sběr R. Bláha; 19. 3. 2001. NÁLEZ: keramika. ULOŽ.: M HK př. č. 53/02.
277. CHLUMEC NAD CIDLINOU (okr. Hradec Králové)  
KULT.: novověk. LOK.: Nábřeží Julia Fučíka, před čp. 76/I, z výkopu pro plynovod; ZM 10:13–23–08, 045:038 mm, nadm. výška 216 m. OKOL.: sběr R. Bláha, K. Kožíšková; 4. 7. 2000. NÁLEZ: keramika. ULOŽ.: M HK př. č. 228/01.
278. CHLUMEC NAD CIDLINOU (okr. Hradec Králové)  
KULT.: novověk. LOK.: u „Zapečského dvora“ z výkopu pro plynovod; ZM 10:13–23–08, 063:043 mm, nadm. výška 216 m. OKOL.: sběr R. Bláha, K. Kožíšková; 30. 8. 2000. NÁLEZ: keramika. ULOŽ.: M HK př. č. 226/01.
279. CHLUMEC NAD CIDLINOU (okr. Hradec Králové)  
KULT.: středověk, novověk. LOK.: Klicperovo náměstí, stavba IPB; ZM 10:13–23–08, 031:030 mm, nadm. výška 218 m. OKOL.: sběr J. Kalferst; 8. 12. 1993. NÁLEZ: keramika, zlomky kachlů. ULOŽ.: M HK př. č. 229/01.



280. CHLUMEC NAD CIDLINOU (okr. Hradec Králové)  
KULT.: středověk, novověk. LOK.: nábřeží Julia Fučíka, mezi čp. 37 a 56, z výkopu pro plynovod; ZM 10:13-23-08, 044:041 mm, nadm. výška 216 m. OKOL.: výzkum R. Bláha, K. Kožíšková; 4. 7. 2000. NÁLEZ: keramika. ULOŽ.: M HK př. č. 227/01.
281. CHMELÍK (okr. Svitavy)  
KULT.: pravěk. LOK.: hrana údolí nad pravým břehem Loučné, severovýchodně od obce; ZM 10:14-34-11, 054:037, mm, nadm. výška 479 m. OKOL.: sběr D. Vích; 9. 10. 1998. NÁLEZ: štípaná industrie. ULOŽ.: M HK př. č. 215/01.
282. CHOCEŇ (okr. Ústí nad Orlicí)  
KULT.: středověk. LOK.: hrad „Hlavačov“; ZM 10:14-31-09, 002:341 mm, nadm. výška 326 m. OKOL.: sběr Archeologický kroužek DDM Hradec Králové 12. 5. 2001. NÁLEZ: keramika. ULOŽ.: M HK př. č. 55/02.
283. CHOCEŇ (okr. Ústí nad Orlicí)  
KULT.: středověk. LOK.: hrad „Zítkov“; ZM 10:14-31-09, 040:227 mm, nadm. výška 320 m. OKOL.: sběr Archeologický kroužek DDM Hradec Králové 12. 5. 2001. NÁLEZ: keramika, mazanice. ULOŽ.: M HK př. č. 56/02.
284. CHOLTICE (okr. Pardubice)  
KULT.: neolit, latén, slezskoplatěnická, středověk. LOK.: levý břeh Strouhy (Zlatého potoka), mezi 16. a 17. patkou sloupu vysokého napětí; ZM 10:13-41-10, 315:250 mm, nadm. výška 228 m. OKOL.: sběr J. Sigl, V. Vokolek; 12. 5. 1999. NÁLEZ: keramika. ULOŽ.: M HK př. č. 197/01.
285. CHORNICE (okr. Svitavy)  
KULT.: lužická, slezskoplatěnická, latén. LOK.: naleziště č. 2 – poloha „Zadní pole“; ZM 10:24-21-01, 440:032 mm, nadm. výška 346 m. OKOL.: sběr M. Ducháč, R. Thér, R. Tichý; 3. 5. 1996, 25. 4. 1997. NÁLEZ: keramika, kamenný otloukač. ULOŽ.: M HK př. č. 219, 220/01.
286. CHORNICE (okr. Svitavy)  
KULT.: neolit, lineární. LOK.: naleziště č. 4 – poloha „U kaple“; ZM 10:24-21-06, 400:338 mm, nadm. výška 379 m. OKOL.: sběr M. Ducháč, R. Thér, R. Tichý; 25. 4. 1997. NÁLEZ: keramika, kámen. ULOŽ.: M HK př. č. 221/01.

287. CHORNICE (okr. Svitavy)  
KULT.: lužická, slezskoplatěnická. LOK.: naleziště č. 1a – poloha „Pod Hušákem“; ZM 10:24-21-06, 349:298 mm, nadm. výška 386 m. OKOL.: sběr M. Ducháč, R. Thér, R. Tichý; 1. 3. 1996, 25. 4. 1997. NÁLEZ: keramika, broušená industrie. ULOŽ.: M HK př. č. 216, 217/01.
288. CHORNICE (okr. Svitavy)  
KULT.: lužická. LOK.: naleziště č. 1b – poloha „Pod Hušákem“; ZM 10:24-21-06, 360:282 mm, nadm. výška 375 m. OKOL.: sběr R. Tichý; 1. 3. 1996. NÁLEZ: keramika, brousek. ULOŽ.: M HK př. č. 218/01.
289. CHOTĚLICE (okr. Jičín)  
KULT.: pravěk, středověk. LOK.: pole mezi silnicí a lesem „Sychrov“; ZM 10:13-21-13, 090:328 mm, nadm. výška 244 m. OKOL.: sběr Archeologický kroužek DDM Hradec Králové 12. 4. 1997. NÁLEZ: keramika. ULOŽ.: M HK př. č. 225/01.
290. CHOTĚLICE (okr. Jičín)  
KULT.: pravěk, latén. LOK.: pole východně od silnice do Starých Smrkovic; ZM 10:13-21-13, 090:282 mm, nadm. výška 245 m. OKOL.: sběr Archeologický kroužek DDM Hradec Králové 12. 4. 1997. NÁLEZ: keramika. ULOŽ.: M HK př. č. 224/01.
291. CHOTĚLICE (okr. Jičín)  
KULT.: lužická, pravěk. LOK.: okolí pískovny jihovýchodně od obce; ZM 10:13-21-13, 120:200 mm, nadm. výška 242 m. OKOL.: sběr Archeologický kroužek DDM Hradec Králové 12. 4. 1997. NÁLEZ: keramika, drtidlo, štípaná industrie. ULOŽ.: M HK př. č. 223/01.
292. CHOUSTNÍKOVO HRADIŠTĚ (okr. Trutnov)  
KULT.: středověk, novověk. LOK.: naleziště č. 6A, jižně od silnice do Vlčkovíc, na levém břehu potoka (u kóty 307); ZM 10:03-44-24, 225:290 mm, nadm. výška 293 m. OKOL.: sběr O. Wolf; 4. 4. 1998. NÁLEZ: keramika. ULOŽ.: M HK př. č. 234/01.
293. CHOUSTNÍKOVO HRADIŠTĚ (okr. Trutnov)  
KULT.: středověk, novověk. LOK.: naleziště č. 6B, jižně od silnice do Vlčkovíc, v ohybu na pravém břehu potoka (u kóty 307); ZM 10:03-44-24, 218:282 mm, nadm. výška 281 m. OKOL.: sběr O. Wolf; 4. 4. 1998. NÁLEZ: keramika. ULOŽ.: M HK př. č. 235/01.



294. CHOUSTNÍKOVO HRADIŠTĚ (okr. Trutnov)

KULT.: pravěk, doba římská, hradištní, středověk. LOK.: naleziště č. 3, návrší severozápadně od „Ježkova rybníku“; ZM 10:03-44-24, 012:350 mm, nadm. výška 309 m. OKOL.: sběr V. Wolf; 17. 4. 1993, 21. 10. 1995, 21. 4. 1996. NÁLEZ: keramika, mazanice, štípaná industrie. ULOŽ.: M HK př. č. 231-233/01.

295. CHRUDIM

KULT.: středověk, novověk. LOK.: Filištínská ulice, čp. 43/I, stavba sociálního zařízení; ZM 10:13-42-13, 006:073 mm, nadm. výška 256 m. OKOL.: výzkum; J. Frolík, J. Sigl; srpen 1997. NÁLEZ: keramika, mazanice, sklo, uhlíky, zvířecí kosti, železo. ULOŽ.: M HK př. č. 39/2000.

296. CHRUDIM

KULT.: středověk, novověk. LOK.: Havlíčkova ulice, čp. 1/II, stavba domu; ZM 10:13-42-13, 003:034 mm, nadm. výška 251 m. OKOL.: výzkum R. Bláha, J. Kalferst; 16. 2. - 19. 2. 2001. NÁLEZ: keramika. ULOŽ.: M HK př. č. 818/01.

297. CHRUDIM

KULT.: slezskoplatěnická, středověk, novověk. LOK.: Hradební ulice, čp. 14; ZM 10:13-42-13, 016:063 mm, nadm. výška 260 m. OKOL.: výzkum J. Sigl; srpen - listopad 1994. NÁLEZ: keramika, kosti, Fe, uhlíky, dřevo, mazanice. ULOŽ.: M HK př. č. 33/2000.

298. CHRUDIM

KULT.: středověk/novověk. LOK.: Štěpánkova ulice čp. 85/I; ZM 10:13-42-12, 477:055 mm, nadm. výška 280 m. OKOL.: výzkum; J. Frolík, J. Sigl; červen 1990. NÁLEZ: keramika, dřevo, zvířecí kosti, kovové předměty. ULOŽ.: M HK př. č. 30/2000.

299. CHRUDIM

KULT.: pravěk, středověk. LOK.: Hradební ulice u čp. 47, před vjezdem, výkop kanalizace; ZM 10:13-42-13, 018:063 mm, nadm. výška 260 m. OKOL.: výzkum J. Sigl, V. Vokolek; 3. 3. - 9. 3. 1999. NÁLEZ: keramika. ULOŽ.: M HK př. č. 45/03.

300. CHRUDIM

KULT.: lineární, recent. LOK.: areál obchodního domu „Prima“; ZM 10:13-42-17, 479:378 mm, nadm. výška 276 m. OKOL.: výzkum R. Blá-

ha, P. Hejhal, P. Květina; 13.-25. 4. 2000. NÁLEZ: broušená industrie, brousky, drtidlo, kameny, keramika, mazanice, otloukač, štípaná industrie. ULOŽ.: M HK př. č. 65/03.

301. CHVALINA (okr. Jičín)

KULT.: středověk (13. století). LOK.: severní okraj obce nad rybníkem; ZM 10:13-21-10, 388:360 mm, nadm. výška 296 m. OKOL.: sběr D. Vích; 30. 11. 1994. NÁLEZ: keramika. ULOŽ.: M HK př. č. 236/01.

302. CHVALINA (okr. Jičín)

KULT.: pravěk, novověk. LOK.: poloha „V kopečku“, parc. č. 144/1; ZM 10:13-21-05, 350:025 mm, nadm. výška 327 m. OKOL.: sběr Archeologický kroužek DDM Hradec Králové 9. 11. 1996. NÁLEZ: keramika. ULOŽ.: M HK př. č. 10/01.

303. CHVALINA (okr. Jičín)

KULT.: slezskoplatěnická, mladší doba hradištní, novověk. LOK.: poloha „V kopečku“, parc. č. 144/1; ZM 10:13-21-05, 350:025 mm, nadm. výška 327 m. OKOL.: sběr D. Vích; 9. 4. 1996. NÁLEZ: keramika. ULOŽ.: M HK př. č. 9/01.

304. JANOVIČKY (okr. Ústí nad Orlicí)

KULT.: doba římská, mladší doba hradištní, středověk. LOK.: návrší jihovýchodně od obce; ZM 10:14-31-07, 295:115 mm, nadm. výška 265 m. OKOL.: sběr ing. F. Šafář; květen 1989. NÁLEZ: keramika. ULOŽ.: M HK př. č. 214/01.

305. JAROMĚŘ (okr. Náchod)

KULT.: pravěk, středověk, novověk. LOK.: poloha „Přední Dolce“; ZM 10:13-22-09, 210:300 mm, nadm. výška 268 m. OKOL.: sběr Archeologický kroužek DDM Hradec Králové 22. 4. 1990. NÁLEZ: keramika, štípaná industrie. ULOŽ.: M HK př. č. 118/2000.

306. JAROMĚŘ (okr. Náchod)

KULT.: pravěk, středověk, novověk. LOK.: u osady Dolní Dolce; ZM 10:13-22-09, 285:302 mm, nadm. výška 263 m. OKOL.: sběr Archeologický kroužek DDM Hradec Králové 22. 4. 1990. NÁLEZ: štípaná industrie, keramika. ULOŽ.: M HK př. č. 117/2000.



307. JAROMĚŘ (okr. Náchod)

KULT.: vypíchaná, doba římská. LOK.: Dolní Dolce, stavba závodu BOBI; ZM 10:13-22-09, 305:266 mm, nadm. výška 254 m. OKOL.: výzkum; V. Vokolek; červenec 1995. NÁLEZ: keramika, mazanice, broušená industrie, štípaná industrie, kameny, uhlíky, bronzová mince. ULOŽ.: M HK př. č. 35/2000.

308. JAROMĚŘ (okr. Náchod)

KULT.: vypíchaná, slezskoplatěnická, lužická. LOK.: Dolní Dolce, rozšiřování továrny Kimberly-Clark; ZM 10:13-22-09, 299:295 mm, nadm. výška 254 m. OKOL.: výzkum; AO MVČ Hradec Králové červenec – září 2000. NÁLEZ: keramika, kameny, broušená industrie, štípaná industrie, Bz, Fe, sklo, uhlíky, zvířecí kosti, mazanice. ULOŽ.: M HK př. č. 50/2000.

309. JAROMĚŘ (okr. Náchod)

KULT.: vypíchaná, novověk. LOK.: Dolní Dolce, rozšiřování továrny Kimberly-Clark, parc. č. 2290/1; ZM 10:13-22-09, 307:290 mm, nadm. výška 254 m. OKOL.: výzkum AO MVČ Hradec Králové červenec – září 2001. NÁLEZ: keramika, zvířecí kosti, mazanice, cihlovina, uhlíky, broušená industrie, štípaná industrie, kameny, Fe struska. ULOŽ.: M HK př. č. 832/01.

310. JAROMĚŘ (okr. Náchod)

KULT.: středověk, novověk. LOK.: Havlíčkova ulice, zahrada čp. 17; ZM 10:13-22-04, 455:013 mm, nadm. výška 254 m. OKOL.: sběr M. Vávra; 20. 1. 1973. NÁLEZ: keramika. ULOŽ.: M HK př. č. 182/01.

311. JAROMĚŘ (okr. Náchod)

KULT.: středověk, novověk. LOK.: Husova ulice, východně od jídelny „Tanex“ (bývalý ZAZ) výkop kanalizace; ZM 10:13-22-09, 387:358 mm, nadm. výška 254 m. OKOL.: výzkum M. Vávra; 14. 4. 1979. NÁLEZ: keramika, sklo. ULOŽ.: M HK př. č. 186/01.

312. JAROMĚŘ (okr. Náchod)

KULT.: středověk. LOK.: Jaromírova ulice, od čp. 97 až k opravně automobilů, trasa výkopu Telecomu; ZM 10:13-22-05, 020:008 mm, nadm. výška 270 m. OKOL.: sběr ing. J. Slavík; červenec 1996. NÁLEZ: keramika, mazanice. ULOŽ.: M HK př. č. 193/01.

313. JAROMĚŘ (okr. Náchod)

KULT.: středověk, novověk. LOK.: Kostelní ulice, pod závěrem kostela ve výkopu pro základ kompresoru; ZM 10:13-22-04, 444:007 mm, nadm. výška 260 m. OKOL.: sběr M. Vávra; 15. 1. 1973. NÁLEZ: keramika. ULOŽ.: M HK př. č. 185/01.

314. JAROMĚŘ (okr. Náchod)

KULT.: středověk, novověk. LOK.: náměstí ČSA, čp. 28, geologická šachtice; ZM 10:13-22-09, 415:374 mm, nadm. výška 258 m. OKOL.: výzkum 10. 1. 1973. NÁLEZ: keramika, sklo, mazanice. ULOŽ.: M HK př. č. 184/01.

315. JAROMĚŘ (okr. Náchod)

KULT.: středověk, novověk. LOK.: náměstí ČSA, čp. 28, pod baštou; ZM 10:13-22-09, 415:374 mm, nadm. výška 258 m. OKOL.: sběr M. Vávra; 18. 1. 1973. NÁLEZ: keramika. ULOŽ.: M HK př. č. 183/01.

316. JAROMĚŘ (okr. Náchod)

KULT.: novověk. LOK.: náměstí ČSA, čp. 59 – zahrada, budování automatizované telefonní ústředny; ZM 10:13-22-04, 430:007 mm, nadm. výška 210 m. OKOL.: sběr ing. arch. Jan Slavík; květen 1995. NÁLEZ: keramika, železo, kámen. ULOŽ.: M HK př. č. 194/01.

317. JAROMĚŘ (okr. Náchod)

KULT.: středověk, novověk. LOK.: náměstí ČSA, čp. 64-65; ZM 10:13-22-04, 436:005 mm, nadm. výška 250 m. OKOL.: sběr M. Vávra; 10. 1. 1973. NÁLEZ: keramika. ULOŽ.: M HK př. č. 181/01.

318. JAROMĚŘ (okr. Náchod)

KULT.: středověk (12.-13. stol.). LOK.: náměstí ČSA, před čp. 13; ZM 10:13-22-04, 430:001 mm, nadm. výška 250 m. OKOL.: sběr ing. J. Slavík; podzim 1994. NÁLEZ: keramika. ULOŽ.: M HK př. č. 187/01.

319. JAROMĚŘ (okr. Náchod)

KULT.: středověk. LOK.: náměstí ČSA, před čp. 52, geologická šachtice; ZM 10:13-22-09, 424:380 mm, nadm. výška 253 m. OKOL.: výzkum J. Benešová, J. Kalferst; 14. 12. 1990. NÁLEZ: keramika. ULOŽ.: M HK př. č. 188/01.



320. JAROMĚŘ (okr. Náchod)  
KULT.: středověk. LOK.: náměstí ČSA, před čp. 56, geologická šachtice; ZM 10:13-22-04, 430:001 mm, nadm. výška 250 m. OKOL.: výzkum J. Benešová, J. Kalferst; 14. 12. 1990. NÁLEZ: keramika. ULOŽ.: M HK př. č. 189/01.
321. JAROMĚŘ (okr. Náchod)  
KULT.: středověk. LOK.: poloha „Brdce“, západně od osady a severovýchodně od železničního mostu; ZM 10:13-22-10, 055:303 mm, nadm. výška 262 m. OKOL.: sběr T. Kučera, M. Bukovská; 20. 7. 1994. NÁLEZ: keramika. ULOŽ.: M HK př. č. 190/01.
322. JAROMĚŘ (okr. Náchod)  
KULT.: pravěk, středověk. LOK.: poloha „Na Vrších“, před čelní stranou zrušeného písníku; ZM 10:13-22-04, 443:084 mm, nadm. výška 264 m. OKOL.: sběr J. Boček; 11. 5. 1981. NÁLEZ: keramika. ULOŽ.: M HK př. č. 191/01.
323. JAROMĚŘ (okr. Náchod)  
KULT.: pravěk, neolit. LOK.: ulice Na Cihelnách, čp. 87.; ZM 10:13-22-09, 366:312 mm, nadm. výška 267 m. OKOL.: výzkum J. Benešová, J. Kalferst; 14. 11. 1994. NÁLEZ: sídlištní objekt, mazanice. ULOŽ.: M HK př. č. 192/01.
324. JAVORNÍK (okr. Trutnov)  
KULT.: středověk. LOK.: tvrzíště v zahradě čp. 2; ZM 10:03-42-22, 346:255 mm, nadm. výška 433 m. OKOL.: sběr V. Wolf. NÁLEZ: železný hrot kopí. ULOŽ.: M HK př. č. 245/01.
325. JEHNĚDÍ (okr. Ústí nad Orlicí)  
KULT.: pravěk. LOK.: naleziště č. 1, východně od obce; ZM 10:14-31-15, 440:271 mm, nadm. výška 479 m. OKOL.: sběr D. Vích; 5. 3. 1989. NÁLEZ: štípaná industrie. ULOŽ.: M HK př. č. 246/01.
326. JEHNĚDÍ (okr. Ústí nad Orlicí)  
KULT.: pravěk. LOK.: naleziště č. 2, severně od lesa „Štítky“; ZM 10:14-31-15, 429:182 mm, nadm. výška 472 m. OKOL.: sběr D. Vích; 26. 8. 1995. NÁLEZ: štípaná industrie. ULOŽ.: M HK př. č. 247/01.

327. JENÍKOVICE (okr. Hradec Králové)  
KULT.: pravěk, středověk. LOK.: jihozápadně od čp. 130, parc. č. 1124/11; ZM 10:14-11-21, 080:116 mm, nadm. výška 275 m. OKOL.: sběr B. Dragoun; 2. 4. 1988. NÁLEZ: keramika, mazanice. ULOŽ.: M HK př. č. 256/01.
328. JENÍKOVICE (okr. Hradec Králové)  
KULT.: pravěk, hradištní, středověk, 13. stol. LOK.: v údolíčku za státním statkem; ZM 10:14-11-21, 092:015 mm, nadm. výška 255 m. OKOL.: sběr B. Dragoun; 2. 4. 1988. NÁLEZ: keramika, mazanice. ULOŽ.: M HK př. č. 255/01.
329. JENÍKOVICE (okr. Hradec Králové)  
KULT.: středověk. LOK.: za čp. 166 při vodoteči, parc. č. 213; ZM 10:14-11-21, 090:141 mm, nadm. výška 273 m. OKOL.: sběr B. Dragoun; 2. 4. 1988. NÁLEZ: keramika. ULOŽ.: M HK př. č. 257/01.
330. JEŘICE (okr. Jičín)  
KULT.: neolit, lužická. LOK.: naleziště č. 1 – poloha „Třešňovka“; ZM 10:13-22-06, 325:325 mm, nadm. výška 315 m. OKOL.: sběr Archeologický kroužek DDM Hradec Králové 31. 3. 2001. NÁLEZ: keramika, broušená industrie. ULOŽ.: M HK př. č. 36/02.
331. JEŘICE (okr. Jičín)  
KULT.: neolit, středověk. LOK.: poloha „Na Vrších“, u čp. 33; ZM 10:13-22-06, 158:275 mm, nadm. výška 288 m. OKOL.: sběr p. J. Kovářik; 1. 9. 2001. NÁLEZ: keramika, broušená industrie. ULOŽ.: M HK př. č. 38/02.
332. JEŘICE (okr. Jičín)  
KULT.: pravěk, středověk – novověk. LOK.: poloha „U Hájenky“; ZM 10:13-22-06, 230:297 mm, nadm. výška 287 m. OKOL.: sběr Archeologický kroužek DDM Hradec Králové 31. 3. 2001. NÁLEZ: keramika. ULOŽ.: M HK př. č. 37/02.
333. JEŘICE (okr. Jičín)  
KULT.: pravěk, gravettien, neolit. LOK.: naleziště č. 2 – poloha „Blatečka“, parc. č. 512/1; ZM 10:13-22-06, 300:255 mm, nadm. výška 291 m. OKOL.: dar; P. Novotný, Cerekvice nad Bystřicí; září 1997, jaro 2000. NÁLEZ: broušené kamenné nástroje, štípaná industrie. ULOŽ.: M HK př. č. 136/2000, 1-3/01.



334. JEŘICE (okr. Jičín)

KULT.: neolit, lineární, vypíchaná, středověk. LOK.: naleziště 4D – „Vaňkovo pole“ (J část); ZM 10:13–22–06, 072:302 mm, nadm. výška 284 m. OKOL.: sběr J. Kalferst, B. Šrejnová; 1999. NÁLEZ: keramika, broušená industrie, zlomky pískovce, mazanice. ULOŽ.: M HK př. č. 5/01.

335. JEŘICE (okr. Jičín)

KULT.: vypíchaná. LOK.: naleziště č. 4D – Vaňkovo pole; ZM 10:13–22–06, 035:325 mm, nadm. výška 286 m. OKOL.: sběr D. Vích; 30. 11. 1994. NÁLEZ: broušená industrie – 1 ks. ULOŽ.: M HK př. č. 4/01.

336. JEŘIČKY (okr. Hradec Králové)

KULT.: neolit, lineární, zvoncovité poháry, mladohradištní, středověk, novověk. LOK.: poloha „Panská“, západně od lesa „Kopaniny“; ZM 10:13–22–07, 348:250 mm, nadm. výška 262 m. OKOL.: koupě, F. Matuška – sbírka; květen, červen 1981. NÁLEZ: keramika, štípaná industrie, broušená industrie, přeslen, mazanice, kachel. ULOŽ.: M HK př. č. 26/02.

337. JIČÍN

KULT.: pravěk, středověk. LOK.: místní část Sedličky, jižní svah „Zebína“, 100 m jižně od kostela Věch svatých; ZM 10:03–43–16, 350:298 mm, nadm. výška 323 m. OKOL.: sběr P. Kracík, E. Šneberková; 25. 4. 1993. NÁLEZ: keramika. ULOŽ.: M HK př. č. 411/01.

338. JIČÍN

KULT.: pravěk. LOK.: místní část Sedličky, jižní svah „Zebína“, erozní rýha v přístupové stezce; ZM 10:03–43–16, 349:319 mm, nadm. výška 350 m. OKOL.: sběr P. Kracík, E. Šneberková; 25. 4. 1993. NÁLEZ: keramika. ULOŽ.: M HK př. č. 413/01.

339. JIČÍN

KULT.: neolit, středověk. LOK.: místní část Sedličky, jižní svah „Zebína“, hřbitov u kostela Věch svatých; ZM 10:03–43–16, 357:304 mm, nadm. výška 334 m. OKOL.: sběr P. Kracík, E. Šneberková; 25. 4. 1993. NÁLEZ: keramika. ULOŽ.: M HK př. č. 414/01.

340. JIČÍN

KULT.: pravěk, středověk, novověk. LOK.: místní část Soudná, pole mezi vodotečemi, západně od křížku; ZM 10:03–43–16, 327:270 mm, nadm. výška 291 m. OKOL.: sběr P. Kracík, E. Šneberková; 25. 4. 1993. NÁLEZ: keramika, štípaná industrie (křesadlo). ULOŽ.: M HK př. č. 412/01.

341. JIČÍN

KULT.: novověk. LOK.: poloha „Čeřovka“; ZM 10:03–43–16, 228:223 mm, nadm. výška 286 m. OKOL.: sběr P. Kracík; 24. 10. 1991. NÁLEZ: štípaná industrie (křesadlo). ULOŽ.: M HK př. č. 248/01.

342. JILEMNICE (okr. Semily)

KULT.: středověk, novověk. LOK.: Kostelní ulice, severně od kostela; ZM 10:03–41–18, 343:158 mm, nadm. výška 433 m. OKOL.: sběr Z. Fišera; květen 1989. NÁLEZ: keramika. ULOŽ.: M HK př. č. 249/01.

343. JILEMNICE (okr. Semily)

KULT.: středověk, novověk. LOK.: renovovaný „Dům fotografie“; ZM 10:03–41–18, 358:153 mm, nadm. výška 486 m. OKOL.: sběr Z. Fišera; říjen 1989. NÁLEZ: keramika. ULOŽ.: M HK př. č. 250/01.

344. JILEMNICE (okr. Semily)

KULT.: středověk (13. stol.). LOK.: na terase před čp. 304; ZM 10:03–41–18, 338:145 mm, nadm. výška 508 m. OKOL.: sběr D. Vích; 27. 4. 1998. NÁLEZ: keramika. ULOŽ.: M HK př. č. 251/01.

345. JOSEFOV (okr. Náchod)

KULT.: středověk. LOK.: z násypu valu pevnosti za rubem zdi závěru příkopu cornichonu XXXI; ZM 10:13–22–09, 454:185 mm, nadm. výška 271 m. OKOL.: sběr Ing. J. Slavík; 10. 8. 1994. NÁLEZ: keramika. ULOŽ.: M HK př. č. 244/01.

346. KACANOVY (okr. Semily)

KULT.: středověk. LOK.: hrádek „Kavčiny“; ZM 10:03–34–03, 300:357 mm, nadm. výška 336 m. OKOL.: sběr M. Kuchařík, J. Šimová; 28. 6. 1997. NÁLEZ: keramika, mazanice. ULOŽ.: M HK př. č. 402/01.

347. KAL (okr. Jičín)

KULT.: pravěk. LOK.: hradiště „Valy“, parc. č. 502, 510; ZM 10:03–43–20, 258:272, 276:268, 266:247, 252:254 mm, nadm. výška 470 – 479 m. OKOL.: sběr M. Kopecký, D. Továrek, D. Vích; 16. 8. 1999. NÁLEZ: část drtidla. ULOŽ.: M HK př. č. 7/2000.

348. KAMENICE U KONECCHLUMÍ (okr. Jičín)

KULT.: středověk (14.–15. stol.). LOK.: areál zámku; ZM 10:03–43–23, 152:240 mm, nadm. výška 315 m. OKOL.: sběr Z. Fišera; 1996. NÁLEZ: keramika. ULOŽ.: M HK př. č. 243/01.



349. KAMENICE U KONECCHLUMÍ (okr. Jičín)  
KULT.: středověk, novověk. LOK.: areál zámku, průkop kanalizace;  
ZM 10:03-43-23, 157:239 mm, nadm. výška 313 m. OKOL.: sběr Ing.  
J. Slavík; 2001. NÁLEZ: keramika, kachle. ULOŽ.: M HK př. č. 57/02.
350. KARLOV (okr. Jičín)  
KULT.: středověk. LOK.: čp. 18; ZM 10:03-43-03, 243:128 mm, nadm.  
výška 470 m. OKOL.: sběr Z. Fišera; 10. 4. 1988. NÁLEZ: keramika.  
ULOŽ.: M HK př. č. 298/01.
351. KARLOV (okr. Jičín)  
KULT.: novověk. LOK.: návrší severozápadně od obce; ZM 10:03-43-  
03, 226:140 mm, nadm. výška 476 m. OKOL.: sběr Z. Fišera; 25. 5. 1987.  
NÁLEZ: keramika, kachle. ULOŽ.: M HK př. č. 297/01.
352. KARLOVICE (okr. Semily)  
KULT.: pravěk. LOK.: hradiště „Čertova ruka“, parc. č. 1250; ZM 10:03-  
34-03, 373:315 mm, nadm. výška 327 m. OKOL.: sběr M. Kuchařík; 9. 6.  
1995. NÁLEZ: keramika. ULOŽ.: M HK př. č. 400/00.
353. KARLOVICE (okr. Semily)  
KULT.: pravěk. LOK.: hradiště „Čertova ruka“, svah pod „Novákovou  
pecí“, parc. č. 1250; ZM 10:03-34-03, 388:315 mm, nadm. výška 317 m.  
OKOL.: sběr M. Kuchařík, J. Šímová; 28. 6. 1997. NÁLEZ: keramika.  
ULOŽ.: M HK př. č. 401/00.
354. KLÁŠTER NAD DĚDINOU (okr. Rychnov nad Kněžnou)  
KULT.: středověk, novověk. LOK.: jihovýchodní okraj vsi – bývalá štěp-  
nice za čp. 1; ZM 10:14-11-21, 324:175 mm, nadm. výška 249 m. OKOL.:  
sběr Ing. J. Slavík; 5. 5. 1990. 24. 10. 1993. NÁLEZ: keramika, ULOŽ.:  
M HK př. č. 284/01, 286/01.
355. KLÁŠTER NAD DĚDINOU (okr. Rychnov nad Kněžnou)  
KULT.: pravěk, středověk, novověk. LOK.: pravý břeh Dědiny na jižní  
hranici katastru; ZM 10:14-11-21, 354:099 mm, nadm. výška 250 m.  
OKOL.: sběr J. Horák; 18. 9. 1999. NÁLEZ: keramika, mazanice. ULOŽ.:  
M HK př. č. 283/01.

356. KLÁŠTER NAD DĚDINOU (okr. Rychnov nad Kněžnou)  
KULT.: středověk, novověk. LOK.: severní a východní okraj obce;  
ZM 10:14-11-21, 333:188 mm, nadm. výška 248 m. OKOL.: sběr Ing.  
J. Slavík; srpen 1990. NÁLEZ: keramika, dlaždice. ULOŽ.: M HK př. č.  
288/01.
357. KLÁŠTER NAD DĚDINOU (okr. Rychnov nad Kněžnou)  
KULT.: středověk. LOK.: severovýchodní okraj intravilánu, na hrobce (?);  
ZM 10:14-11-21, 331:186 mm, nadm. výška 249 m. OKOL.: sběr Ing.  
J. Slavík; 24. 10. 1993. NÁLEZ: zlomek architektonického článku. ULOŽ.:  
M HK př. č. 282/01.
358. KLÁŠTER NAD DĚDINOU (okr. Rychnov nad Kněžnou)  
KULT.: středověk, novověk. LOK.: západní polovina intravilánu; ZM  
10:14-11-21, 310:173 mm, nadm. výška 248 m. OKOL.: sběr Ing. J. Sla-  
vík; 24. 10. 1993. NÁLEZ: keramika. ULOŽ.: M HK př. č. 287/01.
359. KLÁŠTER NAD DĚDINOU (okr. Rychnov nad Kněžnou)  
KULT.: novověk. LOK.: jihozápadní okraj intravilánu; ZM 10:14-11-21,  
312:170 mm, nadm. výška 248 m. OKOL.: sběr Ing. J. Slavík; 22. 10.  
1993. NÁLEZ: keramika. ULOŽ.: M HK př. č. 281/01.
360. KLÁŠTER NAD DĚDINOU (okr. Rychnov nad Kněžnou)  
KULT.: středověk, novověk. LOK.: východní okraj vsi pole pod svahem  
za čp. 1 a čp. 5; ZM 10:14-11-21, 330:182 mm, nadm. výška 249 m.  
OKOL.: sběr Ing. J. Slavík; 5. 5. 1990. NÁLEZ: keramika, železný zákol-  
ník. ULOŽ.: M HK př. č. 285/01.
361. KOCLÉŘOV (okr. Trutnov)  
KULT.: středověk, novověk. LOK.: z výhozu průkopu pro kabel za zad-  
ním vchodem továrny; ZM 10:03-44-13, 045:307 mm, nadm. výška 489 m.  
OKOL.: sběr P. Hejhal, P. Květina; 2. 11. 1998. NÁLEZ: keramika, sklo.  
ULOŽ.: M HK př. č. 305/01.
362. KOCLÍŘOV (okr. Svitavy)  
KULT.: pravěk. LOK.: osada Hřebeč, skrývka předpolí tunelu; ZM 10:14-  
34-19, 335:061 mm, nadm. výška 571 m. OKOL.: sběr J. Kalferst; 8. 9.  
1994. NÁLEZ: štípaná industrie (1 ks). ULOŽ.: M HK př. č. 48/01.



363. KOČÍ (okr. Chrudim)

KULT.: pravěk, popelnicová pole, středověk. LOK.: u vodárny při cestě na Topol; ZM 10:13-42-13, 390:047 mm, nadm. výška 256 m. OKOL.: sběr M. Vávra, J. Vávra; 20. 5. 1982. NÁLEZ: keramika. ULOŽ.: M HK př. č. 252/01.

364. KOČÍ (okr. Chrudim)

KULT.: středověk, novověk. LOK.: u vodárny při cestě na Topol; ZM 10:13-42-13, 348:084 mm, nadm. výška 251 m. OKOL.: sběr M. Vávra; 20. 5. 1982. NÁLEZ: keramika. ULOŽ.: M HK př. č. 253/01.

365. KOČÍ (okr. Chrudim)

KULT.: středověk. LOK.: západní strana strže, mezi obcí a kostelem sv. Jiří, poloha č. 1a; ZM 10:13-42-18, 420:296 mm, nadm. výška 272 m. OKOL.: sběr J. Frolík, J. Kalferst; 29. 3. 1984. NÁLEZ: keramika. ULOŽ.: M HK př. č. 289/01.

366. KOČÍ (okr. Chrudim)

KULT.: středověk. LOK.: západní strana strže, mezi obcí a kostelem sv. Jiří, poloha č. 1b; ZM 10:13-42-18, 420:296 mm, nadm. výška 272 m. OKOL.: sběr J. Frolík, J. Kalferst; 29. 3. 1984. NÁLEZ: keramika. ULOŽ.: M HK př. č. 290/01.

367. KOČÍ (okr. Chrudim)

KULT.: středověk. LOK.: západní strana strže, mezi obcí a kostelem sv. Jiří, poloha č. 2; ZM 10:13-42-18, 422:283 mm, nadm. výška 274 m. OKOL.: sběr J. Frolík, J. Kalferst; 29. 3. 1984. NÁLEZ: keramika. ULOŽ.: M HK př. č. 291/01.

368. KOČÍ (okr. Chrudim)

KULT.: středověk. LOK.: západní strana strže, mezi obcí a kostelem sv. Jiří, poloha č. 3; ZM 10:13-42-18, 410:286 mm, nadm. výška 286 m. OKOL.: sběr J. Frolík, J. Kalferst; 29. 3. 1984. NÁLEZ: keramika. ULOŽ.: M HK př. č. 292/01.

369. KOČÍ (okr. Chrudim)

KULT.: pravěk, středověk. LOK.: západní strana strže, mezi obcí a kostelem sv. Jiří, poloha č. 4; ZM 10:13-42-18, 395:275 mm, nadm. výška 286 m. OKOL.: sběr J. Frolík, J. Kalferst; 29. 3. 1984. NÁLEZ: keramika. ULOŽ.: M HK př. č. 293/01.

370. KOČÍ (okr. Chrudim)

KULT.: pravěk. LOK.: západní strana strže, mezi obcí a kostelem sv. Jiří, poloha č. 5; ZM 10:13-42-18, 390:284 mm, nadm. výška 306 m. OKOL.: sběr J. Frolík, J. Kalferst; 29. 3. 1984. NÁLEZ: keramika. ULOŽ.: M HK př. č. 294/01.

371. KOČÍ (okr. Chrudim)

KULT.: středověk. LOK.: západní strana strže, mezi obcí a kostelem sv. Jiří, poloha č. 6; ZM 10:13-42-18, 372:332 mm, nadm. výška 320 m. OKOL.: sběr J. Frolík, J. Kalferst; 29. 3. 1984. NÁLEZ: keramika. ULOŽ.: M HK př. č. 295/01.

372. KOLDÍN (okr. Ústí nad Orlicí)

KULT.: pozdní středověk. LOK.: vrch „Chlum“; ZM 10:14-13-24, 395:038 mm, nadm. výška 366 m. OKOL.: dar; p. S. Holubec; říjen 1991. NÁLEZ: hrádek „Dřel“, keramika. ULOŽ.: M HK př. č. 631/01.

373. KORNICE (okr. Svitavy)

KULT.: pravěk, mezolit, neolit, středověk. LOK.: naleziště č. 10, severozápadně od drubežárny; ZM 10:14-31-25, 229:186 mm, nadm. výška 345 m. OKOL.: sběr D. Vích; 20. 4. 1997. NÁLEZ: keramika, broušená industrie, štípaná industrie. ULOŽ.: M HK př. č. 274/01.

374. KORNICE (okr. Svitavy)

KULT.: pravěk, mezolit, neolit, lužická, středověk. LOK.: naleziště č. 1A, severovýchodní okraj intravilánu; ZM 10:14-31-25, 327:169 mm, nadm. výška 365 m. OKOL.: sběr D. Vích; 31. 8. 1997, 3. 1. 1998. NÁLEZ: keramika, štípaná industrie, broušená industrie. ULOŽ.: M HK př. č. 260, 261/01.

375. KORNICE (okr. Svitavy)

KULT.: pravěk, mezolit, středověk. LOK.: naleziště č. 1B, severní okraj intravilánu u silnice do Dolní Sloupnice; ZM 10:14-31-25, 310:161 mm, nadm. výška 372 m. OKOL.: sběr D. Vích; 20. 4. 1997, 3. 1. 1998. NÁLEZ: keramika, štípaná industrie. ULOŽ.: M HK př. č. 262, 263/01.

376. KORNICE (okr. Svitavy)

KULT.: pravěk, mezolit, středověk. LOK.: naleziště č. 1C, severní okraj intravilánu u silnice do Dolní Sloupnice; ZM 10:14-31-25, 310:170 mm, nadm. výška 362 m. OKOL.: sběr D. Vích; 20. 4. 1997, 3. 1. 1998. NÁLEZ: keramika, štípaná industrie, drtidlo. ULOŽ.: M HK př. č. 264/01.



377. KORNICE (okr. Svitavy)  
KULT.: pravěk, neolit. LOK.: naleziště č. 1E, východní okraj intravilánu; ZM 10:14-31-25, 323:150 mm, nadm. výška 375 m. OKOL.: sběr D. Vích; 31. 8. 1997. NÁLEZ: broušená industrie. ULOŽ.: M HK př. č. 266/01.
378. KORNICE (okr. Svitavy)  
KULT.: pravěk. LOK.: naleziště č. 2A, poloha „Hlavňov“; ZM 10:14-31-25, 308:129 mm, nadm. výška 378 m. OKOL.: sběr D. Vích; 19. 10. 1997. NÁLEZ: štípaná industrie. ULOŽ.: M HK př. č. 267/01.
379. KORNICE (okr. Svitavy)  
KULT.: pravěk, neolit. LOK.: naleziště č. 2B, jižně od Končinského potoka, východně od silnice do Dolní Sloupnice; ZM 10:14-31-25, 326:133 mm, nadm. výška 381 m. OKOL.: sběr D. Vích; 19. 10. 1997, 9. 10. 1998. NÁLEZ: keramika, štípaná industrie. ULOŽ.: M HK př. č. 268/01.
380. KORNICE (okr. Svitavy)  
KULT.: pravěk. LOK.: naleziště č. 2C, poloha „Hlavňov“; ZM 10:14-31-25, 310:118 mm, nadm. výška 379 m. OKOL.: sběr D. Vích; 2. 3. 1997. NÁLEZ: štípaná industrie. ULOŽ.: M HK př. č. 270/01.
381. KORNICE (okr. Svitavy)  
KULT.: pravěk, mezolit. LOK.: naleziště č. 3 a 7, pravobřežní hrana svahu nad Kornickým potokem; ZM 10:14-31-25, 198:145 mm, nadm. výška 346 m. OKOL.: sběr D. Vích; 19. 10. 1997. NÁLEZ: štípaná industrie. ULOŽ.: M HK př. č. 271/01.
382. KORNICE (okr. Svitavy)  
KULT.: pravěk, středověk. LOK.: naleziště č. 6, severně od vsi a východně od silnice do Dolní Sloupnice; ZM 10:14-31-25, 314:194 mm, nadm. výška 358 m. OKOL.: sběr D. Vích; 23. 8. 1998. NÁLEZ: keramika, štípaná industrie. ULOŽ.: M HK př. č. 272/01.
383. KORNICE (okr. Svitavy)  
KULT.: středověk. LOK.: naleziště č. 6C, severovýchodně od vsi; ZM 10:14-31-25, 363:198 mm, nadm. výška 362 m. OKOL.: sběr D. Vích; 31. 8. 1997. NÁLEZ: keramika. ULOŽ.: M HK př. č. 273/01.
384. KORNICE (okr. Svitavy)  
KULT.: pravěk. LOK.: naleziště č. 10A, západně od drubežárny; ZM 10:14-

- 31-25, 237:178 mm, nadm. výška 348 m. OKOL.: sběr D. Vích; 20. 4. 1997. NÁLEZ: keramika. ULOŽ.: M HK př. č. 275/01.
385. KOSTELEC NAD ORLICÍ (okr. Rychnov nad Kněžnou)  
KULT.: lužická, slezskoplatěnická. LOK.: panské pole; ZM 10:14-13-14, 205:073 mm, nadm. výška 279 m. OKOL.: výzkum; J. Kalferst, V. Vokolek; září 1984. NÁLEZ: žárové hroby, střeby, železné a bronzové předměty, uhlíky, spálené kosti. ULOŽ.: M HK př. č. 15/2000.
386. KOSTELEC U HEŘMANOVA MĚSTCE (okr. Chrudim)  
KULT.: středověk. LOK.: valy u kostela; ZM 10:13-41-20, 436:150 mm, nadm. výška 402 m. OKOL.: sběr J. Frolík; 27. 4. 1982, 23. 4. 1986. NÁLEZ: keramika. ULOŽ.: M HK př. č. 307, 308/01.
387. KOSTELEC U JIČÍNĚVSI (okr. Jičín)  
KULT.: pravěk, středověk. LOK.: hrana svahu západně od vsi, parc. č. 623; ZM 10:13-12-05, 465:290 mm, nadm. výška 302 m. OKOL.: sběr E. Šneberková; 9. 11. 1998. NÁLEZ: keramika, štípaná industrie. ULOŽ.: M HK př. č. 310/01.
388. KOSTELECKÉ HORKY (okr. Rychnov nad Kněžnou)  
KULT.: středověk. LOK.: pole u polní cesty ke křížku; ZM 10:14-13-24, 117:013 mm, nadm. výška 332 m. OKOL.: sběr Ing. J. Slavík; 11. 3. 1994. NÁLEZ: keramika. ULOŽ.: M HK př. č. 278/01.
389. KOSTELECKÉ HORKY (okr. Rychnov nad Kněžnou)  
KULT.: středověk. LOK.: tvrzisko „Těšnov“; ZM 10:14-13-23, 401:168 mm, nadm. výška 281 m. OKOL.: sběr Ing. J. Slavík; 12. 5. 1990, 7. 3. 1994. NÁLEZ: keramika. ULOŽ.: M HK př. č. 276/01, 640/01.
390. KOSTELECKÉ HORKY (okr. Rychnov nad Kněžnou)  
KULT.: středověk. LOK.: pole jižně polní cesty ke křížku; ZM 10:14-13-24, 125:007 mm, nadm. výška 331 m. OKOL.: sběr Ing. J. Slavík; 11. 3. 1994. NÁLEZ: kachel. ULOŽ.: M HK př. č. 277/01.
391. KOSTĚNICE (okr. Pardubice)  
KULT.: neolit. LOK.: poloha „Za silnicí“, jihovýchodní okraj katastru; ZM 10:13-42-09, 365:151 mm, nadm. výška 248 m. OKOL.: sběr p. J. Šotola; 1982. NÁLEZ: zlomek broušeného kamenného nástroje. ULOŽ.: M HK př. č. 279/01.



392. KOŠTÁLOV (okr. Semily)

KULT.: středověk. LOK.: hrad „Košťál“, vedle zbytku zdi směrem k silnici; ZM 10:03-41-21, 428:136 mm, nadm. výška 383 m. OKOL.: sběr p. M. Kačerek; 8. 9. 1989. NÁLEZ: keramika, zvířecí kosti. ULOŽ.: M HK př. č. 306/01.

393. KOVAČ (okr. Jičín)

KULT.: pravěk. LOK.: mezi vsí a křížem na jihovýchodní straně obce; ZM 10:03-43-23, 150:042 mm, nadm. výška 285 m. OKOL.: sběr S. Vencel, V. Vokolek; září 1964. NÁLEZ: keramika. ULOŽ.: M HK př. č. 309/01.

394. KRASNICE (Pardubice)

KULT.: novověk. LOK.: intravilán, zavážka rybníka; ZM 10:13-41-08, 339:196 mm, nadm. výška 279 m. OKOL.: sběr K. Kožíšková; 15. 2. 2000. NÁLEZ: keramika. ULOŽ.: M HK př. č. 58/02.

395. KRATONOHY (okr. Hradec Králové)

KULT.: středověk. LOK.: skrývka ornice západně od sušičky, severně od silnice; ZM 10:13-23-10, 260:208 mm, nadm. výška 229 m. OKOL.: sběr R. Bláha, T. Mangel; 31. 1. 2001. NÁLEZ: keramika. ULOŽ.: M HK př. č. 59/02.

396. KRATONOHY (okr. Hradec Králové)

KULT.: popelnicová pole. LOK.: na poli u pískovny blíže sušárny; ZM 10:13-23-10, 285:190 mm, nadm. výška 234 m. OKOL.: sběr V. Vokolek; 8. 3. 1967. NÁLEZ: keramika. ULOŽ.: M HK př. č. 259/01.

397. KRČÍN (okr. Náchod)

KULT.: doba římská, starší doba hradištní, středověk. LOK.: na polích směrem k „Luštinci“; ZM 10:14-11-07, 470:350 mm, nadm. výška 302 m. OKOL.: dar; p. J. Klen; 1987. NÁLEZ: keramika, mazanice, kosti. ULOŽ.: M HK př. č. 258/01.

398. KUKLENY (okr. Hradec Králové)

KULT.: neolit, popelnicová pole, středověk. LOK.: místní část Janov – pole severozápadně od domu; ZM 10:13-24-02, 465:300 mm, nadm. výška 239 m. OKOL.: sběr T. Kučera; 23. 3. 1991. NÁLEZ: keramika. ULOŽ.: M HK př. č. 146/01.

399. KUKLENY (okr. Hradec Králové)

KULT.: pravěk, středověk. LOK.: poloha za školou; ZM 10:13-24-03, 025:266 mm, nadm. výška 233 m. OKOL.: sběr D. Vích; 13. 10. 1994. NÁLEZ: keramika, zlomek otloukače. ULOŽ.: M HK př. č. 166/01.

400. KUKLENY (okr. Hradec Králové)

KULT.: středověk, novověk. LOK.: poloha za školou; ZM 10:13-24-03, 025:266 mm, nadm. výška 233 m. OKOL.: sběr M. Kuchařík; 15. 10. 1994. NÁLEZ: keramika. ULOŽ.: M HK př. č. 147/01.

401. KUKLENY (okr. Hradec Králové)

KULT.: pravěk. LOK.: skrytá plocha u prodejny „Auto Škoda“, z povrchu objektů; ZM 10:13-24-02, 380:155 mm, nadm. výška 233 m. OKOL.: sběr P. Květina; 24. 5. 2000. NÁLEZ: keramika. ULOŽ.: M HK př. č. 152/01.

402. KUKLENY (okr. Hradec Králové)

KULT.: pravěk, středověk. LOK.: veterinární škola – stavba tělocvičny, sběr po skryté ploše; ZM 10:13-24-03, 067:272 mm, nadm. výška 238 m. OKOL.: sběr R. Bláha; 29. 5. 2000. NÁLEZ: keramika, štípaná industrie. ULOŽ.: M HK př. č. 153/01.

403. KUKLENY (okr. Hradec Králové)

KULT.: pravěk, neolit, vypíchaná, slezskoplatěnická, doba římská, střední doba hradištní, středověk. LOK.: za ZVÚ; ZM 10:13-24-03, 030:287 mm, nadm. výška 236 m. OKOL.: sběr D. Vích; 13. 10. 1994. NÁLEZ: keramika, mazanice štípaná industrie (škrabadlo). ULOŽ.: M HK př. č. 167/01.

404. KUKLENY (okr. Hradec Králové)

KULT.: pravěk, středověk, novověk. LOK.: za ZVÚ; ZM 10:13-24-03, 030:287 mm, nadm. výška 236 m. OKOL.: sběr M. Kuchařík; 8. 3. 1995, 18. 8. 1995, 7. 9. 1995, 20. 3. 1996. NÁLEZ: keramika, štípaná industrie (křesadlo), železný kroužek, zlomek brousku (?). ULOŽ.: M HK př. č. 148-151/01.

405. KUKLENY (okr. Hradec Králové)

KULT.: pravěk, středověk, novověk. LOK.: naleziště za školou; ZM 10:13-24-03, 022:280 mm, nadm. výška 232 m. OKOL.: sběr J. Kalferst; 21. 11. 2002. NÁLEZ: keramika, brousek, broušená industrie. ULOŽ.: M HK př. č. 36/03.



406. KUKLENY (okr. Hradec Králové)  
KULT.: středověk. LOK.: poloha „U Borovinky“; ZM 10:13-24-03, 055:072 mm, nadm. výška 229 m. OKOL.: sběr M. Kuchařík; 1. 4. 1995, 6. 5. 1995. NÁLEZ: keramika. ULOŽ.: M HK př. č. 161/01.
407. KUKLENY (okr. Hradec Králové)  
KULT.: středověk. LOK.: poloha u ZVÚ; ZM 10:13-24-03, 042:291 mm, nadm. výška 242 m. OKOL.: sběr T. Kučera; 9. 6. 1989. NÁLEZ: keramika. ULOŽ.: M HK př. č. 620/01.
408. KUNĚTICE (okr. Pardubice)  
KULT.: pravěk. LOK.: poloha „Rotrův kopec“; ZM 10:13-24-23, 223:305 mm, nadm. výška 223 m. OKOL.: sběr V. Vokolek; 6. 4. 1989. NÁLEZ: štipaná industrie (porcelanit). ULOŽ.: M HK př. č. 280/01.
409. LANŠPERK (okr. Ústí nad Orlicí)  
KULT.: středověk. LOK.: hrad, pod hranou akropole u lapidária; ZM 10:14-32-07, 421:146 mm, nadm. výška 440 m. OKOL.: sběr D. Vích; 3. 8. 1997. NÁLEZ: střepy. ULOŽ.: M HK př. č. 6/2000.
410. LÁNY (okr. Chrudim)  
KULT.: pravěk, doba hradištní. LOK.: naleziště č. 8, severně od „Kozojedského rybníka“; ZM 10:13-42-17, 241:344 mm, nadm. výška 272 m. OKOL.: sběr J. Frolík; 29. 4. 1982. NÁLEZ: keramika, mazanice. ULOŽ.: M HK př. č. 633/01.
411. LÁNY (okr. Chrudim)  
KULT.: pravěk, doba hradištní, středověk. LOK.: naleziště č. 2, severovýchodně od osady Kozojedy; ZM 10:13-42-12, 218:016 mm, nadm. výška 260 m. OKOL.: sběr J. Frolík; 29. 4. 1982. NÁLEZ: keramika, struska. ULOŽ.: M HK př. č. 582/01.
412. LÁNY (okr. Chrudim)  
KULT.: pravěk, středověk. LOK.: naleziště č. 9, poloha „Mezi mlýny“, parc. č. 371 a parc. č. 144/1 na k. ú. Sobětuchy; ZM 10:13-42-17, 200:341 mm, nadm. výška 260 m. OKOL.: sběr J. Frolík; 29. 4. 1982. NÁLEZ: keramika, mazanice. ULOŽ.: M HK př. č. 349/01.
413. LÁNY (okr. Chrudim)  
KULT.: středověk, novověk. LOK.: poloha „Na Hrádku“, parc. č. 366;

ZM 10:13-42-17, 202:358 mm, nadm. výška 258 m. OKOL.: sběr J. Frolík; 29. 4. 1982. NÁLEZ: tvrziště „Kozojedy“, keramika. ULOŽ.: M HK př. č. 348/01.

#### 414. LÁNY (okr. Svitavy)

KULT.: pravěk, středověk. LOK.: naleziště č. 6, mezi obcí a polohou „Rasovna“; ZM 10:14-31-25, 306:013 mm, nadm. výška 347 m. OKOL.: sběr D. Vích; 29. 8. 1997. NÁLEZ: keramika. ULOŽ.: M HK př. č. 350/01.

#### 415. LÁZY (okr. Svitavy)

KULT.: lužická. LOK.: naleziště č. 3 – poloha „Zadní pole“; ZM 10:24-21-01, 450:060 mm, nadm. výška 342 m. OKOL.: sběr R. Tichý; 3. 5. 1996. NÁLEZ: keramika. ULOŽ.: M HK př. č. 222/01.

#### 416. LEDCE (okr. Rychnov nad Kněžnou)

KULT.: středověk. LOK.: tvrziště; ZM 10:14-11-21, 327:037 mm, nadm. výška 248 m. OKOL.: výzkum B. Dragoun; 17.-18. 9. 1988. NÁLEZ: keramika, kachle. ULOŽ.: M HK př. č. 378/01.

#### 417. LEJŠOVKA (okr. Hradec Králové)

KULT.: mezolit, neolit, středověk, novověk. LOK.: jihovýchodní okraj intravilánu obce; ZM 10:13-22-15, 133:086 mm, nadm. výška 254 m. OKOL.: sběr J. Benešová; 30. 5. 2001. NÁLEZ: štipaná industrie, keramika. ULOŽ.: M HK př. č. 60/02.

#### 418. LEVÍNSKÁ OLEŠNICE (okr. Semily)

KULT.: středověk. LOK.: pískovna při vjezdu do vsi na pravé straně silnice od Nové Paky; ZM 10:03-43-09, 073:295 mm, nadm. výška 511 m. OKOL.: sběr D. Vích; 17. 8. 1992. NÁLEZ: keramika. ULOŽ.: M HK př. č. 359/01.

#### 419. LEVÍNSKÁ OLEŠNICE (okr. Semily)

KULT.: středověk, novověk. LOK.: tvrziště v obci, při železniční trati; ZM 10:03-43-09, 053:358 mm, nadm. výška 492 m. OKOL.: dar; p. M. Dostál; 10. 4. 1988. NÁLEZ: keramika, mazanice. ULOŽ.: M HK př. č. 358/01.

#### 420. LEZNÍK (okr. Svitavy)

KULT.: středověk. LOK.: výkop před domem čp. 40.; ZM 10:14-33-20, 013:143 mm, nadm. výška 524 m. OKOL.: dar; 27. 3. 1992. NÁLEZ: keramika, železo, kámen, zvířecí kosti. ULOŽ.: M HK př. č. 314/01.



421. LHOTA POD LIBČANY (okr. Hradec Králové)  
KULT.: středověk, novověk. LOK.: výkop na východní straně návsi, mezi kostelem a hospodou; ZM 10:13-24-06, 275:232 mm, nadm. výška 240 m. OKOL.: sběr R. Bláha; 21. 3. 2001. NÁLEZ: keramika. ULOŽ.: M HK př. č. 61/02.
422. LHOTA U NAHOŘAN (okr. Náchod)  
KULT.: pravěk. LOK.: osada Doubravice, pole východně od obce; ZM 10:14-11-02, 240:105 mm, nadm. výška 294 m. OKOL.: sběr J. Boček; 10. a 13. 2. 1982. NÁLEZ: keramika. ULOŽ.: M HK př. č. 106/2000.
423. LIBČANY (okr. Hradec Králové)  
KULT.: vypíchaná, slezskoplatěnická, novověk. LOK.: průkop pro plynovod u křižovatky na Radíkovice a Želí; ZM 10:13-24-01, 216:096 mm, nadm. výška 256 m. OKOL.: sběr R. Bláha, T. Mangel; 18. a 19. 10. 2000. NÁLEZ: keramika, uhlíky, mazanice, drtidlo, zvířecí kosti, cihly. ULOŽ.: M HK př. č. 352-355/01.
424. LIBČANY (okr. Hradec Králové)  
KULT.: středověk. LOK.: tvrziště; ZM 10:13-24-01, 222:065 mm, nadm. výška 251 m. OKOL.: sběr J. Čížek, Z. Fišera, Ing. J. Slavík; 1994, 1995. NÁLEZ: keramika, mazanice. ULOŽ.: M HK př. č. 299, 300/01.
425. LIBČANY (okr. Hradec Králové)  
KULT.: pravěk. LOK.: výhoz z výkopu pro kabel; ZM 10:13-24-01, 222:058 mm, nadm. výška 252 m. OKOL.: sběr P. Hejhal; 14. 6. 2000. NÁLEZ: keramika. ULOŽ.: M HK př. č. 304/01.
426. LIBČANY (okr. Hradec Králové)  
KULT.: pravěk. LOK.: mohylník západně od obce; ZM 10:13-24-01, 199:123 mm, nadm. výška 246 m. OKOL.: sběr P. Hejhal, M. Kuchařík; 15. 9. 1998. NÁLEZ: keramika. ULOŽ.: M HK př. č. 303/01.
427. LIBČANY (okr. Hradec Králové)  
KULT.: středověk, novověk. LOK.: u kostela, ve výkopu pro kabel; ZM 10:13-24-01, 254:073 mm, nadm. výška 280 m. OKOL.: sběr P. Hejhal, P. Květina; 24. 4. 1998. NÁLEZ: keramika, železo. ULOŽ.: M HK př. č. 301/01.

428. LIBČANY (okr. Hradec Králové)  
KULT.: pravěk. LOK.: ve stěně pískovny; ZM 10:13-24-01, 209:112 mm, nadm. výška 246 m. OKOL.: sběr M. Kuchařík, J. Šimová; 3. 8. 1998. NÁLEZ: keramika. ULOŽ.: M HK př. č. 302/01.
429. LIBIŠANY (okr. Pardubice)  
KULT.: pravěk. LOK.: naleziště č. 2, hrana terasy mezi hřbitovem a hřištěm; ZM 10:13-24-07, 263:106 mm, nadm. výška 231 m. OKOL.: sběr D. Vích; 13. 12. 1994. NÁLEZ: keramika, mazanice. ULOŽ.: M HK př. č. 238/01.
430. LIBIŠANY (okr. Pardubice)  
KULT.: pravěk, slezskoplatěnická. LOK.: naleziště č. 2, hrana terasy mezi hřbitovem a hřištěm; ZM 10:13-24-07, 263:106 mm, nadm. výška 231 m. OKOL.: dar; ing. F. Šafář; 1997. NÁLEZ: rozrušený hrob, keramika, mazanice, kosti. ULOŽ.: M HK př. č. 239/01.
431. LIBIŠANY (okr. Pardubice)  
KULT.: mezolit, neolit, popelníková pole, středověk. LOK.: naleziště č. 3, hrana terasy na severním okraji intravilánu mezi vsí a hřištěm; ZM 10:13-24-07, 249:075 mm, nadm. výška 231 m. OKOL.: sběr D. Vích; 13. 12. 1994. NÁLEZ: keramika, broušená industrie, štípaná industrie. ULOŽ.: M HK př. č. 240/01.
432. LIBIŠANY (okr. Pardubice)  
KULT.: neolit, lineární, vypíchaná, středověk. LOK.: naleziště č. 4, pole západně od areálu ZD; ZM 10:13-24-07, 207:081 mm, nadm. výška 231 m. OKOL.: sběr D. Vích; 13. 12. 1994. NÁLEZ: keramika broušená industrie, štípaná industrie. ULOŽ.: M HK př. č. 241/01.
433. LIBIŠANY (okr. Pardubice)  
KULT.: pravěk. LOK.: naleziště č. 5, poloha „Na bahnech“ východně od křižovatky silnice do Praskačky; ZM 10:13-24-07, 295:185 mm, nadm. výška 227 m. OKOL.: sběr D. Vích; 13. 12. 1994. NÁLEZ: keramika. ULOŽ.: M HK př. č. 237/01.
434. LIBRANTICE (okr. Hradec Králové)  
KULT.: novověk. LOK.: severovýchodní okraj obce, výhoz výkopu plynovodu; ZM 10:13-22-25, 261:267 mm, nadm. výška 261 m. OKOL.: sběr R. Bláha, K. Kožíšková, J. Veselý; 24. 8. 2000. NÁLEZ: keramika. ULOŽ.: M HK př. č. 62/02.



435. LÍPA (okr. Hradec Králové)  
KULT.: pravěk, slezskoplatěnická, novověk. LOK.: pole severně od dvo-  
ra „Gabrielov“; ZM 10:13–22–17, 050:282 mm, nadm. výška 321 m.  
OKOL.: sběr D. Vích; leden 1998. NÁLEZ: keramika, mazanice, Bz prs-  
ten. ULOŽ.: M HK př. č. 315/01.
436. LITOMYŠL (okr. Svitavy)  
KULT.: mezolit, středověk, novověk. LOK.: naleziště č. 1, poloha „Pod  
dolní Kolouškou“; ZM 10:14–31–25, 472:104, mm, nadm. výška 381 m.  
OKOL.: sběr D. Vích; 1. 11. 1989, 25. 5. 1990. NÁLEZ: keramika, štípaná  
industrie. ULOŽ.: M HK př. č. 343, 345/01.
437. LITOMYŠL (okr. Svitavy)  
KULT.: pravěk. LOK.: naleziště č. 2, jihozápadně od osady Podrybník;  
ZM 10:14–31–25, 432:081 mm, nadm. výška 380 m. OKOL.: sběr D. Vích;  
1. 11. 1989. NÁLEZ: otloukač. ULOŽ.: M HK př. č. 344/01.
438. LOCHENICE (okr. Hradec Králové)  
KULT.: pravěk, lineární, vypíchaná, středověk. LOK.: naleziště č. 1 a 2,  
poloha „Na šancích“; ZM 10:13–22–18, 215:345 mm, nadm. výška 241  
m. OKOL.: sběr Archeologický kroužek DDM Hradec Králové 28. 10.  
2000. NÁLEZ: keramika, štípaná industrie. ULOŽ.: M HK př. č. 64/02.
439. LOCHENICE (okr. Hradec Králové)  
KULT.: lineární. LOK.: naleziště č. 5 – severní část, západní okraj intravi-  
lánu na hranicích s k.ú. Předměřice, parc. č. 239/1; ZM 10:13–22–18,  
156:178 mm, nadm. výška 252 m. OKOL.: sběr D. Vích; 4. 10. 1994.  
NÁLEZ: keramika, štípaná industrie. ULOŽ.: M HK př. č. 321/01.
440. LOCHENICE (okr. Hradec Králové)  
KULT.: neolit, lineární. LOK.: naleziště č. 5, jihovýchodně od hřbitova  
směrem na Předměřice, parc. č. 253, 254, 259–263, 265; ZM 10:13–22–  
18, 170:204 mm, nadm. výška 248 m. OKOL.: sběr D. Vích; 12. 10. 1995.  
NÁLEZ: keramika, štípaná industrie. ULOŽ.: M HK př. č. 327/01.
441. LOCHENICE (okr. Hradec Králové)  
KULT.: pravěk, neolit, lineární, vypíchaná, zvoncovité poháry, latén, stře-  
dověk. LOK.: naleziště č. 5 jižně od hřbitova poloha „Za humny“, ppč.  
253–263; ZM 10:13–22–18, 160:187 mm, nadm. výška 252 m. OKOL.:  
sběr D. Vích; 12. 10. 1995. NÁLEZ: keramika, štípaná industrie, drtidla,  
broušená industrie, otloukač, měděná dýka. ULOŽ.: M HK př. č. 326/01.

442. LOCHENICE (okr. Hradec Králové)  
KULT.: neolit, lineární (šárecký typ), vypíchaná. LOK.: naleziště č. 5,  
jižní část, parc. č. 239/2, 253, 254, 261, 262; ZM 10:13–22–18, 150:165  
mm, nadm. výška 254 m. OKOL.: sběr D. Vích; 27. 2. 1997. NÁLEZ:  
keramika. ULOŽ.: M HK př. č. 331/01.
443. LOCHENICE (okr. Hradec Králové)  
KULT.: pravěk, lineární, vypíchaná, středověk, novověk. LOK.: naleziště  
č. 5, jihovýchodně od hřbitova, severní část parc. č. 253, 254, 259–263;  
ZM 10:13–22–18, 171:204 mm, nadm. výška 248 m. OKOL.: sběr Arche-  
ologický kroužek DDM Hradec Králové 7. 11. 1999. NÁLEZ: keramika,  
štípaná industrie. ULOŽ.: M HK př. č. 336/01.
444. LOCHENICE (okr. Hradec Králové)  
KULT.: neolit, lineární, vypíchaná, středověk. LOK.: naleziště č. 5, jho-  
východně od hřbitova, severní část, parc. č. 253, 254, 259–263, 265;  
ZM 10:13–22–18, 171:204 mm, nadm. výška 248 m. OKOL.: sběr Arche-  
ologický kroužek DDM Hradec Králové 4. 4. 1998. NÁLEZ: keramika,  
štípaná industrie, broušená industrie. ULOŽ.: M HK př. č. 332/01.
445. LOCHENICE (okr. Hradec Králové)  
KULT.: pravěk. LOK.: naleziště č. 6, východně od kravína, parc. č. 630 –  
J část; ZM 10:13–22–18, 215:292 mm, nadm. výška 249 m. OKOL.: sběr  
D. Vích; 4. 10. 1994. NÁLEZ: keramika, štípaná industrie, mazanice.  
ULOŽ.: M HK př. č. 322/01.
446. LOCHENICE (okr. Hradec Králové)  
KULT.: neolit. LOK.: naleziště č. 6, východně od kravína, parc. č. 630;  
ZM 10:13–22–18, 206:283 mm, nadm. výška 244 m. OKOL.: sběr D. Vích;  
2. 11. 1995. NÁLEZ: broušená industrie. ULOŽ.: M HK př. č. 329/01.
447. LOCHENICE (okr. Hradec Králové)  
KULT.: pravěk, popelnicová pole, středověk. LOK.: naleziště č. 6, vý-  
chodně od kravína, parc. č. 630 – J část; ZM 10:13–22–18, 218:292 mm,  
nadm. výška 246 m. OKOL.: sběr Archeologický kroužek DDM Hradec  
Králové 4. 4. 1998. NÁLEZ: keramika, štípaná industrie, vývrtek brouše-  
ná industrie, mazanice. ULOŽ.: M HK př. č. 334/01.



448. LOCHENICE (okr. Hradec Králové)  
KULT.: doba římská. LOK.: naleziště č. 7, poloha východně v polích, parc. č. 630 – severní část; ZM 10:13–22–18, 240:317 mm, nadm. výška 242 m. OKOL.: sběr D. Vích; 4. 10. 1994. NÁLEZ: keramika, mazanice. ULOŽ.: M HK př. č. 323/01.
449. LOCHENICE (okr. Hradec Králové)  
KULT.: pravěk, středověk. LOK.: západně od mostku přes Sendražický potok, poloha „Za Kalašovými“, ppč. 509; ZM 10:13–22–18, 165:298 mm, nadm. výška 250 m. OKOL.: sběr D. Vích; 3. 5. 1995. NÁLEZ: keramika, štípaná industrie. ULOŽ.: M HK př. č. 325/01.
450. LOCHENICE (okr. Hradec Králové)  
KULT.: pravěk, středověk, novověk. LOK.: naleziště č. 12, poloha „Za Kalašovými“; ZM 10:13–22–18, 180:262 mm, nadm. výška 250 m. OKOL.: sběr J. Hlávko; 8. 9. 2000. NÁLEZ: keramika, broušená industrie, kámen, mazanice. ULOŽ.: M HK př. č. 65/02.
451. LOCHENICE (okr. Hradec Králové)  
KULT.: doba hradištní, středověk. LOK.: naleziště č. 12A, severní okraj intravilánu, parc. č. 60; ZM 10:13–22–18, 196:268 mm, nadm. výška 240 m. OKOL.: sběr D. Vích; 2. 11. 1995. NÁLEZ: keramika. ULOŽ.: M HK př. č. 330/01.
452. LOCHENICE (okr. Hradec Králové)  
KULT.: pravěk. LOK.: naproti čp. 15, ve výkopu Telecomu; ZM 10:13–22–18, 193:208 mm, nadm. výška 242 m. OKOL.: sběr R. Bláha, P. Hejhal; 30. 3. 2000. NÁLEZ: keramika. ULOŽ.: M HK př. č. 339/01.
453. LOCHENICE (okr. Hradec Králové)  
KULT.: novověk. LOK.: pole severovýchodně od hřbitova, parc. č. 269/1, 271, 272/2, 273; ZM 10:13–22–18, 175:231 mm, nadm. výška 238 m. OKOL.: sběr D. Vích; 4. 10. 1994. NÁLEZ: štípaná industrie – křesadlo. ULOŽ.: M HK př. č. 324/01.
454. LOCHENICE (okr. Hradec Králové)  
KULT.: neolit, lineární. LOK.: pole severovýchodně od hřbitova, parc. č. 269/1, 271, 272/2, 273; ZM 10:13–22–18, 174:220 mm, nadm. výška 250 m. OKOL.: sběr D. Vích; 2. 11. 1995. NÁLEZ: keramika, broušená industrie, štípaná industrie, drtidlo. ULOŽ.: M HK př. č. 328/01.
455. LOCHENICE (okr. Hradec Králové)  
KULT.: neolit, lineární, vypíchaná, středověk. LOK.: pole východně od hřbitova, parc. č. 269/1, 271; ZM 10:13–22–18, 172:210 mm, nadm. výška 248 m. OKOL.: sběr Archeologický kroužek DDM Hradec Králové; 7. 11. 1998. NÁLEZ: keramika, štípaná industrie. ULOŽ.: M HK př. č. 333/01.
456. LOCHENICE (okr. Hradec Králové)  
KULT.: pravěk, středověk. LOK.: pole západně od křižovatky státní silnice s odbočkou do Sendražic, poloha „Špiharky“; ZM 10:13–22–18, 215:365 mm, nadm. výška 239 m. OKOL.: sběr Archeologický kroužek DDM Hradec Králové; 4. 4. 1998. NÁLEZ: keramika. ULOŽ.: M HK př. č. 335/01.
457. LOCHENICE (okr. Hradec Králové)  
KULT.: pravěk. LOK.: poloha „Na pasekách“, parc. č. 697, 711; ZM 10:13–22–18, 280:255 mm, nadm. výška 239 m. OKOL.: sběr J. Kalferst; 3. 2. 1992. NÁLEZ: keramika. ULOŽ.: M HK př. č. 319/01.
458. LOCHENICE (okr. Hradec Králové)  
KULT.: pravěk. LOK.: poloha „Roháj“; ZM 10:13–22–18, 265:205 mm, nadm. výška 237 m. OKOL.: sběr J. Kalferst; 3. 2. 1992. NÁLEZ: keramika. ULOŽ.: M HK př. č. 320/01.
459. LOCHENICE (okr. Hradec Králové)  
KULT.: novověk. LOK.: proti čp. 173, ve výkopu Telecomu; ZM 10:13–22–18, 219:181 mm, nadm. výška 238 m. OKOL.: sběr R. Bláha, P. Hejhal; 30. 3. 2000. NÁLEZ: keramika. ULOŽ.: M HK př. č. 342/01.
460. LOCHENICE (okr. Hradec Králové)  
KULT.: pravěk, novověk. LOK.: před čp. 14, ve výkopu Telecomu; ZM 10:13–22–18, 193:207 mm, nadm. výška 242 m. OKOL.: sběr R. Bláha, P. Hejhal; 30. 3. 2000. NÁLEZ: keramika. ULOŽ.: M HK př. č. 340/01.
461. LOCHENICE (okr. Hradec Králové)  
KULT.: novověk. LOK.: před čp. 149, ve výkopu Telecomu, parc. 1206; ZM 10:13–22–18, 196:265 mm, nadm. výška 239 m. OKOL.: sběr P. Hejhal; 9. 3. 2000. NÁLEZ: keramika. ULOŽ.: M HK př. č. 337/01.



462. LOCHENICE (okr. Hradec Králové)  
KULT.: středověk, novověk. LOK.: před čp. 87, ve výkopu Telecomu.; ZM 10:13-22-18, 191:201 mm, nadm. výška 240 m. OKOL.: sběr R. Bláha, P. Hejhal; 30. 3. 2000. NÁLEZ: keramika. ULOŽ.: M HK př. č. 341/01.
463. LOCHENICE (okr. Hradec Králové)  
KULT.: středověk, novověk. LOK.: u knihovny, ve výkopu Telecomu; ZM 10:13-22-18, 194:210 mm, nadm. výška 242 m. OKOL.: sběr R. Bláha, P. Hejhal; 30. 3. 2000. NÁLEZ: keramika, mosazné knižní kování. ULOŽ.: M HK př. č. 338/01.
464. LOCHENICE (okr. Hradec Králové)  
KULT.: středověk. LOK.: pod kostelem, naproti místní knihovně; ZM 10:13-22-18, 192:213 mm, nadm. výška 242 m. OKOL.: sběr R. Bláha; 2001. NÁLEZ: keramika. ULOŽ.: M HK př. č. 63/02.
465. LOMNICE NAD POPELKOU (okr. Semily)  
KULT.: středověk (13. stol.). LOK.: poloha „Klášterec“ (Babylon); ZM 10:03-43-06, 341:356 mm, nadm. výška 537 m. OKOL.: sběr Z. Fišera; 1997. NÁLEZ: keramika. ULOŽ.: M HK př. č. 242/01.
466. LOUČNÁ HORA (okr. Hradec Králové)  
KULT.: středověk, novověk. LOK.: poloha „U křížku“, jižně od vsi; ZM 10:13-21-13, 280:135 mm, nadm. výška 258 m. OKOL.: sběr Archeologický kroužek DDM Hradec Králové 22. 3. 1997. NÁLEZ: keramika. ULOŽ.: M HK př. č. 360/01.
467. LOUČNÁ HORA (okr. Hradec Králové)  
KULT.: pravěk. LOK.: výrazné návrší jihojihovýchodně od obce; ZM 10:13-21-13, 335:051 mm, nadm. výška 242 m. OKOL.: sběr Archeologický kroužek DDM Hradec Králové; 22. 3. 1997. NÁLEZ: keramika, mazanice, broušená industrie, štípaná industrie. ULOŽ.: M HK př. č. 362/01.
468. LOVČICE (okr. Hradec Králové)  
KULT.: novověk. LOK.: průkop u kostela a fary; ZM 10:13-23-06, 412:190 mm, nadm. výška 220 m. OKOL.: výzkum K. Kožíšková; 10. 7. 2002. NÁLEZ: keramika. ULOŽ.: M HK př. č. 49/03.

469. LUBNO (okr. Hradec Králové)  
KULT.: středověk, novověk. LOK.: mezi čp. 17 a zemědělským družstvem; ZM 10:13-21-25, 472:254 mm, nadm. výška 248 m. OKOL.: sběr T. Kučera; 1995. NÁLEZ: keramika. ULOŽ.: M HK př. č. 356/01.
470. LUKOVNA (okr. Pardubice)  
KULT.: slezskoplatěnická. LOK.: areál pohřebiště, parc. č. 36/1; ZM 10:13-24-18, 410:030 mm, nadm. výška 225 m. OKOL.: sběr V. Vokolek; 1964. NÁLEZ: otloukač. ULOŽ.: M HK př. č. 317/01.
471. LUPENICE (okr. Rychnov nad Kněžnou)  
KULT.: středověk. LOK.: střední část intravilánu obce, z potoka Štědrý; ZM 10:14-13-15, 100:170 mm, nadm. výška 326 m. OKOL.: dar; p. Labský, Doudleby n/O.; 24. 3. 2000. NÁLEZ: keramika. ULOŽ.: M HK př. č. 351/01.
472. LUŽANY (okr. Hradec Králové)  
KULT.: slezskoplatěnická. LOK.: ve výkopu pro Telecom u odbočky do areálu zemědělského družstva; ZM 10:13-22-07, 469:148 mm, nadm. výška 255 m. OKOL.: výzkum J. Sigl, V. Vokolek; 10. 3. 1994. NÁLEZ: sídlištní objekt, keramika (střep). ULOŽ.: M HK př. č. 318/01.
473. LUŽANY (okr. Jičín)  
KULT.: středověk. LOK.: tvrzíště „Mokřice“, západní okraj areálu; ZM 10:03-43-18, 218:284 mm, nadm. výška 451 m. OKOL.: sběr ing. J. Slavík; 29. 7. 1992. NÁLEZ: keramika. ULOŽ.: M HK př. č. 357/01.
474. LUŽE (Chrudim)  
KULT.: středověk, novověk. LOK.: hrad „Košumberk“, dolní hrad; ZM 10:14-31-21, 287:074 mm, nadm. výška 376 m. OKOL.: sběr J. Frolík; 29. 5. 2001. NÁLEZ: keramika. ULOŽ.: M HK př. č. 66/02.
475. LUŽE (okr. Chrudim)  
KULT.: středověk, novověk. LOK.: hrad „Košumberk“, nádvoří mezi purkrabstvím a renesančním palácem; ZM 10:14-31-21, 285:075 mm, nadm. výška 376 m. OKOL.: sběr D. Vích; 20. 8. 1997. NÁLEZ: keramika. ULOŽ.: M HK př. č. 347/01.
476. LUŽEC NAD CIDLINOU (okr. Hradec Králové)  
KULT.: pozdní halštats, doba hradištní. LOK.: naleziště č. 1, parc. č. 1103/



6; ZM 10:13-23-02, 184:305 mm, nadm. výška 231 m. OKOL.: dar; uč. J. Václavík, Lužec nad Cidlinou; 6. 5. 1999. NÁLEZ: keramika. ULOŽ.: M HK př. č. 202/01

477. LUŽEC NAD CIDLINOU (okr. Hradec Králové)

KULT.: pravěk, latén, doba hradištní, středověk. LOK.: naleziště č. 2 – učitelská zahrádka, parc. č. 69/1; ZM 10:13-23-02, 190:294 mm, nadm. výška 228 m. OKOL.: dar; uč. J. Václavík, Lužec nad Cidlinou; 1999, 2001. NÁLEZ: keramika, železo, škeble. ULOŽ.: M HK př. č. 203-205/01, 1,2/03.

478. LUŽEC NAD CIDLINOU (okr. Hradec Králové)

KULT.: starší doba hradištní. LOK.: naleziště č. 2A – u učitelské zahrádky (parc. č. 69/1); ZM 10:13-23-02, 189:294 mm, nadm. výška 228 m. OKOL.: dar; uč. J. Václavík, Lužec nad Cidlinou; 28. 6. 2000. NÁLEZ: keramika. ULOŽ.: M HK př. č. 206/01.

479. LUŽEC NAD CIDLINOU (okr. Hradec Králové)

KULT.: slezskoplatěnická, mladší doba hradištní. LOK.: naleziště č. 3, parc. č. 163; ZM 10:13-23-02, 185:315 mm, nadm. výška 233 m. OKOL.: sběr J. Sigl, V. Vokolek; 24. 3. 1999. NÁLEZ: keramika. ULOŽ.: M HK př. č. 207/01.

480. LUŽEC NAD CIDLINOU (okr. Hradec Králové)

KULT.: pravěk, doba hradištní, středověk. LOK.: za čp. 79 (majitel p. Václav Štěpánek), parc. č. 153/2.; ZM 10:13-23-02, 293:249 mm, nadm. výška 229 m. OKOL.: dar; uč. J. Václavík, Lužec nad Cidlinou; březen 2001. NÁLEZ: keramika. ULOŽ.: M HK př. č. 3/03.

481. LUŽEC NAD CIDLINOU (okr. Hradec Králové)

KULT.: středověk. LOK.: jihozápadně od vepřína; ZM 10:13-23-02, 243:343 mm, nadm. výška 232 m. OKOL.: sběr J. Sigl, V. Vokolek; 31. 3. 1999. NÁLEZ: keramika. ULOŽ.: M HK př. č. 211/01.

482. LUŽEC NAD CIDLINOU (okr. Hradec Králové)

KULT.: středověk. LOK.: parc. č. 1103/4, proti parc. č. 186; ZM 10:13-23-02, 157:316 mm, nadm. výška 230 m. OKOL.: dar; uč. J. Václavík, Lužec nad Cidlinou; 2000. NÁLEZ: keramika. ULOŽ.: M HK př. č. 209/01.

483. LUŽEC NAD CIDLINOU (okr. Hradec Králové)

KULT.: latén. LOK.: parc. č. 188/1, před čp. 120 (maj. p. Soukup); ZM 10:13-23-02, 154:325 mm, nadm. výška 230 m. OKOL.: dar; uč. J. Václavík, Lužec nad Cidlinou; 2000. NÁLEZ: železný ingot. ULOŽ.: M HK př. č. 210/01.

484. MÁSLOJEDY (okr. Hradec Králové)

KULT.: pravěk, neolit, lineární, vypíchaná, popelnicová pole, latén, doba římská, střední doba hradištní až středověk. LOK.: poloha „U havrance“ u severovýchodního okraje lesa „Svíb“; ZM 10:13-22-12, 171:148 mm, nadm. výška 296 m. OKOL.: sběr D. Vích; 17. 10. 1995, 8. 10. 1997. NÁLEZ: keramika, mazanice, broušená industrie, štípaná industrie, zlomky pekáče, drtidlo. ULOŽ.: M HK př. č. 389, 390/01.

485. MÁSLOJEDY (okr. Hradec Králové)

KULT.: neolit, středověk. LOK.: poloha „U havrance“ u severovýchodního okraje lesa „Svíb“; ZM 10:13-22-12, 171:148 mm, nadm. výška 296 m. OKOL.: sběr P. Hejhal, M. Kuchařík, O. Levínský; 26. 10. 1996. NÁLEZ: keramika, štípaná industrie. ULOŽ.: M HK př. č. 416/01.

486. MAŠOV (okr. Semily)

KULT.: pravěk, středověk. LOK.: severní okraj intravilánu; ZM 10:03-32-23, 191:157 mm, nadm. výška 266 m. OKOL.: sběr P. Landr; 6. 2. 1994. NÁLEZ: keramika. ULOŽ.: M HK př. č. 399/01.

487. MILÍČEVES (okr. Jičín)

KULT.: středověk. LOK.: svah u zámeckého pivovaru; ZM 10:13-21-02, 023:249 mm, nadm. výška 259 m. OKOL.: sběr ing. J. Slavík; 10. 10. 1992. NÁLEZ: keramika (střep). ULOŽ.: M HK př. č. 398/01.

488. MILOVICE (okr. Jičín)

KULT.: lineární, vypíchaná. LOK.: poloha „Nad Vorlem“, hon č. I, z porušeného objektu; soubor č. 1-4; ZM 10:13-21-10, 240:029 mm, nadm. výška 274 m. OKOL.: výzkum Archeologický ústav Praha (I. Pleinrová); 27. 11. 1957. NÁLEZ: keramika, broušená industrie, mazanice, brousek. ULOŽ.: M HK př. č. 393-396/01.

489. MLADĚJOV NA MORAVĚ (okr. Svitavy)

KULT.: středověk. LOK.: poloha „Hradisko“; ZM 10:14-34-09, 338:120 mm, nadm. výška 591 m. OKOL.: sběr L. Macháčková; 1992. NÁLEZ: keramika. ULOŽ.: M HK př. č. 391/01.



490. MLADĚJOV NA MORAVĚ (okr. Svitavy)  
KULT.: středověk. LOK.: poloha „Hradisko“; ZM 10:14-34-09, 338:120 mm, nadm. výška 591 m. OKOL.: sběr p. O. Pešek; 1. 8. 1995. NÁLEZ: keramika. ULOŽ.: M HK př. č. 392/01.
491. MLADOČOV (okr. Svitavy)  
KULT.: pravěk, středověk (13. stol.). LOK.: naleziště č. 1, východně od vsi; ZM 10:14-33-14, 085:347 mm, nadm. výška 474 m. OKOL.: sběr D. Vích; 8. 9. 1994. NÁLEZ: keramika, štípaná industrie. ULOŽ.: M HK př. č. 397/01.
492. MOKROVOUSY (okr. Hradec Králové)  
KULT.: pravěk, neolit, vypíchaná, slezskoplatěnická, středověk. LOK.: pole jihozápadně od kostela a západně od silnice do Dohaliček; ZM 10:13-22-16, 207:286 mm, nadm. výška 262 m. OKOL.: sběr D. Vích; 23. 10. 1996. NÁLEZ: keramika, štípaná industrie, broušená industrie. ULOŽ.: M HK př. č. 383/01.
493. MOKROVOUSY (okr. Hradec Králové)  
KULT.: pravěk, neolit, vypíchaná, středověk. LOK.: pole jihozápadně od kostela a západně od silnice do Dohaliček; ZM 10:13-22-16, 207:286 mm, nadm. výška 262 m. OKOL.: sběr D. Vích; 18. 11. 1997. NÁLEZ: keramika, štípaná industrie, broušená industrie, mazanice. ULOŽ.: M HK př. č. 384/01.
494. MOKROVOUSY (okr. Hradec Králové)  
KULT.: pravěk, neolit, středověk, novověk. LOK.: pole na východním okraji intravilánu poloha „Rozum“; ZM 10:13-22-16, 210:222 mm, nadm. výška 256 m. OKOL.: sběr D. Vích; 18. 11. 1997. NÁLEZ: keramika, štípaná industrie, broušená industrie, kovový knoflík. ULOŽ.: M HK př. č. 385/01.
495. MOKROVOUSY (okr. Hradec Králové)  
KULT.: pravěk, neolit, vypíchaná. LOK.: osada Dohaličky, pole na rozhraní katastru na jihovýchodním okraji intravilánu; ZM 10:13-22-16, 238:288 mm, nadm. výška 266 m. OKOL.: sběr D. Vích; 15. 1. 1998. NÁLEZ: keramika, štípaná industrie, broušená industrie, drtadlo. ULOŽ.: M HK př. č. 386/01.

496. MOKROVOUSY (okr. Hradec Králové)  
KULT.: vypíchaná. LOK.: osada Dohaličky, jihozápadní okraj osady, jižně od hřbitova; ZM 10:13-22-16, 211:293 mm, nadm. výška 267 m. OKOL.: výzkum; R. Bláha, P. Hejhal; 24. 8. 1999, 9. 9. 1999. NÁLEZ: keramika, mazanice, štípaná industrie, broušená industrie (štěpina). ULOŽ.: M HK př. č. 125, 126/2000.
497. MOKROVOUSY (okr. Hradec Králové)  
KULT.: vypíchaná. LOK.: základový žlabu rodinného domku; ZM 10:13-22-16, 202:258 mm, nadm. výška 256 m. OKOL.: výzkum; P. Květina; 8. 6. 2000. NÁLEZ: objekt, keramika, štípaná industrie, broušená industrie. ULOŽ.: M HK př. č. 387/01.
498. MOKROVOUSY (okr. Hradec Králové)  
KULT.: vypíchaná. LOK.: stavba rodinného domku (majitel p. Janák), parc. č. 113/22-23; ZM 10:13-22-16, 209:276 mm, nadm. výška 262 m. OKOL.: výzkum R. Bláha, T. Mangel; 11. 5. 2001. NÁLEZ: objekty (č. 1-3/01), keramika, štípaná industrie, drtadlo. ULOŽ.: M HK př. č. 4/03.
499. MOKROVOUSY (okr. Hradec Králové)  
KULT.: vypíchaná. LOK.: v průkopu vodovodu k rodinnému domku (majitel p. Dušek); ZM 10:13-22-16, 203:260 mm, nadm. výška 256 m. OKOL.: sběr R. Bláha, J. Papineschi; 2. 10. 2001. NÁLEZ: keramika, mazanice. ULOŽ.: M HK př. č. 5/03.
500. MORAVANY (okr. Pardubice)  
KULT.: pravěk. LOK.: trať „Trmavec“ na styku katastrů Moravan, Kostěnic a Bořic; ZM 10:13-42-09, 409:129 mm, nadm. výška 250 m. OKOL.: sběr p. J. Šotola; listopad 1982. NÁLEZ: štípaná industrie, opracovaný kančí kel. ULOŽ.: M HK př. č. 388/01.
501. MŽANY (okr. Hradec Králové)  
KULT.: pravěk, neolit, lineární, vypíchaná, eneolit, střední doba hradištní, mladší doba hradištní, středověk, novověk. LOK.: trať „Za humny“, pole jihozápadně od kapličky; ZM 10:13-22-11, 128:011 mm, nadm. výška 256 m. OKOL.: sběr Archeologický kroužek DDM Hradec Králové 6. 11. 1993, 10. 4. 1999. NÁLEZ: keramika, štípaná industrie, broušená industrie, drtidla, kameny, Bz plíšek, Fe předmět. ULOŽ.: M HK př. č. 409, 410/01.



502. MŽANY (okr. Hradec Králové)

KULT.: lineární, vypíchaná, středověk (13. stol.). LOK.: pole severozápadně od samoty Kopaniny; ZM 10:13-22-11, 120:367 mm, nadm. výška 254 m. OKOL.: sběr D. Vích; 18. 11. 1997. NÁLEZ: naorané objekty, keramika, štípaná industrie, broušená industrie. ULOŽ.: M HK př. č. 405 – 408/01.

503. NÁCHOD

KULT.: středověk. LOK.: jižní svah pod areálem náchodského zámku; ZM 10:04-33-23, 251:308 mm, nadm. výška 351 m. OKOL.: sběr ing. J. Slavík; 31. 9. 1999. NÁLEZ: keramika. ULOŽ.: M HK př. č. 6/03.

504. NEDOŠÍN (okr. Svitavy)

KULT.: mezolit. LOK.: naleziště č. 2, jihozápadní úbočí návrší „Hranička“; ZM 10:14-31-25, 147:097 mm, nadm. výška 340 m. OKOL.: sběr D. Vích; 19. 10. 1997. NÁLEZ: štípaná industrie. ULOŽ.: M HK př. č. 427/01.

505. NEDOŠÍN (okr. Svitavy)

KULT.: pravěk, pozdní paleolit, neolit, vypíchaná, latén, středověk, novověk. LOK.: naleziště č. 3 – jižní část, temeno návrší „Hranička“; ZM 10:14-31-25, 159:111 mm, nadm. výška 348 m. OKOL.: sběr D. Vích; 19. 10. 1997, 3. 1. 1998, 1. 5. 1998. NÁLEZ: keramika, štípaná industrie, broušená industrie, kámen. ULOŽ.: M HK př. č. 428 – 430/01.

506. NEDOŠÍN (okr. Svitavy)

KULT.: pravěk. LOK.: naleziště č. 10, severní okraj intravilánu; ZM 10:14-31-25, 127:088 mm, nadm. výška 311 m. OKOL.: sběr D. Vích; 11. 2. 1997. NÁLEZ: štípaná industrie. ULOŽ.: M HK př. č. 431/01.

507. NEDOŠÍN (okr. Svitavy)

KULT.: mezolit(?). LOK.: naleziště č. 10A, severní okraj intravilánu; ZM 10:14-31-25, 134:086 mm, nadm. výška 315 m. OKOL.: sběr D. Vích; 11. 2. 1997. NÁLEZ: štípaná industrie. ULOŽ.: M HK př. č. 432/01.

508. NEDOŠÍN (okr. Svitavy)

KULT.: paleolit. LOK.: naleziště č. 10B, severní okraj intravilánu u státní silnice; ZM 10:14-31-25, 155:083 mm, nadm. výška 330 m. OKOL.: sběr D. Vích; 11. 2. 1997. NÁLEZ: štípaná industrie. ULOŽ.: M HK př. č. 433/01.

509. NEDOŠÍN (okr. Svitavy)

KULT.: pravěk. LOK.: naleziště č. 10C, severní okraj intravilánu u státní silnice; ZM 10:14-31-25, 164:083 mm, nadm. výška 330 m. OKOL.: sběr D. Vích; 11. 2. 1997. NÁLEZ: štípaná industrie. ULOŽ.: M HK př. č. 434/01.

510. NECHANICE (okr. Hradec Králové)

KULT.: středověk, novověk. LOK.: areál vodní tvrže; ZM 10:13-21-25, 290:250 mm, nadm. výška 239 m. OKOL.: sběr ing. J. Slavík, J. Svobodová; 1994. NÁLEZ: keramika. ULOŽ.: M HK př. č. 1/02.

511. NECHANICE (okr. Hradec Králové)

KULT.: středověk, novověk. LOK.: areál vodní tvrže; ZM 10:13-21-25, 290:250 mm, nadm. výška 239 m. OKOL.: sběr J. Čížek, Z. Fišera, Ing. J. Slavík; 1997. NÁLEZ: keramika, zlomek brousku, železo. ULOŽ.: M HK př. č. 3/02.

512. NECHANICE (okr. Hradec Králové)

KULT.: středověk, novověk. LOK.: areál vodní tvrže; ZM 10:13-21-25, 290:250 mm, nadm. výška 239 m. OKOL.: sběr J. Hlávko; 12. 5. 1999. NÁLEZ: keramika. ULOŽ.: M HK př. č. 2/02.

513. NECHANICE (okr. Hradec Králové)

KULT.: středověk, novověk. LOK.: Husovo náměstí, plynofikační rýha před jižní frontou domů; ZM 10:13-21-25, 294:213 mm, nadm. výška 242 m. OKOL.: výzkum R. Bláha, P. Hejhal; 7., 8., a 16. 8. 2000. NÁLEZ: keramika, mazanice, struska. ULOŽ.: M HK př. č. 827/01.

514. NECHANICE (okr. Hradec Králové)

KULT.: středověk, novověk. LOK.: Husovo náměstí, plynofikační rýha před východní frontou domů; ZM 10:13-21-25, 302:224 mm, nadm. výška 239 m. OKOL.: výzkum R. Bláha, P. Hejhal; 22. 8. 2000. NÁLEZ: keramika, železo, struska, mazanice. ULOŽ.: M HK př. č. 829/01.

515. NECHANICE (okr. Hradec Králové)

KULT.: středověk, novověk. LOK.: Husovo náměstí, plynofikační rýha severně od čp. 83 – obecní úřad; ZM 10:13-21-25, 303:216 mm, nadm. výška 240 m. OKOL.: výzkum R. Bláha, P. Hejhal; 7. 8. 2000. NÁLEZ: keramika. ULOŽ.: M HK př. č. 826/01.



516. NECHANICE (okr. Hradec Králové)

KULT.: středověk. LOK.: Husovo náměstí, severní část, plynofikační rýha jižně od čp. 33; ZM 10:13-21-25, 292:222 mm, nadm. výška 241 m. OKOL.: výzkum R. Bláha, K. Kožíšková; 24. 8. 2000. NÁLEZ: keramika. ULOŽ.: M HK př. č. 828/01.

517. NECHANICE (okr. Hradec Králové)

KULT.: středověk, novověk. LOK.: Husovo náměstí, západní část, před čp. 160, z výhozu průkopu plynofikace; ZM 10:13-21-25, 287:217 mm, nadm. výška 241 m. OKOL.: výzkum R. Bláha, P. Hejhal; 31. 5. 2000. NÁLEZ: keramika. ULOŽ.: M HK př. č. 824/01.

518. NECHANICE (okr. Hradec Králové)

KULT.: středověk, novověk. LOK.: Havlíčkova ulice před čp. 128, z výhozu průkopu plynofikace; ZM 10:13-21-25, 283:217 mm, nadm. výška 241 m. OKOL.: sběr R. Bláha, P. Hejhal; 12. 5. 2000. NÁLEZ: keramika. ULOŽ.: M HK př. č. 823/01.

519. NECHANICE (okr. Hradec Králové)

KULT.: novověk. LOK.: jižní část Pražské ulice; ZM 10:13-21-25, 282:180 mm, nadm. výška 246 m. OKOL.: sběr R. Bláha, P. Hejhal, M. Tomášková; 5. 5. 2000. NÁLEZ: keramika, železo. ULOŽ.: M HK př. č. 822/01.

520. NECHANICE (okr. Hradec Králové)

KULT.: středověk, novověk. LOK.: Palackého ulice, plynofikační rýha před čp. 80 a 146; ZM 10:13-21-25, 308:218 mm, nadm. výška 244 m. OKOL.: výzkum R. Bláha, P. Hejhal; 24. 7. 2000. NÁLEZ: keramika, cihla. ULOŽ.: M HK př. č. 821/01.

521. NECHANICE (okr. Hradec Králové)

KULT.: středověk, novověk. LOK.: ulice Na Tvrze, plynofikační rýha; ZM 10:13-21-25, 304:227 mm, nadm. výška 241 m. OKOL.: sběr R. Bláha; 17. 8. 2000. NÁLEZ: keramika. ULOŽ.: M HK př. č. 830/01.

522. NEKOŘ (okr. Ústí nad Orlicí)

KULT.: novověk. LOK.: levý břeh nádrže, 100 m severně od hráze; ZM 10:14-14-24, 230:287 mm, nadm. výška 470 m. OKOL.: sběr M. Kuchařk; 20. 8. 1999. NÁLEZ: keramika (střep). ULOŽ.: M HK př. č. 496/01.

523. NĚMČICE (okr. Ústí nad Orlicí)

KULT.: mezolit, středověk. LOK.: naleziště č. 1, poloha „Pod dolní Koulouškou“, parc. č. 306; ZM 10:14-31-25, 453:131 mm, nadm. výška 379 m. OKOL.: sběr D. Vích, F. Kupka; 25. 5. 1993. NÁLEZ: střepy, štípaná industrie. ULOŽ.: M HK př. č. 10/2000.

524. NĚMČICE (okr. Ústí nad Orlicí)

KULT.: mezolit. LOK.: naleziště č. 5, poloha „Mokré položení“, parc. č. 659/2, 660, 954, 956; ZM 10:14-32-21, 187:246 mm, nadm. výška 431 m. OKOL.: sběr D. Vích; 27. 11. 1994. NÁLEZ: štípaná industrie. ULOŽ.: M HK př. č. 11/2000.

525. NĚMČICE (okr. Ústí nad Orlicí)

KULT.: mezolit. LOK.: naleziště č. 6, jižně od Vlčkova, parc. č. 940/1 – východní polovina; ZM 10:14-32-21, 173:294 mm, nadm. výška 439 m. OKOL.: sběr D. Vích; 27. 11. 1994. NÁLEZ: štípaná industrie. ULOŽ.: M HK př. č. 12/2000.

526. NĚMČICE (okr. Ústí nad Orlicí)

KULT.: mezolit. LOK.: naleziště č. 7, jižně od osady Pudilka, parc. č. 964, 965/1; ZM 10:14-32-21, 197:287 mm, nadm. výška 445 m. OKOL.: sběr D. Vích; 27. 11. 1994. NÁLEZ: štípaná industrie. ULOŽ.: M HK př. č. 13/2000.

527. NEPOLISY (okr. Hradec Králové)

KULT.: středověk. LOK.: severovýchodní okraj vsi, východně od silnice Nepolisy – Zadražany; ZM 10:13-23-03, 062:091 mm, nadm. výška 237 m. OKOL.: sběr J. Benešová; 14. , 23. 3. 2001. NÁLEZ: keramika. ULOŽ.: M HK př. č. 7/03.

528. NEPOLISY (okr. Hradec Králové)

KULT.: slezskoplatěnická, doba hradištní. LOK.: asi 300 m jižně od kóty 227 m; ZM 10:13-23-02, 375:097 mm, nadm. výška 228 m. OKOL.: dar; uč. J. Václavík, Lužec nad Cidlinou; 3. 5. 1999. NÁLEZ: keramika, kámen. ULOŽ.: M HK př. č. 208/01.

529. NOVÉ HRADY (okr. Chrudim)

KULT.: středověk. LOK.: hrad „Boží dům“; ZM 10:14-33-03, 116:120 mm, nadm. výška 441 m. OKOL.: sběr D. Vích; 7. 6. 1994. NÁLEZ: keramika. ULOŽ.: M HK př. č. 417/01.



530. NOVÉ MĚSTO NAD CIDLINOU (okr. Hradec Králové)

KULT.: pravěk, doba hradištní, středověk, novověk. LOK.: pole severo-západně od nádraží; ZM 10:13-23-13, 298:377 mm, nadm. výška 220 m. OKOL.: sběr Archeologický kroužek DDM Hradec Králové 20. 3. 1993. NÁLEZ: keramika. ULOŽ.: M HK př. č. 642/01.

531. NOVÉ MĚSTO NAD CIDLINOU (okr. Hradec Králové)

KULT.: pravěk, středověk. LOK.: výkopy DOK západně od silnice do Písku; ZM 10:13-23-08, 305:004 mm, nadm. výška 220 m. OKOL.: sběr J. Kalferst, V. Vokolek; 4. 11. 1996. NÁLEZ: objekt, keramika. ULOŽ.: M HK př. č. 645/01.

532. NOVÉ MĚSTO NAD CIDLINOU (okr. Hradec Králové)

KULT.: vypíchaná. LOK.: výkop kabelu mezi silnicí a nádražní budovou; ZM 10:13-23-13, 303:371 mm, nadm. výška 218 m. OKOL.: sběr J. Kalferst; 20. 10. 1996. NÁLEZ: keramika. ULOŽ.: M HK př. č. 643/01.

533. NOVÉ MĚSTO NAD CIDLINOU (okr. Hradec Králové)

KULT.: neolit. LOK.: výkopy DOK severně od místní komunikace mezi podjezdem a nádražní budovou, obj. 1; ZM 10:13-23-13, 293:372 mm, nadm. výška 220 m. OKOL.: sběr J. Kalferst, V. Vokolek; 4. 11. 1996. NÁLEZ: keramika. ULOŽ.: M HK př. č. 644/01.

534. NOVÉ MĚSTO NAD METUJÍ (okr. Náchod)

KULT.: popelnicová pole. LOK.: poloha „Hradiště“, Hruškova zahrada, parc. č. 1092; ZM 10:14-11-08, 230:281 mm, nadm. výška 354 m. OKOL.: sběr J. Boček; 14. 1. 1994. NÁLEZ: hradiště, keramika. ULOŽ.: M HK př. č. 445/01.

535. NOVÉ MĚSTO NAD METUJÍ (okr. Náchod)

KULT.: popelnicová pole. LOK.: poloha „Hradiště“, Hruškova zahrada, parc. č. 1096; ZM 10:14-11-08, 245:284 mm, nadm. výška 350 m. OKOL.: sběr J. Boček; 14. 1. 1993. NÁLEZ: hradiště, keramika, mazanice. ULOŽ.: M HK př. č. 444/01.

536. NOVÉ MĚSTO NAD METUJÍ (okr. Náchod)

KULT.: popelnicová pole. LOK.: poloha „Hradiště“, Hruškova zahrada, parc. č. 1095 a při rozhraní s parc. č. 1092; ZM 10:14-11-08, 250:286 mm, nadm. výška 350 m. OKOL.: sběr J. Boček; 14. 1. 1994. NÁLEZ: keramika. ULOŽ.: M HK př. č. 446/01.

537. NOVÉ MĚSTO NAD METUJÍ (okr. Náchod)

KULT.: slezskoplatěnická, novověk. LOK.: Husovo náměstí, před čp. 1204; ZM 10:14-11-08, 169:247 mm, nadm. výška 324 m. OKOL.: výzkum J. Benešová; 1995. NÁLEZ: keramika. ULOŽ.: M HK př. č. 449/01.

538. NOVÉ MĚSTO NAD METUJÍ (okr. Náchod)

KULT.: popelnicová pole, novověk. LOK.: Husovo náměstí, před čp. 1241; ZM 10:14-11-08, 175:239 mm, nadm. výška 318 m. OKOL.: výzkum J. Benešová; 24. 7. 1995. NÁLEZ: keramika, zlomek kachle, mazanice. ULOŽ.: M HK př. č. 448/01.

539. NOVÉ MĚSTO NAD METUJÍ (okr. Náchod)

KULT.: popelnicová pole. LOK.: Husovo náměstí, před čp. 1244; ZM 10:14-11-08, 173:243 mm, nadm. výška 324 m. OKOL.: výzkum J. Benešová; 26. 5. 1995. NÁLEZ: keramika, mazanice. ULOŽ.: M HK př. č. 447/01.

540. NOVÉ MĚSTO NAD METUJÍ (okr. Náchod)

KULT.: slezskoplatěnická, novověk. LOK.: Husovo náměstí, před čp. 1206; ZM 10:14-11-08, 170:248 mm, nadm. výška 324 m. OKOL.: výzkum J. Benešová; 4. 8. 1995. NÁLEZ: keramika, mazanice. ULOŽ.: M HK př. č. 450/01.

541. NOVÉ MĚSTO NAD METUJÍ (okr. Náchod)

KULT.: slezskoplatěnická. LOK.: Husovo náměstí, před čp. 1208; ZM 10:14-11-08, 172:249 mm, nadm. výška 328 m. OKOL.: výzkum J. Benešová; 16. 8. 1995. NÁLEZ: keramika. ULOŽ.: M HK př. č. 451/01.

542. NOVÉ MĚSTO NAD METUJÍ (okr. Náchod)

KULT.: novověk. LOK.: Husovo náměstí, před čp. 1209; ZM 10:14-11-08, 173:250 mm, nadm. výška 328 m. OKOL.: výzkum J. Benešová; 10. 8. 1995. NÁLEZ: keramika, mazanice. ULOŽ.: M HK př. č. 452/01.

543. NOVÉ MĚSTO NAD METUJÍ (okr. Náchod)

KULT.: novověk. LOK.: Horské předměstí, ulice Pod Výrovem, čp. 1056, výkop pro inženýrské sítě na dvoře; ZM 10:14-11-08, 205:222 mm, nadm. výška 317 m. OKOL.: výzkum J. Benešová; VIII. 1996. NÁLEZ: keramika, kachle. ULOŽ.: M HK př. č. 739/01.



544. NOVÝ BYDŽOV (okr. Hradec Králové)  
KULT.: pravěk, středověk (13. století). LOK.: Fučíkova ulice, výkop VČE u domova důchodců; ZM 10:13-21-23, 230:177 mm, nadm. výška 228 m. OKOL.: sběr R. Bláha; 11. 6. 2001. NÁLEZ: keramika. ULOŽ.: M HK př. č. 819/01.
545. NOVÝ BYDŽOV (okr. Hradec Králové)  
KULT.: novověk. LOK.: Hradební ulice, čp. 1467, stavba garáže; ZM 10:13-21-23, 220:257 mm, nadm. výška 232 m. OKOL.: záchranný výzkum P. Květina; 29. 9. 1999. NÁLEZ: keramika. ULOŽ.: M HK př. č. 421/01.
546. NOVÝ BYDŽOV (okr. Hradec Králové)  
KULT.: středověk. LOK.: Revoluční třída, výkop pro telefonní kabel; ZM 10:13-21-23, 218:185 mm, nadm. výška 227 m. OKOL.: sběr J. Benešová; 4. 5. 2001. NÁLEZ: keramika. ULOŽ.: M HK př. č. 60/03.
547. NOVÝ BYDŽOV (okr. Hradec Králové)  
KULT.: středověk, novověk. LOK.: ulice Jana Žižky, parc. č. 2572/3, před čp. 668; ZM 10:13-21-23, 254:229 mm, nadm. výška 228 m. OKOL.: sběr J. Benešová; 18. 5. 2001. NÁLEZ: keramika. ULOŽ.: M HK př. č. 61/03.
548. NOVÝ BYDŽOV (okr. Hradec Králové)  
KULT.: novověk. LOK.: dvůr u čp. 1144, parc. č. 152.; ZM 10:13-21-23, 237:250 mm, nadm. výška 232 m. OKOL.: sběr J. Kalferst; 17. 11. 1998. NÁLEZ: keramika. ULOŽ.: M HK př. č. 419/01.
549. NOVÝ BYDŽOV (okr. Hradec Králové)  
KULT.: pravěk, středověk, novověk. LOK.: osada Metličany, poloha U tří křížů; ZM 10:13-21-23, 380:207 mm, nadm. výška 229 m. OKOL.: sběr J. Hlávko; 14. 5. 2000. NÁLEZ: keramika, kachel, mazanice. ULOŽ.: M HK př. č. 422/01.
550. NOVÝ BYDŽOV (okr. Hradec Králové)  
KULT.: středověk. LOK.: osada Metličany, stavba mycí automobilové linky; ZM 10:13-21-23, 345:230 mm, nadm. výška 238 m. OKOL.: záchranný výzkum R. Bláha; 30. 5. 2000. NÁLEZ: keramika. ULOŽ.: M HK př. č. 423/01.
551. NOVÝ BYDŽOV (okr. Hradec Králové)  
KULT.: pravěk, eneolit, doba hradištní, pozdní středověk, novověk. LOK.: východně od osady Metličany; ZM 10:13-21-23, 390:253 mm, nadm. výška 238 m. OKOL.: sběr J. Hlávko; 23. 9. 2000. NÁLEZ: keramika, broušená industrie. ULOŽ.: M HK př. č. 58/03.
552. NOVÝ BYDŽOV (okr. Hradec Králové)  
KULT.: pravěk, středověk, novověk. LOK.: poloha „U Venturky“, mezi Kralickým potokem a silnicí do Praseku; ZM 10:13-21-24, 025:226 mm, nadm. výška 232 m. OKOL.: sběr J. Hlávko; 5. 11. 1999. NÁLEZ: keramika. ULOŽ.: M HK př. č. 420/01.
553. NOVÝ BYDŽOV (okr. Hradec Králové)  
KULT.: vypíchaná, latén, pozdní doba hradištní, středověk, novověk. LOK.: severovýchodní okraj intravilánu, jižně od cesty vedoucí k „Mlýništi“; ZM 10:13-21-23, 308:310 mm, nadm. výška 226 m. OKOL.: sběr J. Benešová; 21. 3. 2002. NÁLEZ: keramika. ULOŽ.: M HK př. č. 63/03.
554. NOVÝ BYDŽOV (okr. Hradec Králové)  
KULT.: pravěk, neolit, lužická, střední doba hradištní (?), středověk. LOK.: pole mezi Kralickým potokem a státní silnicí do Hradce Králové, na severním úpatí „Chlumu“; ZM 10:13-21-24, 073:240 mm, nadm. výška 237 m. OKOL.: sběr J. Hlávko; 2. 6. 2001. NÁLEZ: keramika, broušená industrie, brousek. ULOŽ.: M HK př. č. 59/03.
555. NOVÝ BYDŽOV (okr. Hradec Králové)  
KULT.: lineární, lengyel, popelnicová pole, slezskoplatěnická, doba hradištní, středověk, novověk. LOK.: severozápadně od Praseku, poloha A; ZM 10:13-21-24, 070:236 mm, nadm. výška 238 m. OKOL.: sběr J. Hlávko; 26. 9. 1999, 1. 10. 1999. NÁLEZ: keramika, broušená industrie. ULOŽ.: M HK př. č. 497, 498/01.
556. NOVÝ BYDŽOV (okr. Hradec Králové)  
KULT.: pravěk, neolit, lineární, popelnicová pole, doba hradištní, středověk. LOK.: severozápadně od Praseku, poloha B; ZM 10:13-21-24, 031:226 mm, nadm. výška 232 m. OKOL.: sběr J. Hlávko; 10. 10. 1999. NÁLEZ: keramika, broušená industrie. ULOŽ.: M HK př. č. 499/01.



557. NOVÝ BYDŽOV (okr. Hradec Králové)  
KULT.: středověk, novověk. LOK.: levý břeh Cidliny, proti mlékárně; ZM 10:13-21-23, 289:310 mm, nadm. výška 230 m. OKOL.: sběr J. Benešová; 21. 3. 2002. NÁLEZ: keramika. ULOŽ.: M HK př. č. 62/03.
558. NOVÝ HRÁDEK (okr. Náchod)  
KULT.: středověk. LOK.: hrad „Frymburk“, interiér věže; ZM 10:14-11-04, 299:010 mm, nadm. výška 550 m. OKOL.: sběr ing. J. Slavík; 14. 11. 1994. NÁLEZ: keramika. ULOŽ.: M HK př. č. 418/01.
559. OBĚDOVICE (okr. Hradec Králové)  
KULT.: lineární, vypíchaná, bošácká, lužická, slezskoplatěnická, pozdní doba hradištní. LOK.: pískovna „Na Požárce“, parc. č. 346/1,2.; ZM 10:13-23-09, 385:212 mm, nadm. výška 230 m. OKOL.: výzkum; J. Kalferst; 29. 8. 1996. NÁLEZ: keramika, mazanice, broušená industrie, štípaná industrie, mazanice, uhlíky. ULOŽ.: M HK př. č. 37/2000.
560. OBĚDOVICE (okr. Hradec Králové)  
KULT.: lineární, vypíchaná, lužická, slezskoplatěnická. LOK.: pískovna „Na Požárce“; ZM 10:13-23-09, 390:201 mm, nadm. výška 228 m. OKOL.: výzkum J. Kalferst; 31. 8. 1997. NÁLEZ: keramika, broušená industrie, štípaná industrie, mazanice, uhlíky. ULOŽ.: M HK př. č. 38/2000.
561. OBĚDOVICE (okr. Hradec Králové)  
KULT.: lineární, vypíchaná, únětická, lužická, slezskoplatěnická. LOK.: „pískovna Na Požárce“; ZM 10:13-23-09, 406:198 mm, nadm. výška 230 m. OKOL.: výzkum J. Benešová, J. Kalferst; 27. 7. 1998. NÁLEZ: keramika, broušená industrie, štípaná industrie, brousky, drtidla, bronzový závěsek. ULOŽ.: M HK př. č. 41/2000.
562. OBĚDOVICE (okr. Hradec Králové)  
KULT.: lineární, vypíchaná, bošácká. LOK.: pískovna „Na Požárce“; ZM 10:13-23-09, 394:213 mm, nadm. výška 230 m. OKOL.: výzkum J. Benešová, J. Kalferst; 30. 9. 1999. NÁLEZ: keramika, drtidla, štípaná industrie, broušená industrie, kameny. ULOŽ.: M HK př. č. 42/2000.
563. OBĚDOVICE (okr. Hradec Králové)  
KULT.: lineární, vypíchaná. LOK.: pískovna „Na Požárce“; ZM 10:13-23-09, 409:014 mm, nadm. výška 231 m. OKOL.: výzkum J. Benešová,  
J. Kalferst; 31. 5. 2000. NÁLEZ: keramika, broušená industrie, štípaná industrie, kameny, drtidla. ULOŽ.: M HK př. č. 45/2000.
564. OBĚDOVICE (okr. Hradec Králové)  
KULT.: neolit. LOK.: pískovna „Na Požárce“, sběr na předpolí pískovny; ZM 10:13-23-09, 385:208 mm, nadm. výška 230 m. OKOL.: sběr J. Kalferst; 21. 6. 1994. NÁLEZ: keramika. ULOŽ.: M HK př. č. 462/01.
565. OBĚDOVICE (okr. Hradec Králové)  
KULT.: lineární, popelnicová pole, novověk. LOK.: pískovna „Na Požárce“, sběr na předpolí pískovny; ZM 10:13-23-09, 385:208 mm, nadm. výška 230 m. OKOL.: sběr J. Kalferst; 22. 2. 1995. NÁLEZ: keramika, broušená industrie, drtidlo. ULOŽ.: M HK př. č. 463/01.
566. OBĚDOVICE (okr. Hradec Králové)  
KULT.: pravěk, neolit. LOK.: pískovna „Na Požárce“, sběr na předpolí pískovny; ZM 10:13-23-09, 425:178 mm, nadm. výška 228 m. OKOL.: sběr D. Vích; 8. 7. 1998. NÁLEZ: keramika, štípaná industrie, mazanice. ULOŽ.: M HK př. č. 464/01.
567. OBĚDOVICE (okr. Hradec Králové)  
KULT.: neolit, novověk. LOK.: pískovna „Na Požárce“, sběr na předpolí pískovny; ZM 10:13-23-09, 440:210 mm, nadm. výška 230 m. OKOL.: sběr D. Vích; 1. 7. 1998. NÁLEZ: keramika, štípaná industrie, drtidlo a olověný přeslen. ULOŽ.: M HK př. č. 465/01.
568. OBĚDOVICE (okr. Hradec Králové)  
KULT.: lineární. LOK.: poloha „Na Požárce“, severovýchodní nároží pískovny; ZM 10:13-23-09, 440:218 mm, nadm. výška 231 m. OKOL.: sběr p. J. Stuchlík; 25. 5. 2001. NÁLEZ: keramika, mazanice, broušená industrie. ULOŽ.: M HK př. č. 466/01.
569. OBĚDOVICE (okr. Hradec Králové)  
KULT.: středověk, novověk. LOK.: tvrziště; ZM 10:13-23-09, 404:105 mm, nadm. výška 230 m. OKOL.: sběr Ing. J. Slavík; 1994. NÁLEZ: keramika. ULOŽ.: M HK př. č. 461/01.
570. OHNIŠŤANY (okr. Hradec Králové)  
KULT.: doba římská, doba hradištní, středověk, novověk. LOK.: naleziště č. 2B, mezi železniční tratí a hřbitovem, severně od polní cesty; ZM 10:13-



21-08, 346:050 mm, nadm. výška 244 m. OKOL.: sběr Archeologický kroužek DDM Hradec Králové; 18. 11. 2000. NÁLEZ: keramika, bronzový zvonec. ULOŽ.: M HK př. č. 39/02.

571. OHNIŠŤANY (okr. Hradec Králové)

KULT.: pravěk, doba hradištní, středověk, novověk. LOK.: naleziště č. 2D, pod hřbitovem; ZM 10:13-21-08, 350:044 mm, nadm. výška 243 m. OKOL.: sběr Archeologický kroužek DDM Hradec Králové; 26. 11. 1994. NÁLEZ: keramika. ULOŽ.: M HK př. č. 594/01.

572. OHNIŠŤANY (okr. Hradec Králové)

KULT.: pravěk, doba římská, doba hradištní, středověk, novověk. LOK.: naleziště č. 2D, pod hřbitovem; ZM 10:13-21-08, 350:044 mm, nadm. výška 243 m. OKOL.: sběr Archeologický kroužek DDM Hradec Králové; 26. 11. 1994. NÁLEZ: keramika, zlomek spony, štípaná industrie. ULOŽ.: M HK př. č. 592/01.

573. OHNIŠŤANY (okr. Hradec Králové)

KULT.: pravěk, neolit, doba římská, doba hradištní, středověk, novověk. LOK.: naleziště č. 2E, pole mezi vesnicí a hřbitovem; ZM 10:13-21-08, 370:057 mm, nadm. výška 248 m. OKOL.: sběr Archeologický kroužek DDM Hradec Králové; 26. 11. 1994. NÁLEZ: keramika, broušená industrie. ULOŽ.: M HK př. č. 593/01.

574. OHNIŠŤANY (okr. Hradec Králové)

KULT.: pravěk, doba římská, doba hradištní, středověk, novověk. LOK.: naleziště č. 2E, pole mezi vesnicí a hřbitovem; ZM 10:13-21-08, 370:057 mm, nadm. výška 248 m. OKOL.: sběr Archeologický kroužek DDM Hradec Králové; 18. 11. 2000. NÁLEZ: keramika, broušená industrie. ULOŽ.: M HK př. č. 40/02.

575. OHNIŠŤANY (okr. Hradec Králové)

KULT.: pravěk, středověk. LOK.: severně od vsi, poloha „Lhotsko“; ZM 10:13-21-08, 445:178 mm, nadm. výška 256 m. OKOL.: sběr Archeologický kroužek DDM Hradec Králové; 10. 4. 1985. NÁLEZ: keramika. ULOŽ.: M HK př. č. 656/01.

576. OCHOZ U NASAVRK (okr. Chrudim)

KULT.: středověk. LOK.: hrad „Strádov“; ZM 10:13-44-03, 168:296 mm, nadm. výška 370 m. OKOL.: sběr Archeologický kroužek DDM Hradec Králové; 27. 6. 1995. NÁLEZ: keramika. ULOŽ.: M HK př. č. 647/01.

577. OLEŠNICE V ORLICKÝCH HORÁCH (okr. Rychnov nad Kněžnou)

KULT.: středověk. LOK.: katastr. OKOL.: sběr B. Dragoun; 15. 7. 1989. NÁLEZ: keramika. ULOŽ.: M HK př. č. 467/01.

578. OPATOVICE NAD LABEM (okr. Pardubice)

KULT.: slezskoplatěnická, latén. LOK.: poloha „Na dílcích“, pískovna ZD Kříčeň, parc. č. 1516/2; ZM 10:13-24-13, 039:270 mm, nadm. výška 226 m. OKOL.: výzkum AO MVČ HK; 8. 11.– 5. 12. 2000. NÁLEZ: keramika, mazanice, zvířecí kosti, uhlíky, Fe předmět. ULOŽ.: M HK př. č. 403/01.

579. OPATOVICE NAD LABEM (okr. Pardubice)

KULT.: slezskoplatěnická, latén. LOK.: poloha „Na dílcích“, pískovna ZD Kříčeň, parc. č. 1516/2; ZM 10:13-24-13, 037:277 mm, nadm. výška 225 m. OKOL.: výzkum AO MVČ HK; květen – červenec 2001. NÁLEZ: keramika, mazanice, kameny, kosti, uhlíky, štípaná industrie. ULOŽ.: M HK př. č. 831/01.

580. OPOČNO (okr. Rychnov nad Kněžnou)

KULT.: pravěk. LOK.: u mlékámy; ZM 10:14-11-17, 250:230 mm, nadm. výška 280 m. OKOL.: sběr J. Boček; 8. 2. 1990. NÁLEZ: keramika. ULOŽ.: M HK př. č. 457/01.

581. OPOČNO (okr. Rychnov nad Kněžnou)

KULT.: novověk. LOK.: na severní straně čp. 273; ZM 10:14-11-17, 336:212 mm, nadm. výška 293 m. OKOL.: sběr ing. J. Slavík; 3. 3. 1994. NÁLEZ: keramika. ULOŽ.: M HK př. č. 459/01.

582. OPOČNO (okr. Rychnov nad Kněžnou)

KULT.: lužická. LOK.: pole na severní straně silnice do Královy Lhoty, poloha „Ořechová“; ZM 10:14-11-17, 271:233 mm, nadm. výška 280 m. OKOL.: sběr J. Boček; 17. 12. 1987. NÁLEZ: keramika. ULOŽ.: M HK př. č. 456/01.

583. OPOČNO (okr. Rychnov nad Kněžnou)

KULT.: středověk, novověk. LOK.: východní svah zámeckého kopce; ZM 10:14-11-17, 397:126 mm, nadm. výška 320 m. OKOL.: sběr Ing. J. Slavík; 18. 9. 1992. NÁLEZ: keramika. ULOŽ.: M HK př. č. 458/01.



584. OSIČKY (okr. Hradec Králové)  
KULT.: pravěk, doba hradištní. LOK.: těžební stěna hlínku cihelny; ZM 10:13-24-11, 120:267 mm, nadm. výška 258 m. OKOL.: sběr J. Kalferst, V. Vokolek; 8. 4. 1991. NÁLEZ: narušený objekt, keramika. ULOŽ.: M HK př. č. 469/01.
585. OSIČKY (okr. Hradec Králové)  
KULT.: středověk, novověk. LOK.: intravilán; ZM 10:13-24-11, 120:297 mm, nadm. výška 268 m. OKOL.: sběr K. Kožíšková; 15. 8. 2002. NÁLEZ: keramika. ULOŽ.: M HK př. č. 28/03.
586. OSTROMĚŘ (okr. Jičín)  
KULT.: pravěk, mladší doba hradištní, pozdní doba hradištní, středověk. LOK.: poloha „Na zámkách“ – akropole hradiště; ZM 10:13-21-04, 227:252 mm, nadm. výška 288 m. OKOL.: výzkum J. Kalferst, J. Sigl; 1. 8. 1984. NÁLEZ: střepey, přeslen, bronz, železo, železná struska, mazanice, štípaná industrie, kameny, uhlíky, zvířecí kosti. ULOŽ.: M HK př. č. 14/2000.
587. OSTROMĚŘ (okr. Jičín)  
KULT.: popelnicová pole, doba hradištní. LOK.: poloha „Na zámkách“ – akropole hradiště; ZM 10:13-21-04, 227:252 mm, nadm. výška 288 m. OKOL.: výzkum; J. Sigl; 30. 9. 1989. NÁLEZ: keramika, zvířecí kosti, štípaná industrie. ULOŽ.: M HK př. č. 23/2000.
588. OSTROMĚŘ (okr. Jičín)  
KULT.: popelnicová pole, doba hradištní. LOK.: poloha „Na zámkách“ – akropole hradiště; ZM 10:13-21-04, 227:252 mm, nadm. výška 288 m. OKOL.: výzkum; J. Sigl; 31. 8. 1990. NÁLEZ: keramika, zvířecí kosti, skleněný korálek. ULOŽ.: M HK př. č. 26/2000.
589. OSTROMĚŘ (okr. Jičín)  
KULT.: středověk. LOK.: kopec naproti nádraží; ZM 10:13-21-04, 175:092 mm, nadm. výška 270 m. OKOL.: sběr S. Vencl, V. Vokolek; září 1964. NÁLEZ: keramika. ULOŽ.: M HK př. č. 460/01.
590. OSTŘEŠANY (okr. Pardubice)  
KULT.: lužická. LOK.: cihelna, na těžební stěně hlínku; ZM 10:13-42-08, 041:096 mm, nadm. výška 270 m. OKOL.: sběr M. Vávra; 19. 9. 1972. NÁLEZ: objekt, keramika. ULOŽ.: M HK př. č. 468/01.
591. OSTŘETÍN (okr. Pardubice)  
KULT.: středověk. LOK.: poloha „Na hradcích“; ZM 10:14-13-21, 290:207 mm, nadm. výška 335 m. OKOL.: sběr J. Sigl, V. Vokolek; 13. 8. 1993. NÁLEZ: hrádek „Věžiště“, keramika. ULOŽ.: M HK př. č. 455/01.
592. PARDUBICE  
KULT.: novověk. LOK.: zámek, severovýchodní rondel; ZM 10:13-42-02, 369:304 mm, nadm. výška 216 m. OKOL.: sběr ing. J. Slavík; 27. 2. 1997. NÁLEZ: keramika. ULOŽ.: M HK př. č. 494/01.
593. PAŘEZSKÁ LHOTA (okr. Jičín)  
KULT.: středověk. LOK.: hrad „Pařez“; ZM 10:03-34-15, 139:213 mm, nadm. výška 362 m. OKOL.: sběr M. Kuchařík; 9. 6. 2001. NÁLEZ: keramika, železo. ULOŽ.: M HK př. č. 505/01.
594. PECKA (okr. Jičín)  
KULT.: středověk, novověk. LOK.: hrad „Pecka“, severozápadní svah hradištního kopce; ZM 10:03-43-15, 092:230 mm, nadm. výška 450 m. OKOL.: sběr D. Vích; 27. 8. 1997. NÁLEZ: zlomek kachle. ULOŽ.: M HK př. č. 471/01.
595. PĚČÍN (okr. Rychnov nad Kněžnou)  
KULT.: středověk. LOK.: hrad; ZM 10:14-14-07, 027:113 mm, nadm. výška 474 m. OKOL.: sběr B. Dragoun; 30. 4. 1988. NÁLEZ: mazanice, maltovina. ULOŽ.: M HK př. č. 516/01.
596. PEKLA (okr. Svitavy)  
KULT.: mezolit. LOK.: naleziště č. 7D, západní hrana ostrožny severně od vsi, parc. č. 1274 – severozápadní roh; ZM 10:14-31-19, 084:148 mm, nadm. výška 288 m. OKOL.: sběr D. Vích; 13. 12. 1997. NÁLEZ: štípaná industrie. ULOŽ.: M HK př. č. 5/2000.
597. PETROVICE NAD ORLICÍ (okr. Rychnov nad Kněžnou)  
KULT.: novověk. LOK.: za hospodou; ZM 10:14-13-06, 368:201 mm, nadm. výška 246 m. OKOL.: sběr K. Krejza, M. Kuchařík; 8. 4. 1995. NÁLEZ: keramika. ULOŽ.: M HK př. č. 532/01.
598. PILNÍKOV (okr. Trutnov)  
KULT.: novověk. LOK.: výkop septiku před čp. 211; ZM 10:03-44-03, 087:036 mm, nadm. výška 353 m. OKOL.: výzkum J. Sigl, B. Dragoun;



30. 7. 1992. NÁLEZ: keramika, zvířecí kosti, uhlíky, pecky. ULOŽ.: M HK př. č. 495/01.
599. PÍSEK (okr. Hradec Králové)  
KULT.: pravěk, středověk, novověk. LOK.: východně od dvora „Ostrov“; ZM 10:13-23-08, 285:111 mm, nadm. výška 220 m. OKOL.: sběr Archeologický kroužek DDM Hradec Králové; 20. 3. 1993. NÁLEZ: keramika, otloukač. ULOŽ.: M HK př. č. 646/01.
600. PLAČICE (okr. Hradec Králové)  
KULT.: popelnicová pole, středověk. LOK.: duna u náhonu; ZM 10:13-24-07, 370:338 mm, nadm. výška 228 m. OKOL.: sběr M. Kuchařík; 24. 3. 1995. NÁLEZ: keramika. ULOŽ.: M HK př. č. 510/01.
601. PLAČICE (okr. Hradec Králové)  
KULT.: pravěk, neolit, lineární, středověk, novověk. LOK.: duna u náhonu; ZM 10:13-24-07, 370:338 mm, nadm. výška 228 m. OKOL.: sběr M. Kuchařík; 9. 9. 1995. NÁLEZ: keramika, broušená industrie, štípaná industrie, drtidlo. ULOŽ.: M HK př. č. 514/01.
602. PLAČICE (okr. Hradec Králové)  
KULT.: pravěk, neolit, středověk, novověk. LOK.: poloha „Na pískách“; ZM 10:13-24-07, 357:366 mm, nadm. výška 280 m. OKOL.: sběr M. Kuchařík; 9. 3. 1995. NÁLEZ: keramika, štípaná industrie, broušená industrie. ULOŽ.: M HK př. č. 508/01.
603. PLAČICE (okr. Hradec Králové)  
KULT.: pravěk, středověk. LOK.: poloha „Nad svodnicí“; ZM 10:13-24-02, 301:039 mm, nadm. výška 236 m. OKOL.: sběr M. Kuchařík, M. Párák; 28. 10. 1994. NÁLEZ: keramika, štípaná industrie. ULOŽ.: M HK př. č. 507/01.
604. PLAČICE (okr. Hradec Králové)  
KULT.: pravěk, středověk, novověk. LOK.: poloha „Nad svodnicí“; ZM 10:13-24-02, 301:039 mm, nadm. výška 236 m. OKOL.: sběr M. Kuchařík; 24. 3. , 9. 9. 1995, 15. 9. 1996. NÁLEZ: keramika, štípaná industrie. ULOŽ.: M HK př. č. 511, 513, 515/01.
605. PLAČICE (okr. Hradec Králové)  
KULT.: středověk, novověk. LOK.: poloha „Za humny“; ZM 10:13-24-02, 267:046 mm, nadm. výška 242 m. OKOL.: sběr M. Kuchařík; 20. 5. 1995. NÁLEZ: keramika. ULOŽ.: M HK př. č. 512/01.
606. PLAČICE (okr. Hradec Králové)  
KULT.: pravěk, paleolit (?), středověk. LOK.: poloha u „Labského náhonu“; ZM 10:13-24-07, 400:378 mm, nadm. výška 229 m. OKOL.: sběr M. Kuchařík; 24. 3. 1995. NÁLEZ: keramika, štípaná industrie. ULOŽ.: M HK př. č. 509/01.
607. PLAČICE (okr. Hradec Králové),  
KULT.: neolit. LOK.: poloha „Olšiny“; ZM 10:13-24-07, 420:353 mm, nadm. výška 227 m. OKOL.: dar dr. F. Pyšný, Hradec Králové 2002. NÁLEZ: broušená industrie. ULOŽ.: M HK př. č. 9/03.
608. PLOTIŠTĚ NAD LABEM (okr. Hradec Králové)  
KULT.: neolit, únětická. LOK.: naleziště 1, poloha „Na Přímských“; ZM 10:13-22-23, 108:357 mm, nadm. výška 257 m. OKOL.: výzkum; V. Vokolek; 30. 9. 1989. NÁLEZ: keramika, štípaná industrie, nádoba. ULOŽ.: M HK př. č. 22/2000.
609. PLOTIŠTĚ NAD LABEM (okr. Hradec Králové)  
KULT.: neolit. LOK.: naleziště 1, „Na Přímských“; ZM 10:13-22-23, 111:356 mm, nadm. výška 257 m. OKOL.: výzkum; V. Vokolek; 31. 7. 1990. NÁLEZ: keramika, mazanice. ULOŽ.: M HK př. č. 25/2000.
610. PLOTIŠTĚ NAD LABEM (okr. Hradec Králové)  
KULT.: pravěk. LOK.: naleziště 1, poloha „Na Přímských“; ZM 10:13-22-23, 112:362 mm, nadm. výška 254 m. OKOL.: sběr D. Vích; 1. 3. 1991. NÁLEZ: zlomek drtidla. ULOŽ.: M HK př. č. 766/01.
611. PLOTIŠTĚ NAD LABEM (okr. Hradec Králové)  
KULT.: pravěk, vypíchaná. LOK.: naleziště 1, poloha „Na Přímských“; ZM 10:13-22-23, 115:350 mm, nadm. výška 252 m. OKOL.: sběr D. Vích; 19. 3. 1994. NÁLEZ: keramika, štípaná industrie. ULOŽ.: M HK př. č. 752/01.
612. PLOTIŠTĚ NAD LABEM (okr. Hradec Králové)  
KULT.: pravěk, eneolit. LOK.: naleziště 1, poloha „Na Přímských“; ZM 10:13-22-23, 115:350 mm, nadm. výška 252 m. OKOL.: sběr D. Vích; 11. 10. 1994. NÁLEZ: keramika, štípaná industrie. ULOŽ.: M HK př. č. 753/01.



613. PLOTIŠTĚ NAD LABEM (okr. Hradec Králové)  
KULT.: pravěk. LOK.: naleziště 1, poloha „Na Přímských“; ZM 10:13-22-23, 120:353 mm, nadm. výška 252 m. OKOL.: sběr D. Vích; 27. 2. 1997. NÁLEZ: orbou narušený žárový hrob, keramika, přepálené kosti. ULOŽ.: M HK př. č. 755/01.
614. PLOTIŠTĚ NAD LABEM (okr. Hradec Králové)  
KULT.: pravěk, doba římská. LOK.: naleziště 1, poloha „Na Přímských“; ZM 10:13-22-23, 133:303 mm, nadm. výška 248 m. OKOL.: sběr D. Vích; 19. 3. 1994. NÁLEZ: keramika, štípaná industrie. ULOŽ.: M HK př. č. 762/01.
615. PLOTIŠTĚ NAD LABEM (okr. Hradec Králové)  
KULT.: pravěk. LOK.: naleziště 1, poloha „Na Přímských“; ZM 10:13-22-23, 135:339 mm, nadm. výška 244 m. OKOL.: sběr D. Vích; 25. 10. 1994. NÁLEZ: keramika. ULOŽ.: M HK př. č. 754/01.
616. PLOTIŠTĚ NAD LABEM (okr. Hradec Králové)  
KULT.: pravěk, novověk. LOK.: naleziště 1, poloha „Na Přímských“; ZM 10:13-22-23, 130:340 mm, nadm. výška 244 m. OKOL.: sběr J. Kalferst; 17. 11. 1998. NÁLEZ: keramika, štípaná industrie. ULOŽ.: M HK př. č. 750/01.
617. PLOTIŠTĚ NAD LABEM (okr. Hradec Králové)  
KULT.: pravěk, doba římská, doba hradištní, novověk. LOK.: poloha „Na Přímských“; ZM 10:13-22-23, 140:289 mm, nadm. výška 248 m. OKOL.: sběr D. Vích; 11. 10. 1994. NÁLEZ: keramika, štípaná industrie, zlomek drtidla. ULOŽ.: M HK př. č. 760/01.
618. PLOTIŠTĚ NAD LABEM (okr. Hradec Králové)  
KULT.: pravěk, středověk, novověk. LOK.: jižně od naleziště 1, poloha „Na Přímských“, jižně od polní cesty; ZM 10:13-22-23, 140:316 mm, nadm. výška 250 m. OKOL.: sběr J. Kalferst; 17. 11. 1998. NÁLEZ: keramika, mazanice, štípaná industrie. ULOŽ.: M HK př. č. 751/01.
619. PLOTIŠTĚ NAD LABEM (okr. Hradec Králové)  
KULT.: pravěk, věteřovská, středověk, novověk. LOK.: naleziště 2, mezi státní silnicí a hospodářskými budovami ZD; ZM 10:13-22-23, 035:230 mm, nadm. výška 248 m. OKOL.: sběr D. Vích; 7. 4. 1995. NÁLEZ: keramika, štípaná industrie. ULOŽ.: M HK př. č. 765/01.

620. PLOTIŠTĚ NAD LABEM (okr. Hradec Králové)  
KULT.: pravěk, neolit, latén, středověk (13. stol.). LOK.: naleziště 2, východně od hospodářských budov ZD; ZM 10:13-22-23, 060:219 mm, nadm. výška 237 m. OKOL.: sběr D. Vích; 30. 9. 1996. NÁLEZ: keramika, broušená industrie. ULOŽ.: M HK př. č. 757/01.
621. PLOTIŠTĚ NAD LABEM (okr. Hradec Králové)  
KULT.: pravěk, únětická, latén, doba hradištní, středověk. LOK.: naleziště 2, východně od hospodářských budov ZD; ZM 10:13-22-23, 060:219 mm, nadm. výška 237 m. OKOL.: sběr D. Vích; 27. 4. 1995. NÁLEZ: keramika, štípaná industrie. ULOŽ.: M HK př. č. 756/01.
622. PLOTIŠTĚ NAD LABEM (okr. Hradec Králové)  
KULT.: středověk. LOK.: jižně od hřbitova, na levém břehu Melounky; ZM 10:13-22-23, 076:223 mm, nadm. výška 242 m. OKOL.: sběr M. Kuchařík; 7. 4. 1996. NÁLEZ: keramika. ULOŽ.: M HK př. č. 744/01.
623. PLOTIŠTĚ NAD LABEM (okr. Hradec Králové)  
KULT.: středověk, novověk. LOK.: jižně od kostela, na levém břehu Melounky; ZM 10:13-22-23, 080:219 mm, nadm. výška 242 m. OKOL.: sběr M. Kuchařík; 7. 4. 1996. NÁLEZ: keramika. ULOŽ.: M HK př. č. 743/01.
624. PLOTIŠTĚ NAD LABEM (okr. Hradec Králové)  
KULT.: pravěk, latén, středověk. LOK.: pole severně od hospodářského areálu ZD na pravém břehu Melounky; ZM 10:13-22-23, 060:237 mm, nadm. výška 240 m. OKOL.: sběr D. Vích; 7. 4. 1995. NÁLEZ: keramika. ULOŽ.: M HK př. č. 763/01.
625. PLOTIŠTĚ NAD LABEM (okr. Hradec Králové)  
KULT.: pravěk, doba hradištní, středověk. LOK.: pravý břeh Melounky; ZM 10:13-22-23, 070:220 mm, nadm. výška 240 m. OKOL.: sběr D. Vích; 27. 4. 1995. NÁLEZ: keramika. ULOŽ.: M HK př. č. 764/01.
626. PLOTIŠTĚ NAD LABEM (okr. Hradec Králové)  
KULT.: pravěk, vypíchaná, starší a střední doba hradištní, středověk. LOK.: poloha „Součkovské“; ZM 10:13-22-23, 062:198 mm, nadm. výška 247 m. OKOL.: sběr D. Vích; 27. 4. 1995. NÁLEZ: keramika, štípaná industrie, otloukač. ULOŽ.: M HK př. č. 761/01.



627. PLOTIŠTĚ NAD LABEM (okr. Hradec Králové)  
KULT.: pravěk, středověk, novověk. LOK.: poloha „Za Metelkou“; ZM 10:13–22–23, 065:100 mm, nadm. výška 236 m. OKOL.: sběr T. Kučera, M. Bukovská; 18. 8. 1999. NÁLEZ: keramika, mazanice. ULOŽ.: M HK př. č. 749/01.
628. PLOTIŠTĚ NAD LABEM (okr. Hradec Králové)  
KULT.: novověk. LOK.: Bekova ulice, ve výkopu Telecomu; ZM 10:13–22–23, 095:074 mm, nadm. výška 240 m. OKOL.: sběr M. Kuchařík; 2. 9. 1996. NÁLEZ: keramika. ULOŽ.: M HK př. č. 740/01.
629. PLOTIŠTĚ NAD LABEM (okr. Hradec Králové)  
KULT.: středověk. LOK.: Cimlerova ulice, u čp. 30 při stavbě kravína severně od domu; ZM 10:13–22–23, 098:222 mm, nadm. výška 240 m. OKOL.: dar; p. M. Starý; 21. 5. 1992. NÁLEZ: keramika, železo, mazanice, zvířecí kosti. ULOŽ.: M HK př. č. 748/01.
630. PLOTIŠTĚ NAD LABEM (okr. Hradec Králové)  
KULT.: novověk. LOK.: Husitská ulice, výkop Telecomu; ZM 10:13–22–23, 098:059 mm, nadm. výška 233 m. OKOL.: sběr M. Kuchařík; 2. 9. 1996. NÁLEZ: keramika, železo. ULOŽ.: M HK př. č. 741/01.
631. PLOTIŠTĚ NAD LABEM (okr. Hradec Králové)  
KULT.: pravěk. LOK.: severovýchodně od kostela, východně od ulice P. Jilemnického; ZM 10:13–22–23, 112:247 mm, nadm. výška 240 m. OKOL.: sběr D. Vích; 11. 10. 1994. NÁLEZ: keramika. ULOŽ.: M HK př. č. 758/01.
632. PLOTIŠTĚ NAD LABEM (okr. Hradec Králové)  
KULT.: pravěk (doba římská). LOK.: severovýchodně od kostela, východně od ulice P. Jilemnického; ZM 10:13–22–23, 112:247 mm, nadm. výška 240 m. OKOL.: sběr D. Vích; 7. 4. 1995. NÁLEZ: fragment rukojeti bronzové nádoby. ULOŽ.: M HK př. č. 759/01.
633. PLOTIŠTĚ NAD LABEM (okr. Hradec Králové)  
KULT.: středověk, novověk. LOK.: ulice Petra Jilemnického, před čp. 416; ZM 10:13–22–23, 086:186 mm, nadm. výška 239 m. OKOL.: sběr M. Kuchařík; 2. 9. 1996. NÁLEZ: keramika, železo. ULOŽ.: M HK př. č. 742/01.

634. PLOTIŠTĚ NAD LABEM (okr. Hradec Králové)  
KULT.: pravěk, středověk. LOK.: ulice Petra Jilemnického, mezi čp. 35 a 39; ZM 10:13–22–23, 142:303 mm, nadm. výška 250 m. OKOL.: sběr M. Kuchařík; 7. 4. 1996. NÁLEZ: keramika. ULOŽ.: M HK př. č. 746/01.
635. PLOTIŠTĚ NAD LABEM (okr. Hradec Králové)  
KULT.: pravěk, doba římská, středověk, novověk. LOK.: ulice Petra Jilemnického, u čp. 31; ZM 10:13–22–23, 140:282 mm, nadm. výška 248 m. OKOL.: sběr M. Kuchařík; 7. 4. 1996. NÁLEZ: keramika, železo. ULOŽ.: M HK př. č. 747/01.
636. PLOTIŠTĚ NAD LABEM (okr. Hradec Králové)  
KULT.: pravěk, středověk, novověk. LOK.: ulice Petra Jilemnického, západně od čp. 73 a 75; ZM 10:13–22–23, 115:242 mm, nadm. výška 240 m. OKOL.: sběr M. Kuchařík; 7. 4. 1996. NÁLEZ: keramika. ULOŽ.: M HK př. č. 745/01.
637. POČÁPLY (okr. Pardubice)  
KULT.: pravěk, středověk. LOK.: u západního okraje katastru na hranici intravilánu Sezemic; ZM 10:13–24–23, 353:189 mm, nadm. výška 226 m. OKOL.: sběr J. Sigl, V. Vokolek; 30. 8. 1993. NÁLEZ: keramika, zlomek kachle. ULOŽ.: M HK př. č. 570/01.
638. PODHRADÍ U JIČÍNA (okr. Jičín)  
KULT.: pravěk, středověk. LOK.: areál hradu „Veliš“; ZM 10:03–34–25, 416:303 mm, nadm. výška 361 m. OKOL.: sběr M. Kuchařík; 31. 8. 1996. NÁLEZ: keramika, prejz. ULOŽ.: M HK př. č. 682/01.
639. PODHRADÍ U JIČÍNA (okr. Jičín)  
KULT.: pravěk, neolit. LOK.: jižně od vsi na západ od sadu za cestou; ZM 10:03–34–25, 407:270 mm, nadm. výška 342 m. OKOL.: sběr M. Kuchařík; 31. 8. 1996. NÁLEZ: keramika, broušená industrie, štípaná industrie. ULOŽ.: M HK př. č. 683/01.
640. PODHRADÍ V ŽELEZNÝCH HORÁCH (okr. Chrudim)  
KULT.: středověk, novověk. LOK.: hrad „Lichnice“, narušený terén mezi barbakánem a bránou; ZM 10:13–41–24, 431:019 mm, nadm. výška 508 m. OKOL.: sběr D. Vích; 31. 7. 1995. NÁLEZ: keramika, Fe. ULOŽ.: M HK př. č. 312/01.



641. PODKOST (okr. Jičín)

KULT.: středověk. LOK.: údolí pod „Kozlovem“, vlevo u cesty, cca 200 m severozápadně od hradu „Kost“; ZM 10:03–34–13, 065:368 mm, nadm. výška 299 m. OKOL.: sběr P. Kracík, M. Kuchařík; 30. 8. 1996. NÁLEZ: keramika, mazanice. ULOŽ.: M HK př. č. 596/01.

642. PODLAŽICE (okr. Chrudim)

KULT.: slezskoplatěnická, latén, doba římská, střední doba hradištní, středověk, novověk. LOK.: naleziště č. 2, pole u vodárenských pramenů; ZM 10:13–42–25, 220:227 mm, nadm. výška 282 m. OKOL.: dar; p. J. Ročeň, Podlažice; 1960–1980. NÁLEZ: keramika, podkovy. ULOŽ.: M HK př. č. 480–483/01.

643. POHŘEBAČKA (okr. Pardubice)

KULT.: pravěk, středověk. LOK.: levý břeh vodoteče v poloze „Na Bahnech“; ZM 10:13–24–07, 350:170 mm, nadm. výška 227 m. OKOL.: sběr V. Vokolek; 15. 4. 1964. NÁLEZ: keramika, otloukač. ULOŽ.: M HK př. č. 506/01.

644. POLÁNKY NAD DĚDINOU (okr. Hradec Králové)

KULT.: pravěk, lužická, středověk. LOK.: za čp. 1; ZM 10:14–11–21, 262:050 mm, nadm. výška 249 m. OKOL.: sběr B. Dragoun; 2. 4. 1988. NÁLEZ: keramika, mazanice, štípaná industrie. ULOŽ.: M HK př. č. 500/01.

645. POLIČKA (okr. Svitavy)

KULT.: středověk. LOK.: bašta za čp. 131, stav. parc. 112, severovýchodně od kostela, průchod z ochozu a interiér; ZM 10:14–33–25, 010:091 mm, nadm. výška 556 m. OKOL.: sběr D. Vích; 23. 8. 2000. NÁLEZ: keramika. ULOŽ.: M HK př. č. 8/03.

646. POLIČKA (okr. Svitavy)

KULT.: středověk. LOK.: roh Masarykovy ulice a ulice Na bídě, proti čp. 11; ZM 10:14–33–25, 038:083 mm, nadm. výška 550 m. OKOL.: sběr D. Vích; 10. 7. 1994. NÁLEZ: keramika. ULOŽ.: M HK př. č. 529/01.

647. POPOVICE (okr. Hradec Králové)

KULT.: pravěk, novověk. LOK.: poloha „U božích muk“; ZM 10:13–22–21, 130:263 mm, nadm. výška 267 m. OKOL.: sběr D. Vích; 23. 10. 1996. NÁLEZ: keramika. ULOŽ.: M HK př. č. 493/01.

648. POTŠTEJN (okr. Rychnov nad Kněžnou)

KULT.: středověk. LOK.: areál hradu; ZM 10:14–13–25, 338:318 mm, nadm. výška 443 m. OKOL.: sběr Ing. J. Slavík; 24. 8. 1994. NÁLEZ: keramika. ULOŽ.: M HK př. č. 522/01.

649. POTŠTEJN (okr. Rychnov nad Kněžnou)

KULT.: středověk, novověk. LOK.: areál hradu, klenební zásyp 5. brány; ZM 10:14–13–25, 338:318 mm, nadm. výška 443 m. OKOL.: sběr Ing. J. Slavík; X. 1994. NÁLEZ: keramika. ULOŽ.: M HK př. č. 526/01.

650. POTŠTEJN (okr. Rychnov nad Kněžnou)

KULT.: středověk. LOK.: areál hradu; ZM 10:14–13–25, 338:318 mm, nadm. výška 443 m. OKOL.: sběr Ing. J. Slavík; 2. 11. 1994. NÁLEZ: keramika. ULOŽ.: M HK př. č. 527/01.

651. POTŠTEJN (okr. Rychnov nad Kněžnou)

KULT.: středověk. LOK.: areál hradu; ZM 10:14–13–25, 338:318 mm, nadm. výška 443 m. OKOL.: sběr Ing. J. Slavík; 1996. NÁLEZ: keramika. ULOŽ.: M HK př. č. 528/01.

652. POTŠTEJN (okr. Rychnov nad Kněžnou)

KULT.: středověk. LOK.: areál hradu, vně bašty u kaple Sv. schodů; ZM 10:14–13–25, 333:313 mm, nadm. výška 433 m. OKOL.: sběr Ing. J. Slavík; 25. 8. 1994. NÁLEZ: keramika. ULOŽ.: M HK př. č. 525/01.

653. POTŠTEJN (okr. Rychnov nad Kněžnou)

KULT.: středověk, novověk. LOK.: hradní návrší, na opyši východně od hradu; ZM 10:14–13–25, 378:295 mm, nadm. výška 350 m. OKOL.: sběr Ing. J. Slavík; 24. 8. 1994. NÁLEZ: údajná obléhací bašta, keramika. ULOŽ.: M HK př. č. 523/01.

654. POTŠTEJN (okr. Rychnov nad Kněžnou)

KULT.: středověk. LOK.: hradní návrší, na pěšině na opyši východně od hradu, před tzv. baštou; ZM 10:14–13–25, 372:303 mm, nadm. výška 360 m. OKOL.: sběr Ing. J. Slavík; 18. 3. 1994. NÁLEZ: keramika (střep). ULOŽ.: M HK př. č. 521/01.

655. POTŠTEJN (okr. Rychnov nad Kněžnou)

KULT.: novověk. LOK.: hradní návrší, na pěšině na opyši východně od hradu, před obléhací baštou; ZM 10:14–13–25, 372:303 mm, nadm.



- výška 360 m. OKOL.: sběr Ing. J. Slavík; 24. 8. 1994. NÁLEZ: keramika. ULOŽ.: M HK př. č. 524/01.
656. POUCHOV (okr. Hradec Králové)  
KULT.: středověk. LOK.: parc. č. 158, z průkopu; ZM 10:13-22-23, 470:210 mm, nadm. výška 234 m. OKOL.: sběr M. Buranský, R. Tichý, 1985. NÁLEZ: keramika. ULOŽ.: M HK př. č. 530/01.
657. POUCHOV (okr. Hradec Králové)  
KULT.: novověk. LOK.: poloha „U rybníčku“; ZM 10:13-22-23, 428:222 mm, nadm. výška 239 m. OKOL.: sběr M. Kuchařík; 13. 5. 1995. NÁLEZ: keramika. ULOŽ.: M HK př. č. 531/01.
658. PRACHOVICE (okr. Pardubice)  
KULT.: pravěk. LOK.: poloha „Doubrovský“; ZM 10:13-42-05, 162:082 mm, nadm. výška 231 m. OKOL.: sběr D. Vích; 25. 8. 1998. NÁLEZ: keramika. ULOŽ.: M HK př. č. 492/01.
659. PROSEČ U SEČE (okr. Chrudim)  
KULT.: středověk. LOK.: hrad „Oheb“; ZM 10:13-43-10, 429:264 mm, nadm. výška 524 m. OKOL.: sběr D. Vích; 21. 7. 1995. NÁLEZ: keramika. ULOŽ.: M HK př. č. 503/01.
660. PROSEČ U SEČE (okr. Chrudim)  
KULT.: středověk. LOK.: hrad „Oheb“, jádro hradu; ZM 10:13-43-10, 429:264 mm, nadm. výška 524 m. OKOL.: sběr M. Kuchařík, O. Levínský; 18. 6. 1997. NÁLEZ: keramika. ULOŽ.: M HK př. č. 504/01.
661. PŘEDHRADÍ (okr. Chrudim)  
KULT.: novověk. LOK.: mezi zahradami čp. 99 a 68, průkop Telecomu, z výhozu zeminy; ZM 10:14-33-06, 297:254 mm, nadm. výška 441 m. OKOL.: sběr R. Bláha, P. Hejhal, J. Sigl; 25. 4. 2000. NÁLEZ: keramika. ULOŽ.: M HK př. č. 470/01.
662. PŘEDMĚŘICE NAD LABEM (okr. Hradec Králové)  
KULT.: vypíchaná. LOK.: jižně od Honkeho cihelny; ZM 10:13-22-18, 146:076 mm, nadm. výška 252 m. OKOL.: sběr R. Bláha; 7. 11. 1997. NÁLEZ: keramika. ULOŽ.: M HK př. č. 475/01.

663. PŘEDMĚŘICE NAD LABEM (okr. Hradec Králové)  
KULT.: zvoncovité poháry. LOK.: naleziště č. 2, severovýchodně od areálu ZD Předměřice; ZM 10:13-22-18, 153:142 mm, nadm. výška 254 m. OKOL.: sběr D. Vích; 30. 9. 1996. NÁLEZ: štípaná industrie. ULOŽ.: M HK př. č. 474/01.
664. PŘEDMĚŘICE NAD LABEM (okr. Hradec Králové)  
KULT.: paleolit, neolit, vypíchaná, slezskoplatěnická. LOK.: naleziště č. 2, severovýchodně od areálu ZD Předměřice; ZM 10:13-22-18, 161:132 mm, nadm. výška 252 m. OKOL.: sběr D. Vích; 27. 2. 1997. NÁLEZ: keramika, štípaná industrie, broušená industrie. ULOŽ.: M HK př. č. 477/01.
665. PŘEDMĚŘICE NAD LABEM (okr. Hradec Králové)  
KULT.: paleolit, neolit, lineární, vypíchaná, latén(?), střední doba hradištní, mladší doba hradištní, středověk. LOK.: naleziště č. 2, severovýchodně od areálu ZD Předměřice; ZM 10:13-22-18, 161:132 mm, nadm. výška 252 m. OKOL.: sběr D. Vích; 3. 5. 1995. NÁLEZ: keramika, broušená industrie, štípaná industrie, drtidlo. ULOŽ.: M HK př. č. 479/01.
666. PŘEDMĚŘICE NAD LABEM (okr. Hradec Králové)  
KULT.: neolit, lineární, vypíchaná, středověk, novověk. LOK.: naleziště č. 3A, západní okraj intravilánu; ZM 10:13-22-18, 150:158 mm, nadm. výška 250 m. OKOL.: sběr Archeologický kroužek DDM Hradec Králové; 7. 11. 1997. NÁLEZ: naorané objekty (objekt A – G), keramika, drtidlo, štípaná industrie, brousek. ULOŽ.: M HK př. č. 478, 584/01.
667. PŘEDMĚŘICE NAD LABEM (okr. Hradec Králové)  
KULT.: lineární, středověk. LOK.: pole jižně od pískovny; ZM 10:13-22-18, 260:036 mm, nadm. výška 241 m. OKOL.: sběr Archeologický kroužek DDM Hradec Králové; 13. 4. 1991. NÁLEZ: keramika. ULOŽ.: M HK př. č. 595/01.
668. PŘEDMĚŘICE NAD LABEM (okr. Hradec Králové)  
KULT.: lineární, vypíchaná. LOK.: pole na západním okraji intravilánu, při hranicích s k.ú. Ločenice; ZM 10:13-22-18, 152:160 mm, nadm. výška 256 m. OKOL.: sběr D. Vích; 4. 10. 1994. NÁLEZ: keramika, drtidlo. ULOŽ.: M HK př. č. 473/01.



669. PŘEDMĚŘICE NAD LABEM (okr. Hradec Králové)  
KULT.: vypíchaná. LOK.: severně od areálu ZD; ZM 10:13-22-18, 142:333 mm, nadm. výška 250 m. OKOL.: sběr D. Vích; 3. 5. 1995. NÁLEZ: keramika. ULOŽ.: M HK př. č. 476/01.
670. PŘEDMĚŘICE NAD LABEM (okr. Hradec Králové)  
KULT.: latén. LOK.: z výkopu kanalizace ve vozovce v obci, v sekundárním uložení; ZM 10:13-22-18, 154:060 mm, nadm. výška 245 m. OKOL.: sběr V. Vokolek; 14. 8. 1988. NÁLEZ: keramika. ULOŽ.: M HK př. č. 472/01.
671. PŘEVÝŠOV (okr. Hradec Králové)  
KULT.: pravěk, doba římská, středověk. LOK.: nal 1a, poloha „Na Ohradě“; ZM 10:13-23-12, 015:245 mm, nadm. výška 213 m. OKOL.: sběr J. Frolík; 22. 5. 29. 5. 1982, 17. 3. 1984. NÁLEZ: keramika, štípaná industrie. ULOŽ.: M HK př. č. 485, 488, 491/01.
672. PŘEVÝŠOV (okr. Hradec Králové)  
KULT.: doba římská, středověk. LOK.: nal 1b, poloha „Na Ohradě“; ZM 10:13-23-12, 028:235 mm, nadm. výška 212 m. OKOL.: sběr J. Frolík; 22. 5. 29. 5. 1982, 17. 3. 1984. NÁLEZ: keramika, mazanice. ULOŽ.: M HK př. č. 484, 487, 490/01.
673. PŘEVÝŠOV (okr. Hradec Králové)  
KULT.: doba římská, středověk. LOK.: nal 1c, poloha „Na Ohradě“; ZM 10:13-23-12, 052:257 mm, nadm. výška 218 m. OKOL.: sběr J. Frolík; 29. 5. 1982. NÁLEZ: keramika, zlomky kachlů, mazanice. ULOŽ.: M HK př. č. 489/01.
674. PŘEVÝŠOV (okr. Hradec Králové)  
KULT.: pravěk. LOK.: naleziště č. 2, u žiželického mostu; ZM 10:13-23-12, 070:222 mm, nadm. výška 214 m. OKOL.: sběr J. Frolík; 17. 7. 1984. NÁLEZ: keramika. ULOŽ.: M HK př. č. 486/01.
675. PŘIBYSLAV (okr. Havlíčkův Brod)  
KULT.: středověk. LOK.: svah pod kostelem; ZM 10:23-22-17, 067:060 mm, nadm. výška 484 m. OKOL.: sběr J. Kosek, R. Tichý; 4. 5. 1988. NÁLEZ: keramika. ULOŽ.: M HK př. č. 501/01.
676. RAČICE NAD TROTINOU (okr. Hradec Králové)  
KULT.: pravěk, lineární, popelnicová pole, středověk. LOK.: poloha „Záložnice“; ZM 10:13-22-08, 040:050 mm, nadm. výška 257 m. OKOL.: koupě. F. Matuška – sbírka; 28. 5. 1988, 1994. NÁLEZ: keramika, broušená industrie, keramické přesleny, skleněný přeslen. ULOŽ.: M HK př. č. 23, 24/02.
677. RAČICE NAD TROTINOU (okr. Hradec Králové)  
KULT.: paleolit, neolit, lineární, eneolit, latén, středověk, novověk. LOK.: východně od dvora „Frantov“, poloha „Frantov Račický“; ZM 10:13-22-07, 450:025 mm, nadm. výška 260 m. OKOL.: koupě, F. Matuška – sbírka; 1994. NÁLEZ: keramika, štípaná industrie, broušená industrie. ULOŽ.: M HK př. č. 25/02.
678. RAČICE NAD TROTINOU (okr. Hradec Králové)  
KULT.: pravěk. LOK.: západně od dvora „Frantov“; ZM 10:13-22-07, 393:022 mm, nadm. výška 260 m. OKOL.: sběr T. Kučera; 22. 2. 1994. NÁLEZ: keramika. ULOŽ.: M HK př. č. 727/01.
679. RAČICE NAD TROTINOU (okr. Hradec Králové)  
KULT.: pravěk. LOK.: severozápadně od dvora „Frantov“; ZM 10:13-22-07, 405:051 mm, nadm. výška 267 m. OKOL.: sběr T. Kučera; 22. 2. 1994. NÁLEZ: keramika. ULOŽ.: M HK př. č. 728/01.
680. RAČICE NAD TROTINOU (okr. Hradec Králové)  
KULT.: neurčeno. LOK.: západní okraj intravilánu, průkopu Telecomu proti čp. 4; ZM 10:13-22-13, 005:278 mm, nadm. výška 250 m. OKOL.: výzkum J. Sigl; 10. 4. 1994. NÁLEZ: objekt, struska, železné zlomky. ULOŽ.: M HK př. č. 552/01.
681. RADEČ (okr. Trutnov)  
KULT.: středověk, novověk. LOK.: jižní okraj intravilánu; ZM 10:03-44-10, 466:165 mm, nadm. výška 400 m. OKOL.: sběr J. Benešová; 14. 8. 1999. NÁLEZ: keramika. ULOŽ.: M HK př. č. 10/03.
682. RADEČ (okr. Trutnov)  
KULT.: středověk, novověk. LOK.: severní okraj intravilánu; ZM 10:03-44-10, 345:176 mm, nadm. výška 406 m. OKOL.: sběr J. Benešová; 14. 8. 1999. NÁLEZ: keramika. ULOŽ.: M HK př. č. 11/03.



683. RADÍKOVICE (okr. Hradec Králové)  
KULT.: středověk, novověk. LOK.: tvrziště na severozápadním okraji intravilánu; ZM 10:13-24-01, 220:289 mm, nadm. výška 245 m. OKOL.: sběr Ing. J. Slavík; 1994. NÁLEZ: keramika, zlomek kachle, zlomek kamenné dlaždice. ULOŽ.: M HK př. č. 547/01.
684. RADÍKOVICE (okr. Hradec Králové)  
KULT.: středověk, novověk. LOK.: tvrziště na severozápadním okraji intravilánu; ZM 10:13-24-01, 220:289 mm, nadm. výška 245 m. OKOL.: sběr J. Čížek, Z. Fišera, Ing. J. Slavík; 26. 3. 1995. NÁLEZ: keramika, zlomky kachlů. ULOŽ.: M HK př. č. 548/01.
685. RADIM (okr. Jičín)  
KULT.: pravěk, neolit, lineární, vypíchaná, středověk. LOK.: poloha „Na sádkách“, parc. č. 270 – východně od středu parcely; ZM 10:03-43-12, 165:050 mm, nadm. výška 311 m. OKOL.: sběr P. Kracík; 19. 7. 1994. NÁLEZ: keramika, štípaná industrie, broušená industrie, mazanice, drtí-dlo, brousek, hliněné korále (2 ks). ULOŽ.: M HK př. č. 375/01.
686. RADIM (okr. Jičín)  
KULT.: pravěk, neolit, středověk. LOK.: poloha „Na sádkách“, parc. č. 270 – východní část; ZM 10:03-43-12, 175:045 mm, nadm. výška 313 m. OKOL.: sběr P. Kracík; 19. 7. 1994. NÁLEZ: keramika, štípaná industrie, broušená industrie, mazanice. ULOŽ.: M HK př. č. 374/01.
687. RADIM (okr. Jičín)  
KULT.: pravěk, neolit, LOK.: poloha „Na sádkách“, parc. č. 270 – západně od středu parcely; ZM 10:03-43-12, 145:065 mm, nadm. výška 320 m. OKOL.: sběr P. Kracík; 19. 7. 1994. NÁLEZ: keramika, štípaná industrie, broušená industrie, mazanice. ULOŽ.: M HK př. č. 377/01.
688. RADIM (okr. Jičín)  
KULT.: pravěk, neolit, lineární, vypíchaná, středověk, novověk. LOK.: poloha „Na sádkách“, parc. č. 270 – západně od středu parcely; ZM 10:03-43-12, 155:060 mm, nadm. výška 313 m. OKOL.: sběr P. Kracík; 19. 7. 1994. NÁLEZ: keramika, štípaná industrie, broušená industrie, mazanice, otloukač, Bz plech. ULOŽ.: M HK př. č. 376/01.
689. RADIM (okr. Jičín)  
KULT.: pravěk, středověk. LOK.: poloha „Soběrazské položení“, parc. č.
- 232/1; ZM 10:03-43-12, 175:103 mm, nadm. výška 326 m. OKOL.: sběr P. Kracík; 19. 9. 1994. NÁLEZ: keramika, štípaná industrie. ULOŽ.: M HK př. č. 373/01.
690. RODOV (okr. Hradec Králové)  
KULT.: pravěk, lineární (šárecký typ), vypíchaná, latén, mladší doba hradíštní. LOK.: naleziště č. 1, severně od vsi; ZM 10:13-22-13, 250:226 mm, nadm. výška 264 m. OKOL.: sběr J. Kalferst; 8. 3. 1997. NÁLEZ: keramika, mazanice, zlomek pískovce. ULOŽ.: M HK př. č. 553/01.
691. RODOV (okr. Hradec Králové)  
KULT.: pravěk, lineární, vypíchaná, středověk. LOK.: poloha „U Křivého dubu“; ZM 10:13-22-13, 270:030 mm, nadm. výška 247 m. OKOL.: sběr Archeologický kroužek DDM Hradec Králové; 28. 10. 2000. NÁLEZ: keramika, štípaná industrie. ULOŽ.: M HK př. č. 13/03.
692. RODOV (okr. Hradec Králové)  
KULT.: pravěk, novověk. LOK.: pravobřežní terasa říčky Trotiny; ZM 10:13-22-13, 223:023 mm, nadm. výška 250 m. OKOL.: sběr Archeologický kroužek DDM Hradec Králové; 28. 10. 2000. NÁLEZ: keramika, mazanice, bronz, broušená industrie, štípaná industrie. ULOŽ.: M HK př. č. 12/03.
693. ROSICE U CHRASTI (okr. Chrudim)  
KULT.: slezskoplatěnická, středověk. LOK.: skrývka po levé straně silnice na Řestoky a západně od cihelny A; ZM 10:13-42-20, 064:058 mm, nadm. výška 278 m. OKOL.: sběr J. Sigl, V. Vokolek; 18. 3. 1993. NÁLEZ: keramika. ULOŽ.: M HK př. č. 538/01.
694. ROSNICE (okr. Hradec Králové)  
KULT.: pravěk, doba římská. LOK.: pole u přejezdu, průkop; ZM 10:13-22-22, 195:338 mm, nadm. výška 276 m. OKOL.: sběr D. Vích, V. Fojt; 10. 11. 1994. NÁLEZ: keramika, mazanice. ULOŽ.: M HK př. č. 541/01.
695. ROSNICE (okr. Hradec Králové)  
KULT.: věteřovská. LOK.: pole u přejezdu, průkop; ZM 10:13-22-22, 210:361 mm, nadm. výška 270 m. OKOL.: výzkum J. Kalferst, P. Kracík, V. Vokolek; 27. 7. 1993. NÁLEZ: keramika, mazanice, kameny. ULOŽ.: M HK př. č. 539, 540/01.



696. ROSNICE (okr. Hradec Králové)  
KULT.: pravěk, doba římská. LOK.: záhumenek na jihozápadním okraji intravilánu; ZM 10:13-22-22, 177:306 mm, nadm. výška 286 m. OKOL.: sběr D. Vích, V. Fojt; 10. 11. 1994. NÁLEZ: keramika. ULOŽ.: M HK př. č. 543/01.
697. ROUDNICE (okr. Hradec Králové)  
KULT.: latén, středověk. LOK.: západně od vsi, u triangulačního bodu, výkop pro vodovod; ZM 10:13-23-10, 290:285 mm, nadm. výška 230 m. OKOL.: sběr a výzkum J. Sigl; 4. 5., 11. 5., 21. 5. 1999. NÁLEZ: laténský objekt, keramika, mazanice, železo, zvířecí kosti. ULOŽ.: M HK př. č. 199-201/01.
698. ROZBĚŘICE (okr. Hradec Králové)  
KULT.: středověk. LOK.: náves, průkop plynovodu; ZM 10:13-22-17, 190:162 mm, nadm. výška 284 m. OKOL.: výzkum J. Sigl; 13. 4. 1994. NÁLEZ: střep. ULOŽ.: M HK př. č. 545/01.
699. ROZBĚŘICE (okr. Hradec Králové)  
KULT.: středověk. LOK.: východní okraj intravilánu, jižně od objektů ZD; ZM 10:13-22-17, 205:141 mm, nadm. výška 286 m. OKOL.: sběr R. Tichý; 27. 9. 1990. NÁLEZ: keramika. ULOŽ.: M HK př. č. 544/01.
700. ROZBĚŘICE (okr. Hradec Králové)  
KULT.: latén, doba římská, novověk. LOK.: západně od statku „Hejcman-ka“; ZM 10:13-22-17, 090:140 mm, nadm. výška 285 m. OKOL.: sběr D. Vích; 8. 10. 1997. NÁLEZ: keramika, zlomek přezky. ULOŽ.: M HK př. č. 546/01.
701. RUSEK (okr. Hradec Králové)  
KULT.: latén, středověk, novověk. LOK.: katastr. OKOL.: dar; p. V. Douša, Rusek; cca 1965. NÁLEZ: keramika, bronzová střenka. ULOŽ.: M HK př. č. 554/01.
702. RYBNICE (okr. Semily)  
KULT.: středověk, novověk. LOK.: osada Loukov, poloha „Hrádek“; ZM 10:03-41-17, 149:247 mm, nadm. výška 400 m. OKOL.: sběr Z. Fišera, B. Koudelka; 2. 7. 1989. NÁLEZ: keramika. ULOŽ.: M HK př. č. 316/01.

703. RYCHNOV NAD KNĚŽNOU  
KULT.: středověk. LOK.: výkop podél západní strany kostela sv. Havla; ZM 10:14-13-10, 082:130 mm, nadm. výška 316 m. OKOL.: sběr Ing. J. Slavík; 31. 8. 1994. NÁLEZ: keramika. ULOŽ.: M HK př. č. 550/01.
704. RYCHNOV NAD KNĚŽNOU  
KULT.: středověk, novověk. LOK.: z výhozu geologické šachtice za hotelem Havel; ZM 10:14-13-10, 084:127 mm, nadm. výška 316 m. OKOL.: sběr J. Kalferst, Ing. J. Slavík; 1. 2. 1984. NÁLEZ: keramika, zlomky kachlů. ULOŽ.: M HK př. č. 549/01.
705. ŘESTOKY (okr. Chrudim)  
KULT.: středověk. LOK.: naleziště č. 10, jižní okraj intravilánu, parc. č. 267/5,6; ZM 10:13-42-19, 412:069 mm, nadm. výška 270 m. OKOL.: sběr J. Frolík, P. Charvát, J. Klápště; 24. 11. 1987. NÁLEZ: keramika. ULOŽ.: M HK př. č. 534/01.
706. ŘESTOKY (okr. Chrudim)  
KULT.: latén, středověk. LOK.: naleziště č. 9, východní okraj intravilánu, parc. č. 57; ZM 10:13-42-19, 412:104 mm, nadm. výška 268 m. OKOL.: sběr J. Frolík, P. Charvát, J. Klápště; 24. 11. 1987. NÁLEZ: keramika. ULOŽ.: M HK př. č. 533/01.
707. ŘÍDKÝ (okr. Svitavy)  
KULT.: pravěk. LOK.: naleziště č. 1, severovýchodně od obce u silnice do Litomyšle; ZM 10:14-31-24, 397:207 mm, nadm. výška 343 m. OKOL.: sběr D. Vích; 15. 4. 1990. NÁLEZ: štípaná industrie. ULOŽ.: M HK př. č. 379/01.
708. ŘÍDKÝ (okr. Svitavy)  
KULT.: středověk. LOK.: naleziště č. 1, severovýchodně od obce u silnice do Litomyšle; ZM 10:14-31-24, 397:207 mm, nadm. výška 343 m. OKOL.: sběr D. Vích; 29. 4. 1990. NÁLEZ: keramika, štípaná industrie. ULOŽ.: M HK př. č. 380/01.
709. ŘÍDKÝ (okr. Svitavy)  
KULT.: pravěk. LOK.: naleziště č. 2, severní okraj intravilánu; ZM 10:14-31-24, 379:173 mm, nadm. výška 325 m. OKOL.: sběr D. Vích; 23. 4. 1992. NÁLEZ: štípaná industrie (1 ks). ULOŽ.: M HK př. č. 535/01.



710. ŘÍDKÝ (okr. Svitavy)  
KULT.: pravěk. LOK.: naleziště č. 5A, poloha „Na Vrších“, parc. č. 351/1; ZM 10:14–31–24, 317:242 mm, nadm. výška 324 m. OKOL.: sběr D. Vích; 13. 4. 1997. NÁLEZ: štípaná industrie. ULOŽ.: M HK př. č. 91/2000.
711. ŘÍDKÝ (okr. Svitavy)  
KULT.: pravěk. LOK.: naleziště č. 5B, poloha „Na vrších“, parc. č. 351/1; ZM 10:14–31–24, 326:255 mm, nadm. výška 334 m. OKOL.: sběr D. Vích; 13. 4. 1997. NÁLEZ: štípaná industrie. ULOŽ.: M HK př. č. 92/2000.
712. ŘÍDKÝ (okr. Svitavy)  
KULT.: pravěk. LOK.: naleziště č. 5C, poloha „Na vrších“, parc. č. 351/1; ZM 10:14–31–24, 336:272 mm, nadm. výška 332 m. OKOL.: sběr D. Vích; 13. 4. 1997. NÁLEZ: štípaná industrie. ULOŽ.: M HK př. č. 93/2000.
713. ŘÍDKÝ (okr. Svitavy)  
KULT.: pravěk, střední paleolit, mladý paleolit, mezolit. LOK.: naleziště č. 6, poloha „Na vrších“, špička ostrožny, parc. č. 473; ZM 10:14–31–24, 280:234 mm, nadm. výška 314 m. OKOL.: sběr D. Vích; 11. 2., 13. 4. 1997, 1. 5., 31. 10. 1998, 27. 11. 1999, 8. 4., 25. 6. 2000. NÁLEZ: štípaná industrie. ULOŽ.: M HK př. č. 94 – 100/2000.
714. ŘÍDKÝ (okr. Svitavy)  
KULT.: pravěk, mezolit. LOK.: naleziště č. 6, poloha Na vrších – špička ostrožny, parc. č. 473, průkop Telecomu; ZM 10:14–31–24, 280:234 mm, nadm. výška 314 m. OKOL.: sběr D. Vích; 10. 9., 16. 9. 1996. NÁLEZ: štípaná industrie. ULOŽ.: M HK př. č. 103, 104/2000.
715. ŘÍKOVICE (okr. Svitavy)  
KULT.: pravěk, středověk. LOK.: naleziště č. 1, západně od lesa „Kabát“ a jižně od osady Višňary; ZM 10:14–33–05, 002:219 mm, nadm. výška 352 m. OKOL.: sběr D. Vích; 27. 4. 1997. NÁLEZ: keramika, štípaná industrie. ULOŽ.: M HK př. č. 536/01.
716. ŘÍKOVICE (okr. Svitavy)  
KULT.: středověk. LOK.: naleziště č. 2, u osady Višňary; ZM 10:14–33–04, 477:265 mm, nadm. výška 337 m. OKOL.: sběr D. Vích; 27. 4. 1997. NÁLEZ: keramika. ULOŽ.: M HK př. č. 537/01.

717. SADOVÁ (okr. Hradec Králové)  
KULT.: neolit. LOK.: pole mezi vsí a Mžany; ZM 10:13–22–11, 218:090 mm, nadm. výška 261 m. OKOL.: sběr D. Vích; 10. 10. 1995. NÁLEZ: broušená industrie. ULOŽ.: M HK př. č. 597/01.
718. SADOVÁ (okr. Hradec Králové)  
KULT.: novověk. LOK.: podmáčená zahrada jižně od silnice Hradec Králové – Jičín, mezi mlýnem a Bystřicí; ZM 10:13–22–11, 313:090 mm, nadm. výška 255 m. OKOL.: sběr K. Kožíšková; 25. 7. 2002. NÁLEZ: keramika. ULOŽ.: M HK př. č. 46/03.
719. SADOVÁ (okr. Hradec Králové)  
KULT.: neolit, latén. LOK.: pole u nádraží na jihovýchodním okraji katastru; ZM 10:13–22–11, 296:081 mm, nadm. výška 257 m. OKOL.: sběr D. Vích; 17. 11. 1996. NÁLEZ: keramika, broušená industrie. ULOŽ.: M HK př. č. 571/01.
720. SEBRANICE (okr. Svitavy)  
KULT.: středověk. LOK.: výkop mezi čp. 2, 3 a kostelem; ZM 10:14–33–19, 384:352 mm, nadm. výška 510 m. OKOL.: sběr D. Vích; 19. 7. 1998. NÁLEZ: keramika. ULOŽ.: M HK př. č. 581/01.
721. SEDLIŠTĚ (okr. Svitavy)  
KULT.: pravěk. LOK.: naleziště č. 2A, poloha „K Bousovce“ severně od železniční trati; ZM 10:14–31–25, 021:132 mm, nadm. výška 318 m. OKOL.: sběr D. Vích; 11. 2. 1997. NÁLEZ: štípaná industrie (1 ks). ULOŽ.: M HK př. č. 602/01.
722. SEDLIŠTĚ (okr. Svitavy)  
KULT.: středověk. LOK.: naleziště č. 5, návrší „Husinec“; ZM 10:14–31–25, 092:243 mm, nadm. výška 343 m. OKOL.: sběr D. Vích; 11. 1. 1998. NÁLEZ: keramika, zlomek brousku. ULOŽ.: M HK př. č. 605/01.
723. SEDLIŠTĚ (okr. Svitavy)  
KULT.: pravěk, eneolit, středověk. LOK.: naleziště č. 6A, areál ZD; ZM 10:14–31–25, 122:178 mm, nadm. výška 333 m. OKOL.: sběr D. Vích; 20. 4. 1997. NÁLEZ: keramika. ULOŽ.: M HK př. č. 603/01.
724. SEDLIŠTĚ (okr. Svitavy)  
KULT.: pravěk. LOK.: naleziště č. 7A, jižní okraj intravilánu; ZM 10:14–



31–25, 107:140 mm, nadm. výška 336 m. OKOL.: sběr D. Vích; 21. 2. 1998. NÁLEZ: keramika, otloukač. ULOŽ.: M HK př. č. 606/01.

725. SEDLIŠTĚ (okr. Svitavy)

KULT.: neolit, středověk. LOK.: naleziště č. 4, u bývalé skládky „Verte-xu“; ZM 10:14–31–25, 164:292 mm, nadm. výška 342 m. OKOL.: sběr D. Vích; 11. 1. 1998. NÁLEZ: keramika, štípaná industrie. ULOŽ.: M HK př. č. 604/01.

726. SEKERICE (okr. Jičín)

KULT.: středověk, novověk. LOK.: tvrziště u čp. 10, na jihovýchodním okraji vsi; ZM 10:13–21–11, 426:010 mm, nadm. výška 268 m. OKOL.: sběr Ing. J. Slavík; 23. 3. 1996. NÁLEZ: keramika. ULOŽ.: M HK př. č. 569/01.

727. SEMONICE (okr. Náchod)

KULT.: novověk. LOK.: z výhozu průkopu na sever od kostela na východní straně cesty mezi čp. 14 a novostavbou; ZM 10:13–22–09, 134:112 mm, nadm. výška 260 m. OKOL.: sběr R. Bláha, P. Květina; 30. 3. 2000. NÁLEZ: keramika. ULOŽ.: M HK př. č. 649/01.

728. SENDRAŽICE (okr. Hradec Králové)

KULT.: pravěk, středověk, novověk. LOK.: severně od kostela; ZM 10:13–22–13, 094:044 mm, nadm. výška 279 m. OKOL.: sběr D. Vích; 3. 5. 1995. NÁLEZ: keramika. ULOŽ.: M HK př. č. 583/01.

729. SIRÁKOVICE (okr. Havlíčkův Brod)

KULT.: středověk. LOK.: hrádek „Červenice“; ZM 10:13–43–08, 371:028 mm, nadm. výška 360 m. OKOL.: sběr Pehalovi; VI. 1991. NÁLEZ: keramika. ULOŽ.: M HK př. č. 564/01.

730. SKÁLY U TEPLIC NAD METUJÍ (okr. Náchod)

KULT.: středověk. LOK.: hrad „Skály“, západní svah pod skalní věží, splachy z přístupové cesty; ZM 10:04–31–23, 090:118 mm, nadm. výška 693 m. OKOL.: sběr p. M. Kačerek; 25. 3. 1990. NÁLEZ: keramika. ULOŽ.: M HK př. č. 612/01.

731. SKÁLY U TEPLIC NAD METUJÍ (okr. Náchod)

KULT.: středověk. LOK.: hrad „Skály“, severní strana skály se sklepem, svah pod skálou; ZM 10:04–31–23, 089:125 mm, nadm. výška

693 m. OKOL.: sběr p. M. Kačerek; 20. 5. 1990. NÁLEZ: keramika. ULOŽ.: M HK př. č. 613/01.

732. SKÁLY U TEPLIC NAD METUJÍ (okr. Náchod)

KULT.: středověk, novověk. LOK.: hrad „Skály“, západní svah pod skalní věží (okolí amatér. sondy); ZM 10:04–31–23, 090:118 mm, nadm. výška 693 m. OKOL.: sběr p. M. Kačerek; 25. 3. 1990. NÁLEZ: keramika, zlomky kachlů, železo. ULOŽ.: M HK př. č. 611/01.

733. SKÁLY U TEPLIC NAD METUJÍ (okr. Náchod)

KULT.: středověk. LOK.: hrad „Skály“ splachy na cestě k hradu; ZM 10:04–31–23, 090:118 mm, nadm. výška 693 m. OKOL.: sběr Ing. J. Slavík; 25. 8. 1990. NÁLEZ: keramika, kachle. ULOŽ.: M HK př. č. 615/01.

734. SKÁLY U TEPLIC NAD METUJÍ (okr. Náchod)

KULT.: středověk, novověk. LOK.: hrad „Skály“, západní svah pod skalní věží; ZM 10:04–31–23, 090:118 mm, nadm. výška 693 m. OKOL.: sběr Ing. J. Slavík; 25. 8. 1990. NÁLEZ: keramika, sklo. ULOŽ.: M HK př. č. 616/01.

735. SKÁLY U TEPLIC NAD METUJÍ (okr. Náchod)

KULT.: středověk, novověk. LOK.: hrad „Skály“, západní úbočí skály hlavní věže; ZM 10:04–31–23, 090:118 mm, nadm. výška 693 m. OKOL.: sběr Ing. J. Slavík; 30. 4. 1990. NÁLEZ: keramika, kachle. ULOŽ.: M HK př. č. 614/01.

736. SKŘIVANY (okr. Hradec Králové)

KULT.: středověk. LOK.: z výkopu plynofikace, mezi čp. 37 a 252; ZM 10:13–21–18, 307:157 mm, nadm. výška 233 m. OKOL.: sběr J. Sigl; 26. 10. 1993. NÁLEZ: keramika. ULOŽ.: M HK př. č. 587/01.

737. SKŘIVANY (okr. Hradec Králové)

KULT.: pravěk, středověk, novověk. LOK.: jižně od dvora „Stihňov“; ZM 10:13–21–18, 381:319 mm, nadm. výška 232 m. OKOL.: sběr Archeologický kroužek DDM Hradec Králové; 22. 3. 1997. NÁLEZ: keramika. ULOŽ.: M HK př. č. 588/01.

738. SKŘIVANY (okr. Hradec Králové)

KULT.: pravěk, popelnicová pole, středověk. LOK.: severně od dvora Stihňov; ZM 10:13–21–18, 340:369 mm, nadm. výška 235 m. OKOL.: sběr



- Archeologický kroužek DDM Hradec Králové; 22. 3. 1997. NÁLEZ: keramika. ULOŽ.: M HK př. č. 361/01.
739. SKŘIVANY (okr. Hradec Králové)  
KULT.: středověk. LOK.: u cukrovaru; ZM 10:13–21–18, 323:153 mm, nadm. výška 232 m. OKOL.: sběr J. Kalferst; 9. 8. 1993. NÁLEZ: keramika. ULOŽ.: M HK př. č. 586/01.
740. SLATINA NAD ÚPOU (okr. Náchod)  
KULT.: středověk. LOK.: osada Boušín, výkop pro hřbitovní zeď; ZM 10:04–33–16, 451:364 mm, nadm. výška 318 m. OKOL.: sběr R. Bláha, M. Ježek; 16. 8. 2000. NÁLEZ: keramika. ULOŽ.: M HK př. č. 14/03.
741. SLEPOTICE (okr. Pardubice)  
KULT.: latén. LOK.: pískovna ZD; ZM 10:13–42–10, 286:145 mm, nadm. výška 228 m. OKOL.: výzkum J. Benešová; 16. 11. 20–21. 11. 1995. NÁLEZ: objekt č. 4, keramika. ULOŽ.: M HK př. č. 773/01.
742. SLEPOTICE (okr. Pardubice)  
KULT.: latén. LOK.: pískovna ZD; ZM 10:13–42–10, 286:145 mm, nadm. výška 228 m. OKOL.: výzkum a sběr na haldách; J. Benešová; 16. 11. 20–21. 11. 1995. NÁLEZ: sídliště, objekty č. 1–3, 6; keramika, mazanice, železo, železná sekera, bronz, přeslen, struska, uhlíky, kosti. ULOŽ.: M HK př. č. 770–775/01.
743. SLEPOTICE (Pardubice)  
KULT.: latén, středověk. LOK.: pískovna ZD; ZM 10:13–42–10, 290:135 mm, nadm. výška 254 m. OKOL.: sběr D. Vích; 9. 5. 2001. NÁLEZ: keramika. ULOŽ.: M HK př. č. 15/03.
744. SLOUPNO (okr. Hradec Králové)  
KULT.: střední doba hradištní. LOK.: u mostu; ZM 10:13–21–18, 341:058 mm, nadm. výška 228 m. OKOL.: sběr P. Myška; 27. 9. 1990. NÁLEZ: střep. ULOŽ.: M HK př. č. 567/01.
745. SLOUPNO (okr. Hradec Králové)  
KULT.: pravěk, neolit, lineární, vypíchaná, popelnicová pole, latén, střední doba hradištní, středověk, novověk. LOK.: východně od čp. 196, na hraně terasy Cidlíny; ZM 10:13–21–18, 327:097 mm, nadm. výška 235 m. OKOL.: sběr Archeologický kroužek DDM Hradec Králové; 22. 3. 1997. NÁLEZ: keramika, mazanice, broušená industrie, štípaná industrie. ULOŽ.: M HK př. č. 589/01.
746. SLOUPNO (okr. Hradec Králové)  
KULT.: středověk. LOK.: výkop plynofikace u čp. 13, parc. č. 659; ZM 10:13–21–18, 312:040 mm, nadm. výška 229 m. OKOL.: výzkum J. Kalferst, V. Vokolek; 2. 8. 1993. NÁLEZ: keramika, mazanice, kost. ULOŽ.: M HK př. č. 568/01.
747. SMIDARY (okr. Hradec Králové)  
KULT.: středověk. LOK.: pole u dvora „Medfíč“; ZM 10:13–21–13, 162:126 mm, nadm. výška 237 m. OKOL.: sběr Archeologický kroužek DDM Hradec Králové; 12. 4. 1997. NÁLEZ: střep. ULOŽ.: M HK př. č. 563/01.
748. SMÍŘICE (okr. Hradec Králové)  
KULT.: lineární, vypíchaná, slezskoplatěnická. LOK.: trasa budované vlečky mezi silem a dvorem „Zderaz“; ZM 10:13–22–13, 425:062 mm, nadm. výška 242 m. OKOL.: výzkum J. Kalferst; 30. 9. 1991. NÁLEZ: keramika, mazanice, štípaná industrie, kosti, bronzová spona. ULOŽ.: M HK př. č. 29/2000.
749. SMÍŘICE (okr. Hradec Králové)  
KULT.: pravěk. LOK.: pole jižně od sila a dvora „Zderaz“; ZM 10:13–22–13, 418:067 mm, nadm. výška 243 m. OKOL.: sběr R. Bláha, J. Sigl; 28. 5. 2002. NÁLEZ: keramika. ULOŽ.: M HK př. č. 64/03.
750. SMÍŘICE (okr. Hradec Králové)  
KULT.: pravěk, neolit, slezskoplatěnická, středověk. LOK.: poloha „Zbuzany“, jižně od hřbitova; ZM 10:13–22–13, 445:126 mm, nadm. výška 254 m. OKOL.: sběr M. Kopecký, P. Landr, D. Vích; 28. 9. 1994. NÁLEZ: keramika, broušená industrie, štípaná industrie, drtídko. ULOŽ.: M HK př. č. 580/01.
751. SMÍŘICE (okr. Hradec Králové)  
KULT.: středověk. LOK.: u dvora „Zderaz“, výkop východně od čp. 505; ZM 10:13–22–13, 387:078 mm, nadm. výška 246 m. OKOL.: sběr R. Bláha; 16. 8. 2002. NÁLEZ: keramika. ULOŽ.: M HK př. č. 31/03.



752. SOBĚRAZ (okr. Jičín)  
KULT.: pravěk, středověk. LOK.: poloha „Kladka“, parc. č. 100; ZM 10:03–43–12, 185:096 mm, nadm. výška 324 m. OKOL.: sběr P. Kracík; 12. 3. 1993. NÁLEZ: keramika. ULOŽ.: M HK př. č. 369/01.
753. SOBĚRAZ (okr. Jičín)  
KULT.: pravěk, středověk. LOK.: poloha „Kladka“, parc. č. 100; ZM 10:03–43–12, 165:076 mm, nadm. výška 316 m. OKOL.: sběr P. Kracík; 30. 7. 1994. NÁLEZ: keramika, štípaná industrie (1 ks). ULOŽ.: M HK př. č. 371/01.
754. SOBĚRAZ (okr. Jičín)  
KULT.: pravěk. LOK.: poloha „Kladka“, parc. č. 100; ZM 10:03–43–12, 165:095 mm, nadm. výška 321 m. OKOL.: sběr P. Kracík; 3. 8. 1994. NÁLEZ: keramika, štípaná industrie (1 ks). ULOŽ.: M HK př. č. 372/01.
755. SOBĚRAZ (okr. Jičín)  
KULT.: neolit. LOK.: poloha „Pod trním“, parc. č. 502; ZM 10:03–43–12, 155:038 mm, nadm. výška 311 m. OKOL.: sběr P. Kracík; 30. 7. 1994. NÁLEZ: keramika, štípaná industrie (1 ks). ULOŽ.: M HK př. č. 370/01.
756. SOBĚTUCHY (okr. Chrudim)  
KULT.: latén. LOK.: naleziště č. 1, východně od „Kozojedského rybníka“; ZM 10:13–42–17, 245:303 mm, nadm. výška 264 m. OKOL.: sběr J. Frolík; 29. 4. 1982. NÁLEZ: keramika, mazanice. ULOŽ.: M HK př. č. 634/01.
757. SOBĚTUCHY (okr. Chrudim)  
KULT.: středověk. LOK.: naleziště č. 2, na pravém břehu Markovického potoka; ZM 10:13–42–17, 234:332 mm, nadm. výška 276 m. OKOL.: sběr J. Frolík; 29. 4. 1982. NÁLEZ: keramika. ULOŽ.: M HK př. č. 635/01.
758. SOPOTNICE (okr. Ústí nad Orlicí)  
KULT.: středověk, novověk. LOK.: průkop vodovodu na zahradě čp. 125; ZM 10:14–14–21, 101:119 mm, nadm. výška 352 m. OKOL.: sběr p. J. Šotola; I–IV. 1993. NÁLEZ: keramika, struska, zlomky kachlů. ULOŽ.: M HK př. č. 579/01.
759. SOPOTNICE (okr. Ústí nad Orlicí)  
KULT.: středověk. LOK.: zahrada čp. 125; ZM 10:14–14–21, 103:120 mm,

nadm. výška 348 m. OKOL.: sběr p. J. Šubrt; III. 1993. NÁLEZ: keramika, struska. ULOŽ.: M HK př. č. 578/01.

760. SOUVRAŤ (okr. Trutnov)  
KULT.: středověk. LOK.: hrad „Bradlo“; ZM 10:03–44–07, 030:117 mm, nadm. výška 410 m. OKOL.: sběr D. Vích; 2. 7. 1999. NÁLEZ: střepy. ULOŽ.: M HK př. č. 9/2000.
761. SOVĚTICE (okr. Hradec Králové)  
KULT.: neolit, únětická. LOK.: poloha „Bystřický“; ZM 10:13–22–11, 338:155 mm, nadm. výška 259 m. OKOL.: sběr D. Vích; 18. 11. 1996. NÁLEZ: keramika. ULOŽ.: M HK př. č. 600/01.
762. SOVĚTICE (okr. Hradec Králové)  
KULT.: neolit, popelnicová pole. LOK.: jižně od lesa „Skalka“; ZM 10:13–22–11, 394:113 mm, nadm. výška 270 m. OKOL.: sběr D. Vích; 10. 10. 1995. NÁLEZ: keramika, otloukač. ULOŽ.: M HK př. č. 599/01.
763. SOVĚTICE (okr. Hradec Králové)  
KULT.: pravěk, novověk. LOK.: východně od lesa „Skalka“, poloha „V Jezerech“; ZM 10:13–22–11, 430:164 mm, nadm. výška 266 m. OKOL.: sběr Archeologický kroužek DDM Hradec Králové; 1. 4. 2000. NÁLEZ: keramika, broušená industrie. ULOŽ.: M HK př. č. 601/01.
764. SOVĚTICE (okr. Hradec Králové)  
KULT.: pravěk. LOK.: východně od lesa „Skalka“, poloha „V Jezerech“; ZM 10:13–22–11, 430:145 mm, nadm. výška 266 m. OKOL.: sběr D. Vích; 10. 10. 1995. NÁLEZ: keramika, štípaná industrie. ULOŽ.: M HK př. č. 598/01.
765. SPRÁVČICE (okr. Hradec Králové)  
KULT.: paleolit. LOK.: ze zatopeného bazénu pískovny; ZM 10:13–22–18, 300:047 mm. OKOL.: koupě, F. Matuška – sbírka; 1980. NÁLEZ: mamutí zub. ULOŽ.: M HK př. č. 17/02.
766. STARÉ BUKY (okr. Trutnov)  
KULT.: novověk. LOK.: východně od čp. 90; ZM 10:03–44–09, 050:375 mm, nadm. výška 402 m. OKOL.: sběr R. Bláha; 15. 7. 1998. NÁLEZ: kovový štítek. ULOŽ.: M HK př. č. 618/01.



767. STARÉ NECHANICE (okr. Hradec Králové)

KULT.: pozdní středověk. LOK.: výhoz z výkopu plynofikace mezi čp. 23 a státní silnicí Nový Bydžov – Nechanice; ZM 10:13–21–25, 221:251 mm, nadm. výška 245 m. OKOL.: sběr T. Mangel; 12. 10. 2000. NÁLEZ: kachel. ULOŽ.: M HK př. č. 825/01.

768. STARÉ ŽDÁNICE (okr. Pardubice)

KULT.: doba hradištní. LOK.: poloha „Na Zálesku“; ZM 10:13–24–16, 404:347 mm, nadm. výška 220 m. OKOL.: sběr V. Vokolek; 1951. NÁLEZ: keramika. ULOŽ.: M HK př. č. 617/01.

769. STĚŽERY (okr. Hradec Králové)

KULT.: pravěk, doba hradištní, středověk, novověk. LOK.: jižní okraj intravilánu, poloha „Červený kopec“; ZM 10:13–24–02, 153:290 mm, nadm. výška 261 m. OKOL.: sběr T. Kučera; II. 1995. NÁLEZ: keramika. ULOŽ.: M HK př. č. 575/01.

770. STĚŽERY (okr. Hradec Králové)

KULT.: vypíchaná, slezskoplatěnická. LOK.: poloha „Ke Dvorům“, průkop plynovodu, parc. č. 193/2; ZM 10:13–22–22, 147:001 mm, nadm. výška 263 m. OKOL.: výzkum J. Kalferst; 30.–31. 3. 1994. NÁLEZ: keramika, broušená industrie, štípaná industrie, mazanice, uhlíky, zlomek železa. ULOŽ.: M HK př. č. 577/01.

771. STĚŽERY (okr. Hradec Králové)

KULT.: pravěk, slezskoplatěnická. LOK.: poloha „U cihelny“; ZM 10:13–22–22, 119:42 mm, nadm. výška 269 m. OKOL.: sběr T. Kučera; 25. 2. 1995. NÁLEZ: keramika, mazanice, štípaná industrie. ULOŽ.: M HK př. č. 566/01.

772. STĚŽERY (okr. Hradec Králové)

KULT.: středověk. LOK.: severní okraj intravilánu, za domem čp. 264; ZM 10:13–24–02, 155:364 mm, nadm. výška 262 m. OKOL.: sběr T. Kučera; 1. 9. 1990. NÁLEZ: keramika (střep). ULOŽ.: M HK př. č. 574/01.

773. STĚŽERY (okr. Hradec Králové)

KULT.: pravěk. LOK.: trasa plynovodu; ZM 10:13–24–02, 138:341 mm, nadm. výška 260 m. OKOL.: výzkum T. Mangel, J. Papineschi; 10. 10. 2002. NÁLEZ: keramika, mazanice. ULOŽ.: M HK př. č. 48/03.

774. STĚŽERY (okr. Hradec Králové)

KULT.: pravěk. LOK.: poloha „V sádkách“; ZM 10:13–22–22, 211:002 mm, nadm. výška 260 m. OKOL.: sběr T. Kučera; II. 1995. NÁLEZ: keramika. ULOŽ.: M HK př. č. 576/01.

775. STĚŽERY (okr. Hradec Králové)

KULT.: středověk. LOK.: severní okraj intravilánu, za domem čp. 264; ZM 10:13–24–02, 155:364 mm, nadm. výška 262 m. OKOL.: sběr T. Kučera; 2. 5. 1988. NÁLEZ: keramika. ULOŽ.: M HK př. č. 572/01.

776. STĚŽERY (okr. Hradec Králové)

KULT.: středověk. LOK.: severní okraj intravilánu, za domem čp. 264; ZM 10:13–24–02, 155:364 mm, nadm. výška 262 m. OKOL.: sběr T. Kučera; 22. 8. 1988. NÁLEZ: keramika. ULOŽ.: M HK př. č. 573/01.

777. STĚŽÍRKY (okr. Hradec Králové)

KULT.: pravěk, popelnicová pole. LOK.: severně od silnice do Nechanic; ZM 10:13–22–22, 074:095 mm, nadm. výška 294 m. OKOL.: sběr T. Kučera; V. 1990. NÁLEZ: keramika, broušená industrie – pískovec. ULOŽ.: M HK př. č. 565/01.

778. STÍČANY (okr. Chrudim)

KULT.: pravěk. LOK.: cihelna; ZM 10:13–42–14, 295:191 mm, nadm. výška 256 m. OKOL.: sběr J. Boček; 25. 7. 1982. NÁLEZ: keramika. ULOŽ.: M HK př. č. 650/01.

779. STÍČANY (okr. Chrudim)

KULT.: pravěk, středověk. LOK.: pole západně od hliníku cihelny; ZM 10:13–42–14, 290:185 mm, nadm. výška 246 m. OKOL.: sběr J. Sgl, V. Vokolek; 18. 3. 1993. NÁLEZ: keramika. ULOŽ.: M HK př. č. 651/01.

780. STRAČOVSKÁ LHOTA (okr. Hradec Králové)

KULT.: pravěk. LOK.: les „Bor“, mohylník, jihovýchodní část; ZM 10:13–21–20, 358:348 mm, nadm. výška 295 m. OKOL.: sběr J. Benešová; 7. 11. 1994. NÁLEZ: keramika. ULOŽ.: M HK př. č. 652/01.

781. STŘELEČ (okr. Jičín)

KULT.: středověk (13.–14. stol.). LOK.: hrad „Pařízek“; ZM 10:03–34–14, 359:343 mm, nadm. výška 300 m. OKOL.: sběr K. Krejza, M. Kuchařík; 10. 6. 1995. NÁLEZ: keramika. ULOŽ.: M HK př. č. 415/01.



782. SVĚTÍ (okr. Hradec Králové)  
KULT.: středověk. LOK.: jihovýchodně od všestarského kravína; ZM 10:13-22-17, 300:005 mm, nadm. výška 267 m. OKOL.: sběr D. Vích, V. Fojt; 10. 11. 1994. NÁLEZ: keramika. ULOŽ.: M HK př. č. 698/01.
783. SVĚTÍ (okr. Hradec Králové)  
KULT.: novověk. LOK.: z výhozu před čp. 67; ZM 10:13-22-17, 351:045 mm, nadm. výška 262 m. OKOL.: sběr P. Hejhal, P. Květina; 14. 8. 1998. NÁLEZ: keramika, železo. ULOŽ.: M HK př. č. 561/01.
784. SVITAVY (okr. Svitavy)  
KULT.: středověk, novověk. LOK.: náměstí Míru, rekonstrukce „Komerční banky“ v čp. 87; ZM 10:14-34-18, 024:156 mm, nadm. výška 523 m. OKOL.: sběr J. Kalferst; 28. 2. 1995. NÁLEZ: keramika, kachle, železo. ULOŽ.: M HK př. č. 648/01.
785. SVOBODNÉ DVORY (okr. Hradec Králové)  
KULT.: středověk. LOK.: čp. 495, při kopání studny v hloubce 2 m; ZM 10:13-22-23, 025:031 mm, nadm. výška 238 m. OKOL.: dar; 14. 8. 2000. NÁLEZ: keramika. ULOŽ.: M HK př. č. 625/01.
786. SVOBODNÉ DVORY (okr. Hradec Králové)  
KULT.: neolit, eneolit. LOK.: jihozápadně od obce; ZM 10:13-24-02, 344:376 mm, nadm. výška 246 m. OKOL.: sběr T. Kučera; X. 1989. NÁLEZ: broušená industrie. ULOŽ.: M HK př. č. 621/01.
787. SVOBODNÉ DVORY (okr. Hradec Králové)  
KULT.: pravěk, středověk. LOK.: jižně od polní cesty k poloze „Bohdaneč“; ZM 10:13-24-03, 015:333 mm, nadm. výška 236 m. OKOL.: sběr D. Vích; 13. 10. 1994. NÁLEZ: keramika, zlomek drtidla. ULOŽ.: M HK př. č. 165/01.
788. SVOBODNÉ DVORY (okr. Hradec Králové)  
KULT.: středověk, novověk. LOK.: místní část Chaloupky – intravilán; ZM 10:13-22-22, 211:111 mm, nadm. výška 266 m. OKOL.: sběr T. Kučera; 26. 2. 1995. NÁLEZ: keramika, štípaná industrie. ULOŽ.: M HK př. č. 623/01.
789. SVOBODNÉ DVORY (okr. Hradec Králové)  
KULT.: novověk. LOK.: místní část Chaloupky, průkop pro Telecom, po-  
loha Na Dlouhých; ZM 10:13-22-22, 192:099 mm, nadm. výška 270 m. OKOL.: sběr P. Květina; 23. 8. 1999. NÁLEZ: keramika, železo. ULOŽ.: M HK př. č. 624/01.
790. SVOBODNÉ DVORY (okr. Hradec Králové)  
KULT.: pravěk, doba hradištní, středověk (13. stol.). LOK.: poloha „Klácovský“; ZM 10:13-22-22, 250:092 mm, nadm. výška 264 m. OKOL.: sběr T. Kučera; 26. 2. 1995. NÁLEZ: keramika. ULOŽ.: M HK př. č. 622/01.
791. SVOBODNÉ DVORY (okr. Hradec Králové)  
KULT.: středověk. LOK.: poloha „Klajnerka“; ZM 10:13-22-22, 320:092 mm, nadm. výška 265 m. OKOL.: sběr T. Kučera; I. 1989. NÁLEZ: keramika. ULOŽ.: M HK př. č. 619/01.
792. SVOBODNÉ DVORY (okr. Hradec Králové)  
KULT.: středověk (13. století). LOK.: poloha „Pálenka“; ZM 10:13-24-03, 047:368 mm, nadm. výška 233 m. OKOL.: sběr J. Boček, J. Sigl, V. Vokolek; 13. 10. 1988. NÁLEZ: keramika. ULOŽ.: M HK př. č. 160/01.
793. SVOBODNÉ DVORY (okr. Hradec Králové)  
KULT.: pravěk, středověk. LOK.: východně od areálu fy „Kewo“; ZM 10:13-24-02, 470:363 mm, nadm. výška 240 m. OKOL.: sběr D. Vích; 13. 10. 1994. NÁLEZ: keramika, štípaná industrie (1 ks). ULOŽ.: M HK př. č. 163/01.
794. SVOBODNÉ DVORY (okr. Hradec Králové)  
KULT.: pravěk. LOK.: severně od polní cesty k poloze „Bohdaneč“; ZM 10:13-24-03, 015:341 mm, nadm. výška 235 m. OKOL.: sběr D. Vích; 13. 10. 1994. NÁLEZ: zlomek drtidla. ULOŽ.: M HK př. č. 164/01.
795. SVOBODNÉ DVORY (okr. Hradec Králové)  
KULT.: středověk. LOK.: východně od areálu fy „Kewo“; ZM 10:13-24-02, 470:363 mm, nadm. výška 240 m. OKOL.: sběr D. Vích; XI. 1996. NÁLEZ: stěp, mazanice. ULOŽ.: M HK př. č. 562/01.
796. SVOJANOV (okr. Svitavy)  
KULT.: středověk (13. stol.). LOK.: areál hradu, jižní část, sběr na záhoncích; ZM 10:24-12-12, 085:237 mm, nadm. výška 536 m. OKOL.: sběr D. Vích, Z. Hájek, Z. Kopenc; 10. 7. 1994. NÁLEZ: keramika. ULOŽ.: M HK př. č. 607/01.



797. SVOJANOV (okr. Svitavy)  
KULT.: středověk. LOK.: areál hradu, malá místnost u věže s břitem, náleze na povrchu; ZM 10:24-12-12, 087:243 mm, nadm. výška 536 m. OKOL.: sběr D. Vích; 10. 7. 1994. NÁLEZ: keramika. ULOŽ.: M HK př. č. 608/01.
798. SVOJANOV (okr. Svitavy)  
KULT.: středověk. LOK.: vývrat stromu na jihovýchodním svahu pod hradem; ZM 10:24-12-12, 097:243 mm, nadm. výška 532 m. OKOL.: sběr T. Kučera; červenec – srpen 1995. NÁLEZ: keramika. ULOŽ.: M HK př. č. 630/01.
799. SYROVÁTKA (okr. Hradec Králové)  
KULT.: pravěk. LOK.: průkop v poloze „Černá“, západně od obce pod vrchem „Posvátník“, jižně od silnice Syrovátka – Dobřenice; ZM 10:13-24-06, 006:029 mm, nadm. výška 252 m. OKOL.: sběr R. Bláha; 17. 10. 02. NÁLEZ: keramika. ULOŽ.: M HK př. č. 50/03.
800. ŠÁROVCOVA LHOTA (okr. Jičín)  
KULT.: středověk, novověk. LOK.: poloha „Hrádek“; ZM 10:03-43-24, 330:296 mm, nadm. výška 311 m. OKOL.: sběr J. Benešová, J. Kalferst, T. Mangel; 1. 9. 1993. NÁLEZ: keramika. ULOŽ.: M HK př. č. 559/01.
801. ŠONOV U NOVÉHO MĚSTA NAD METUJÍ (okr. Náchod)  
KULT.: středověk. LOK.: poloha „Za dvorem“; ZM 10:14-11-02, 415:312 mm, nadm. výška 302 m. OKOL.: sběr J. Benešová; 24. 10. 2001. NÁLEZ: keramika. ULOŽ.: M HK př. č. 17/03.
802. ŠTĚNEC (okr. Chrudim)  
KULT.: středověk. LOK.: hradiště „Kozí nožka“; ZM 10:14-31-16, 468:263 mm, nadm. výška 353 m. OKOL.: sběr D. Vích; 21. 4. 2000. NÁLEZ: střep. ULOŽ.: M HK př. č. 560/01.
803. ŠTĚPÁNOVSKO (okr. Rychnov nad Kněžnou)  
KULT.: středověk. LOK.: u Kopanin; ZM 10:14-13-06, 385:057 mm, nadm. výška 247 m. OKOL.: sběr K. Krejza, M. Kuchařík; 8. 4. 1995. NÁLEZ: keramika. ULOŽ.: M HK př. č. 558/01.
804. ŠTÍT (okr. Hradec Králové)  
KULT.: středověk, novověk. LOK.: čp. 52, výkop pro vodovod; ZM 10:13-22-18, 141:367 mm, nadm. výška 225 m. OKOL.: dar; 1996. NÁLEZ: keramika. ULOŽ.: M HK př. č. 585/01.
805. TEPLICE NAD METUJÍ (okr. Náchod)  
KULT.: středověk, novověk. LOK.: hrad „Střmen“; ZM 10:04-31-23, 100:368 mm, nadm. výška 560 m. OKOL.: sběr Ing. J. Slavík; 8. 5. 1992. NÁLEZ: keramika, mazanice. ULOŽ.: M HK př. č. 453/01.
806. TISOVÁ (okr. Ústí nad Orlicí)  
KULT.: středověk. LOK.: naleziště 1, poloha „Staré Mýto“; ZM 10:14-31-19, 43:272 mm, nadm. výška 288 m. OKOL.: výzkum; M. Richter, J. Sigl; 1986. NÁLEZ: keramika, zvířecí kosti, uhlíky, železné a bronzové předměty. ULOŽ.: M HK př. č. 18/2000.
807. TISOVÁ (okr. Ústí nad Orlicí)  
KULT.: středověk. LOK.: naleziště 1, poloha „Staré Mýto“; ZM 10:14-31-19, 045:273 mm, nadm. výška 273 m. OKOL.: výzkum; M. Richter, J. Sigl; 1987. NÁLEZ: keramika, zvířecí kosti, uhlíky, železné a bronzové předměty. ULOŽ.: M HK př. č. 20/2000.
808. TISOVÁ (okr. Ústí nad Orlicí)  
KULT.: středověk. LOK.: naleziště 1, poloha „Staré Mýto“; ZM 10:14-31-19, 032:308 mm, nadm. výška 283 m. OKOL.: výzkum; J. Sigl; 1988. NÁLEZ: keramika, železné a bronzové předměty. ULOŽ.: M HK př. č. 21/2000.
809. TISOVÁ (okr. Ústí nad Orlicí)  
KULT.: středověk (13. stol.). LOK.: naleziště 1, poloha „Staré Mýto“; ZM 10:14-31-19, 057:253 mm, nadm. výška 289 m. OKOL.: výzkum; M. Richter, J. Sigl; 1991. NÁLEZ: keramika, kovové předměty. ULOŽ.: M HK př. č. 31/2000.
810. TISOVÁ (okr. Ústí nad Orlicí)  
KULT.: pravěk. LOK.: naleziště č. 12, poloha „V dolcích“, severní okraj intravilánu; ZM 10:14-31-19, 197:289 mm, nadm. výška 296 m. OKOL.: sběr D. Vích; 28. 10. 1999. NÁLEZ: štípaná industrie (1 ks). ULOŽ.: M HK př. č. 659/01.
811. TOPOL (okr. Chrudim)  
KULT.: pravěk, slezskoplatěnická. LOK.: naleziště č. 2, poloha „Nad za-



- stávkou“; ZM 10:13-42-13, 322:211 mm, nadm. výška 282 m. OKOL.: sběr M. Vávra; 3.6. 1982. NÁLEZ: keramika. ULOŽ.: M HK př. č. 661/01.
812. TOPOL (okr. Chrudim)  
KULT.: pravěk. LOK.: jižní hranice intravilánu; ZM 10:13-42-13, 335:124 mm, nadm. výška 255 m. OKOL.: sběr M. Vávra; 20. 5. 1982. NÁLEZ: keramika. ULOŽ.: M HK př. č. 660/01.
813. TROSKOVICE (okr. Semily)  
KULT.: středověk, novověk. LOK.: hrad „Trosky“; ZM 10:03-34-09, 295:269 mm, nadm. výška 430 m. OKOL.: sběr K. Krejza, M. Kuchařík; 10. 6. 1995. NÁLEZ: keramika. ULOŽ.: M HK př. č. 662/01.
814. TRSTĚNICE (okr. Svitavy)  
KULT.: paleolit, mezolit, středověk. LOK.: naleziště č. 1, východní okraj intravilánu; ZM 10:14-34-11, 116:299 mm, nadm. výška 438 m. OKOL.: sběr D. Vích; 14. 9. 1997. NÁLEZ: keramika, štípaná industrie. ULOŽ.: M HK př. č. 663/01.
815. TRSTĚNICE (okr. Svitavy)  
KULT.: mezolit. LOK.: naleziště č. 2, východně od vsi; ZM 10:14-34-11, 131:254 mm, nadm. výška 450 m. OKOL.: sběr D. Vích; 14. 9. 1997. NÁLEZ: štípaná industrie (1 ks). ULOŽ.: M HK př. č. 664/01.
816. TRSTĚNICE (okr. Svitavy)  
KULT.: mezolit, středověk. LOK.: naleziště č. 3A, jihovýchodně od vsi; ZM 10:14-34-11, 138:044 mm, nadm. výška 473 m. OKOL.: sběr D. Vích; 20. 9. 1997. NÁLEZ: keramika, štípaná industrie. ULOŽ.: M HK př. č. 665/01.
817. TRSTĚNICE (okr. Svitavy)  
KULT.: mezolit. LOK.: naleziště č. 3B, jižně od vsi; ZM 10:14-34-11, 130:053 mm, nadm. výška 474 m. OKOL.: sběr D. Vích; 20. 9. 1997. NÁLEZ: štípaná industrie (1 ks). ULOŽ.: M HK př. č. 666/01.
818. TRSTĚNICE (okr. Svitavy)  
KULT.: mezolit. LOK.: naleziště č. 3C, jihovýchodně od vsi; ZM 10:14-34-11, 136:028 mm, nadm. výška 481 m. OKOL.: sběr D. Vích; 20. 9. 1997. NÁLEZ: štípaná industrie (1 ks). ULOŽ.: M HK př. č. 667/01.
819. TRSTĚNICE (okr. Svitavy)  
KULT.: mezolit. LOK.: naleziště č. 3D, jižně od vsi; ZM 10:14-34-11, 125:040 mm, nadm. výška 438 m. OKOL.: sběr D. Vích; 9. 10. 1998. NÁLEZ: štípaná industrie (1 ks). ULOŽ.: M HK př. č. 668/01.
820. TRSTĚNICE (okr. Svitavy)  
KULT.: mezolit, středověk. LOK.: naleziště č. 9, jihovýchodně od vsi; ZM 10:14-34-16, 237:379 mm, nadm. výška 491 m. OKOL.: sběr D. Vích; 9. 10. 1998. NÁLEZ: keramika, štípaná industrie. ULOŽ.: M HK př. č. 669/01.
821. TRUTNOV  
KULT.: středověk. LOK.: Slezská ulice, čp. 38, ve sklepě; ZM 10:03-42-24, 407:005 mm, nadm. výška 421 m. OKOL.: výzkum J. Kalferst; 1. 12. 1994. NÁLEZ: kulturní vrstva, keramika. ULOŽ.: M HK př. č. 671/01.
822. TRUTNOV  
KULT.: novověk. LOK.: Slovanské náměstí, oprava komunikace; ZM 10:03-42-24, 403:007 mm, nadm. výška 421 m. OKOL.: výzkum R. Bláha; 15. 7. 1998. NÁLEZ: keramika. ULOŽ.: M HK př. č. 672/01.
823. TRUTNOV  
KULT.: středověk. LOK.: výkop pro kabel v jižní části Kostelní ulice; ZM 10:03-42-24, 393:009 mm, nadm. výška 423 m. OKOL.: sběr Ing. G. Fiedler; X. 1993. NÁLEZ: keramika. ULOŽ.: M HK př. č. 670/01.
824. TŘEBOSICE (okr. Pardubice)  
KULT.: pravěk, středověk. LOK.: v jižní části obce, Z od silnice na Dřeni-ce, na pravém břehu Bylanky; ZM 10:13-42-07, 065:176 mm, nadm. výška 234 m. OKOL.: sběr J. Boček; III.1992. NÁLEZ: keramika. ULOŽ.: M HK př. č. 653/01.
825. TŘEBOSICE (okr. Pardubice)  
KULT.: latén, střední a mladší doba hradištní, středověk (13. století). LOK.: sídliště rodinných domků, na jihozápadním konci intravilánu; ZM 10:13-42-07, 063:179 mm, nadm. výška 235 m. OKOL.: výzkum AO MVČHK; VII. – VIII. 2001. NÁLEZ: keramika, zvířecí kosti, cihlovina, sklo, maza-nice, mince, přeslen, štípaná industrie. ULOŽ.: M HK př. č. 833/01.



826. TŘEBOSICE (okr. Pardubice)

KULT.: středověk. LOK.: stavba bytovek, parc. č. 128/9; ZM 10:13-42-07, 063:179 mm, nadm. výška 235 m. OKOL.: výzkum J. Sigl, V. Vokolek; 28. 4. 1997. NÁLEZ: obj. č. 1, 2; keramika, zvířecí kosti. ULOŽ.: M HK př. č. 1, 2/2000.

827. TŘEBOSICE (okr. Pardubice)

KULT.: středověk. LOK.: stavba bytovek, parc. č. 128/4; ZM 10:13-42-07, 063:179 mm, nadm. výška 235 m. OKOL.: výzkum J. Sigl, V. Vokolek; 04. 5. 1999. NÁLEZ: objekt č. 4 střepy, zvířecí kosti, mazanice, kameny. ULOŽ.: M HK př. č. 3/2000.

828. TŘEBOSICE (okr. Pardubice)

KULT.: slezskoplatěnická, latén, doba hradištní, starší doba hradištní, středověk. LOK.: sídliště rodinných domků, na jihozápadním konci intravilánu; ZM 10:13-42-07, 063:179 mm, nadm. výška 235 m. OKOL.: výzkum J. Sigl, V. Vokolek; červenec, srpen 1999. NÁLEZ: keramika, struska, železo, zvířecí kosti, uhlíky, mazanice, kameny. ULOŽ.: M HK př. č. 43/2000.

829. TŘEBOSICE (okr. Pardubice)

KULT.: latén, doba hradištní, středověk. LOK.: sídliště rodinných domků, na jihozápadním konci intravilánu; ZM 10:13-42-07, 063:179 mm, nadm. výška 235 m. OKOL.: výzkum J. Sigl, V. Vokolek; červenec, srpen 2000. NÁLEZ: keramika, mazanice, železo, zvířecí kosti, uhlíky, kameny. ULOŽ.: M HK př. č. 48/2000.

830. TŘEBOSICE (okr. Pardubice)

KULT.: mladší doba hradištní, středověk. LOK.: stavba rodinného domku, parcela čp. 128/11, pan Valášek; ZM 10:13-42-07, 067:177 mm, nadm. výška 234 m. OKOL.: výzkum J. Sigl; 11. 4. 2000. NÁLEZ: objekt 1 a 5; keramika. ULOŽ.: M HK př. č. 196/01.

831. TŘEBOSICE (okr. Pardubice)

KULT.: středověk, 13. stol. LOK.: stavba rodinného domku p. Damborského, parcela čp. 125/17; ZM 10:13-42-07, 064:180 mm, nadm. výška 234 m. OKOL.: výzkum J. Sigl, V. Vokolek; 4. 8. 2000. NÁLEZ: objekty č. 1-3, keramika. ULOŽ.: M HK př. č. 195/01.

832. TŘEBOSICE (Pardubice)

KULT.: pravěk. LOK.: rodinný domek p. Jelínek, parc. č. 125/10; ZM 10:13-42-07, 059:175 mm, nadm. výška 234 m. OKOL.: záchranný výzkum R. Bláha, J. Sigl; 21. 5. 2001. NÁLEZ: keramika. ULOŽ.: M HK př. č. 18/03.

833. TŘEBOVĚTICE (okr. Jičín)

KULT.: neolit, středověk. LOK.: poloha „Vesce“; ZM 10:13-22-06, 360:100 mm, nadm. výška 294 m. OKOL.: sběr E. Čížek, B. Dragoun; 21. 7. 1987. NÁLEZ: keramika. ULOŽ.: M HK př. č. 673/01.

834. TŘEBOVĚTICE (okr. Jičín)

KULT.: neolit, středověk. LOK.: poloha „Na Vrších“; ZM 10:13-22-06, 335:096 mm, nadm. výška 272 m. OKOL.: sběr Archeologický kroužek DDM Hradec Králové; 25. 3. 1995. NÁLEZ: keramika. ULOŽ.: M HK př. č. 674/01.

835. TŘESOVICE (okr. Hradec Králové)

KULT.: pravěk, neolit, doba římská, středověk. LOK.: severozápadní okraj intravilánu; ZM 10:13-22-16, 188:141 mm, nadm. výška 247 m. OKOL.: sběr D. Vích; 23. 10. 1996. NÁLEZ: keramika, štípaná industrie. ULOŽ.: M HK př. č. 675/01.

836. TUNĚCHODY (okr. Chrudim)

KULT.: pravěk. LOK.: cihelna, poloha „Kopecké“; ZM 10:13-42-13, 408:315 mm, nadm. výška 256 m. OKOL.: výzkum J. Kalferst; 8. 10. 1997. NÁLEZ: objekt č. 1/97, keramika, mazanice. ULOŽ.: M HK př. č. 654/01.

837. TUNĚCHODY (okr. Chrudim)

KULT.: pravěk, neolit, doba hradištní, středověk. LOK.: poloha „Pod Habrovem“; ZM 10:13-42-13, 365:258 mm, nadm. výška 250 m. OKOL.: sběr D. Vích; 27. 3. 1998. NÁLEZ: keramika. ULOŽ.: M HK př. č. 655/01.

838. TURNOV (okr. Semily)

KULT.: středověk, novověk. LOK.: poloha „U nádraží“; ZM 10:03-32-23, 070:259 mm, nadm. výška 260 m. OKOL.: sběr P. Landr; 2. 5. 1995. NÁLEZ: keramika. ULOŽ.: M HK př. č. 677/01.



839. TURNOV (okr. Semily)

KULT.: středověk, novověk. LOK.: jižně u železniční zastávky „Turnov – město“; ZM 10:03–32–23, 212:207 mm, nadm. výška 255 m. OKOL.: sběr P. Landr; 25. 3. 1995. NÁLEZ: keramika. ULOŽ.: M HK př. č. 676/01.

840. TURNOV (okr. Semily)

KULT.: pravěk. LOK.: osada Nudvojovice, poloha „Na ostrově“; ZM 10:03–32–23, 044:228; nadm. výška; 254 m. OKOL.: sběr P. Landr; 2. 5. 1995. NÁLEZ: keramika, štípaná industrie. ULOŽ.: M HK př. č. 678/01.

841. ÚHŘETICE (okr. Chrudim)

KULT.: vypíchaná. LOK.: boční stěna Kopistovy cihelny; ZM 10:13–42–09, 014:007 mm, nadm. výška 238 m. OKOL.: sběr V. Vokolek; 14. 8. 1980. NÁLEZ: keramika. ULOŽ.: M HK př. č. 679/01.

842. ÚJEZD U SEZEMIC (okr. Pardubice)

KULT.: středověk. LOK.: poloha „Kopcovaty“; ZM 10:13–24–18, 359:379 mm, nadm. výška 233 m. OKOL.: sběr J. Sigl, V. Vokolek; 4. 4. 1985. NÁLEZ: keramika. ULOŽ.: M HK př. č. 680/01.

843. VALY (okr. Pardubice)

KULT.: neurčeno. LOK.: trasa kabelovodu, poloha „V tůních“, parc. č. 409;; ZM 10:13–41–05, 045:220 mm, nadm. výška 213 m. OKOL.: výzkum J. Sigl, V. Vokolek; 13. 4. 1994. NÁLEZ: objekty, kameny (pískovec). ULOŽ.: M HK př. č. 502/01.

844. VEJVANOVICE (okr. Chrudim)

KULT.: pravěk, lineární (šárecký typ), vypíchaná. LOK.: pískovna, parc. č. 326/1; ZM 10:13–42–14, 156:256 mm, nadm. výška 251 m. OKOL.: výzkum Archeologický ústav Praha (A. Knor); 1944. NÁLEZ: keramika. ULOŽ.: M HK př. č. 681/01.

845. VĚKOŠE (okr. Hradec Králové)

KULT.: středověk, novověk. LOK.: z výhozu průkopu mezi hostincem „U Letců“ a čp. 107; ZM 10:13–22–23, 288:140 mm, nadm. výška 236 m. OKOL.: sběr R. Bláha, J. Kalferst; 30. 5. 2001. NÁLEZ: keramika. ULOŽ.: M HK př. č. 30/02.

846. VELKÝ VŘEŠŤOV (okr. Trutnov)

KULT.: latén. LOK.: jižně od hráze „Velkovřešťovského rybníka“; ZM 10:13–22–07, 180:257 mm, nadm. výška 268 m. OKOL.: sběr R. Tichý; 8. 7. 1986. NÁLEZ: keramika. ULOŽ.: M HK př. č. 686/01.

847. VELKÝ VŘEŠŤOV (okr. Trutnov)

KULT.: středověk, novověk. LOK.: poloha „Na zámku“, areál mladšího hradu; ZM 10:13–22–02, 200:004 mm, nadm. výška 309 m. OKOL.: sběr p. Hátle; 1987. NÁLEZ: keramika. ULOŽ.: M HK př. č. 684/01.

848. VELKÝ VŘEŠŤOV (okr. Trutnov)

KULT.: středověk. LOK.: poloha „Na hradě“; ZM 10:13–22–07, 278:312 mm, nadm. výška 270 m. OKOL.: sběr p. Hátle; 1987. NÁLEZ: keramika. ULOŽ.: M HK př. č. 685/01.

849. VESEC U SOBOTKY (okr. Jičín)

KULT.: pravěk, doba hradištní, středověk. LOK.: hradiště „Poráň“, splachy na jihozápadním svahu ostrožny; ZM 10:03–34–13, 042:245 mm, nadm. výška 313 m. OKOL.: sběr P. Kracík, M. Kuchařík; 1. 9. 1996. NÁLEZ: keramika, mazanice. ULOŽ.: M HK př. č. 627/01.

850. VESEC U SOBOTKY (okr. Jičín)

KULT.: středověk. LOK.: hradiště „Poráň“, na jižní zalesněné části hradiště; ZM 10:03–34–13, 060:242 mm, nadm. výška 251 m. OKOL.: sběr P. Kracík, M. Kuchařík; 1. 9. 1996. NÁLEZ: keramika. ULOŽ.: M HK př. č. 626/01.

851. VESELICE NAD METUJÍ (okr. Náchod)

KULT.: středověk, novověk. LOK.: hrad „Veselice“; ZM 10:14–11–06, 226:271 mm, nadm. výška 284 m. OKOL.: sběr p. J. Javůrek; 2. 11. 1994. NÁLEZ: keramika. ULOŽ.: M HK př. č. 687/01.

852. VIDOCHOV (okr. Jičín)

KULT.: středověk, novověk. LOK.: východní část vrchu „Kozinec“; ZM 10:03–43–09, 195:269 mm, nadm. výška 508 m. OKOL.: sběr Z. Fišera; 5. 4. 1988. NÁLEZ: keramika. ULOŽ.: M HK př. č. 254/01.

853. VILANTICE (okr. Trutnov)

KULT.: středověk, novověk. LOK.: osada Chotěborky, farská zahrada; ZM 10:13–22–02, 448:042 mm, nadm. výška 332 m. OKOL.: dar; pí. Strej-



- cová; 12. 9. 1995. NÁLEZ: keramika, kachle. ULOŽ.: M HK př. č. 689/01.
854. VLČICE (okr. Trutnov)  
KULT.: novověk. LOK.: výkop na východní straně zámecké zahrady; ZM 10:03-44-03, 221:373 mm, nadm. výška 385 m. OKOL.: sběr V. Wolf jr.; 4. 10. 1991. NÁLEZ: keramika. ULOŽ.: M HK př. č. 690/01.
855. VLČKOVICE (okr. Hradec Králové)  
KULT.: pravěk, středověk. LOK.: pole mezi silnicí do Plačic a železnicí; ZM 10:13-24-07, 222:355 mm, nadm. výška 235 m. OKOL.: sběr M. Kuchařík, M. Parák; 28. 10. 1994. NÁLEZ: keramika. ULOŽ.: M HK př. č. 691/01.
856. VRACLAV (okr. Ústí nad Orlicí)  
KULT.: středověk, novověk. LOK.: kostel sv. Václava; ZM 10:14-31-12, 211:232 mm, nadm. výška 339 m. OKOL.: výzkum M. Ježek; XI. 1997. NÁLEZ: keramika, prejzy, mince, struska. ULOŽ.: M HK př. č. 696/01.
857. VRACLAV (okr. Ústí nad Orlicí)  
KULT.: pravěk, doba hradištní, středověk, novověk. LOK.: naleziště č. 2, na předhradí hradiště; ZM 10:14-31-12, 231:254 mm, nadm. výška 337 m. OKOL.: sběr D. Vích; 21. 4. 2000. NÁLEZ: keramika, štípaná industrie, kovová přezka. ULOŽ.: M HK př. č. 692/01.
858. VRACLAV (okr. Ústí nad Orlicí)  
KULT.: pravěk, slezskoplatěnická, latén. LOK.: naleziště č. 3B, severovýchodní okraj intravilánu Sedlce; ZM 10:14-31-12, 238:060 mm, nadm. výška 360 m. OKOL.: sběr D. Vích; 28. 10. 1999. NÁLEZ: keramika. ULOŽ.: M HK př. č. 693/01.
859. VRACLAV (okr. Ústí nad Orlicí)  
KULT.: pravěk, lineární, slezskoplatěnická, středověk. LOK.: naleziště č. 3C, severovýchodní okraj intravilánu Sedlce; ZM 10:14-31-12, 238:076 mm, nadm. výška 363 m. OKOL.: sběr D. Vích; 28. 10. 1999. NÁLEZ: keramika, štípaná industrie, otloukač. ULOŽ.: M HK př. č. 694/01.
860. VRACLAV (okr. Ústí nad Orlicí)  
KULT.: středověk. LOK.: naleziště č. 5A, zakončení ostrožny nad Stradouní; ZM 10:14-31-12, 085:256 mm, nadm. výška 310 m. OKOL.: sběr D. Vích; 28. 10. 1999. NÁLEZ: keramika. ULOŽ.: M HK př. č. 695/01.
861. VRCHLABÍ (okr. Trutnov)  
KULT.: středověk, novověk. LOK.: východně od místní části „Liščí kopeček“ v prostoru mezi Labem a Dělnickou ulicí; ZM 10:03-41-20, 235:131 mm, nadm. výška 455 m. OKOL.: sběr J. Benešová; 18. 7. 2001. NÁLEZ: keramika. ULOŽ.: M HK př. č. 19/03.
862. VRCHOVNICE (okr. Hradec Králové)  
KULT.: pravěk, středověk. LOK.: severovýchodní okraj intravilánu; ZM 10:13-22-07, 253:039 mm, nadm. výška 276 m. OKOL.: sběr T. Kučera; 22. 2. 1994. NÁLEZ: keramika, štípaná industrie, bronzovina. ULOŽ.: M HK př. č. 724/01.
863. VRCHOVNICE (okr. Hradec Králové)  
KULT.: neolit, lineární, vypíchaná, lužická, mladší doba hradištní, středověk. LOK.: hranice katastrů Želkovic a Žiželevsi, severozápadně od křižovatky; ZM 10:13-22-07, 207:064 mm, nadm. výška 297 m. OKOL.: koupě, F. Matuška – sbírka; 1994. NÁLEZ: keramika. ULOŽ.: M HK př. č. 22/02.
864. VŘESNÍK (okr. Jičín)  
KULT.: středověk, novověk. LOK.: pod vsí u cesty na „Valy“; ZM 10:03-43-20, 270:168 mm, nadm. výška 460 m. OKOL.: sběr F. Kovářík; 2000, 13. 4. 2002. NÁLEZ: keramika, kovový knoflík, mince. ULOŽ.: M HK př. č. 26, 27/03.
865. VŘESNÍK (okr. Jičín)  
KULT.: středověk, novověk. LOK.: severně od intravilánu; ZM 10:03-43-20, 270:178 mm, nadm. výška 373 m. OKOL.: sběr F. Kovářík; 27. 3. 1999. NÁLEZ: keramika, mince, knoflík, předmět z barevného kovu. ULOŽ.: M HK př. č. 697/01.
866. VŘESNÍK (okr. Jičín)  
KULT.: středověk, novověk. LOK.: poloha „Hrádek“; ZM 10:03-43-20, 195:226 mm, nadm. výška 410 m. OKOL.: sběr F. Kovářík; 2000. NÁLEZ: knoflík, keramika. ULOŽ.: M HK př. č. 24/03.
867. VŘESNÍK (okr. Jičín)  
KULT.: středověk. LOK.: poloha „Hrádek“; ZM 10:03-43-20, 195:226 mm, nadm. výška 410 m. OKOL.: sběr Archeologický kroužek DDM Hradec Králové; 25. 5. 2002. NÁLEZ: keramika. ULOŽ.: M HK př. č. 25/03.



868. VŘESNÍK (okr. Jičín)  
KULT.: novověk. LOK.: poloha „Na Kopci“; ZM 10:03–43–20, 231:255 mm, nadm. výška 480 m. OKOL.: sběr F. Kovářík; 2000. NÁLEZ: olověný přeslen. ULOŽ.: M HK př. č. 23/03.
869. VŠESTARY (okr. Hradec Králové)  
KULT.: středověk, novověk. LOK.: před kostelem u silnice; ZM 10:13–22–17, 238:037 mm, nadm. výška 266 m. OKOL.: sběr P. Hejhal, R. Bláha; 14. 7. 2000. NÁLEZ: keramika, kosti. ULOŽ.: M HK př. č. 700/01.
870. VŠESTARY (okr. Hradec Králové)  
KULT.: středověk. LOK.: jihozápadní okraj intravilánu, u železniční trati; ZM 10:13–22–22, 191:371 mm, nadm. výška 268 m. OKOL.: sběr D. Vích, V. Fojt; 10. 11. 1994. NÁLEZ: keramika. ULOŽ.: M HK př. č. 542/01.
871. VŠESTARY (okr. Hradec Králové)  
KULT.: středověk. LOK.: u kostela, výkop přípojek vodovodu; ZM 10:13–22–17, 240:037 mm, nadm. výška 269 m. OKOL.: sběr P. Hejhal, R. Bláha; 14. 7. 2000. NÁLEZ: keramika, mazanice, cihly. ULOŽ.: M HK př. č. 699/01.
872. VYSOKÉ CHVOJNO (okr. Pardubice)  
KULT.: doba hradištní, středověk. LOK.: areál „Lesní správy“; ZM 10:13–24–20, 315:296 mm, nadm. výška 304 m. OKOL.: sběr J. Benešová; 10. 5. 1995. NÁLEZ: keramika. ULOŽ.: M HK př. č. 701/01.
873. VYSOKÉ CHVOJNO (okr. Pardubice)  
KULT.: doba hradištní, středověk. LOK.: areál Lesní správy, zahrada a příkop; ZM 10:13–24–20, 315:296 mm, nadm. výška 304 m. OKOL.: sběr J. Benešová; 16. 4. 1996. NÁLEZ: keramika. ULOŽ.: M HK př. č. 702/01.
874. VYSOKÉ CHVOJNO (okr. Pardubice)  
KULT.: vypíchaná, pozdní doba hradištní, středověk, novověk. LOK.: areál Lesní správy; ZM 10:13–24–20, 317:293 mm, nadm. výška 305 m. OKOL.: výzkum Univerzity Hradec Králové; 1. – 10. července 1996 – převedeno. NÁLEZ: keramika, kachle, dlaždice, broušená industrie, železo, kameny, zvířecí kosti, uhlíky, sklo, vápno. ULOŽ.: M HK př. č. 707–709/01.
875. VYSOKÉ MÝTO (okr. Ústí nad Orlicí)  
KULT.: pravěk, slezskoplatěnická, doba hradištní, středověk. LOK.: naleziště č. 2, poloha „Bučkův kopec“; ZM 10:14–31–13, 319:189 mm, nadm. výška 289 m. OKOL.: sběr D. Vích; 28. 10. 1999. NÁLEZ: keramika, štípaná industrie. ULOŽ.: M HK př. č. 703/01.
876. VYSOKÉ MÝTO (okr. Ústí nad Orlicí)  
KULT.: pravěk, jordanovská. LOK.: cihelna „Na Krétě“; ZM 10:14–31–13, 403:043 mm, nadm. výška 289 m. OKOL.: sběr D. Vích; 15. 6. 2001. NÁLEZ: keramika, kámen. ULOŽ.: M HK př. č. 32/03.
877. VYSOKÉ MÝTO (okr. Ústí nad Orlicí)  
KULT.: pravěk, slezskoplatěnická, doba hradištní, středověk. LOK.: naleziště č. 8, severozápadní okraj intravilánu Lipové; ZM 10:14–31–13, 233:177 mm, nadm. výška 275 m. OKOL.: sběr D. Vích; 11. 3. 2001. NÁLEZ: keramika (loštická keramika), drtidlo, mazanice. ULOŽ.: M HK př. č. 33/03.
878. VYSOKÉ MÝTO (okr. Ústí nad Orlicí)  
KULT.: pravěk, mezolit, lužická, latén, doba římská, doba hradištní, středověk, recent (19. stol.). LOK.: naleziště č. 15, severovýchodně od areálu ZD a jižně od potoka; ZM 10:14–31–13, 107:257 mm, nadm. výška 269 m. OKOL.: sběr D. Vích; 26. 8. 2000. NÁLEZ: keramika, štípaná industrie, žernov, sklo, korálek, mince. ULOŽ.: M HK př. č. 53/03.
879. VYSOKÉ MÝTO (okr. Ústí nad Orlicí)  
KULT.: latén, novověk. LOK.: naleziště č. 15A, levý břeh Loučné, východně od areálu ZD; ZM 10:14–31–13, 110:239 mm, nadm. výška 270 m. OKOL.: sběr D. Vích; 26. 8. 2000. NÁLEZ: keramika, štípaná industrie (křesadlo). ULOŽ.: M HK př. č. 54/03.
880. VYSOKÉ MÝTO (okr. Ústí nad Orlicí)  
KULT.: pravěk, novověk. LOK.: naleziště č. 18A, severní břeh potoka, jižně od „Šnakova“; ZM 10:14–31–13, 104:287 mm, nadm. výška 265 m. OKOL.: sběr D. Vích; 30. 10. 2002. NÁLEZ: keramika, štípaná industrie (křesadlo). ULOŽ.: M HK př. č. 55/03.
881. VYSOKÉ MÝTO (okr. Ústí nad Orlicí)  
KULT.: pravěk, neolit, středověk. LOK.: naleziště č. 18C, jihozápadně od „Šnakova“; ZM 10:14–31–13, 073:282 mm, nadm. výška 270 m.



OKOL.: sběr D. Vích; 21. 4. 2000. NÁLEZ: keramika, broušená industrie, štípaná industrie. ULOŽ.: M HK př. č. 705/01.

882. VYSOKÉ MÝTO (okr. Ústí nad Orlicí)

KULT.: středověk (13. stol.). LOK.: naleziště č. 18D, severně od areálu ZD a severovýchodně od mostku přes potok na silnici do Nově Vsi; ZM 10:14-31-13, 057:267 mm, nadm. výška 273 m. OKOL.: sběr D. Vích; 30. 10. 2002. NÁLEZ: keramika. ULOŽ.: M HK př. č. 56/03.

883. VYSOKÉ MÝTO (okr. Ústí nad Orlicí),

KULT.: pravěk, popelnicová pole, středověk. LOK.: naleziště č. 24, poloha Na famílii, západně od „Bučkova kopce“; ZM 10:14-31-13, 205:322 mm, nadm. výška 271 m. OKOL.: sběr D. Vích; 11. 3. 2001. NÁLEZ: keramika. ULOŽ.: M HK př. č. 34/03.

884. VYSOKÉ MÝTO (okr. Ústí nad Orlicí)

KULT.: pravěk, středověk. LOK.: severozápadně od „Bučkova kopce“, poloha „Na Famílii“; ZM 10:14-31-13, 211:261 mm, nadm. výška 269 m. OKOL.: sběr D. Vích; 28. 10. 1999. NÁLEZ: keramika. ULOŽ.: M HK př. č. 704/01.

885. VYSOKÉ MÝTO (okr. Ústí nad Orlicí)

KULT.: neolit, středověk. LOK.: naleziště č. 25, terénní hrana nad potokem severozápadně od města, u státní silnice I/35.; ZM 10:14-31-13, 040:248 mm, nadm. výška 282 m. OKOL.: sběr D. Vích; 21. 4. 2000. NÁLEZ: keramika, broušená industrie. ULOŽ.: M HK př. č. 706/01.

886. VYSOKÉ MÝTO (okr. Ústí nad Orlicí)

KULT.: pravěk, středověk. LOK.: naleziště č. 27, severozápadně od Lipové; ZM 10:14-31-13, 230:203 mm, nadm. výška 268 m. OKOL.: sběr D. Vích; 11. 3. 2001. NÁLEZ: keramika, mazanice. ULOŽ.: M HK př. č. 35/03.

887. VYSOKÉ MÝTO (okr. Ústí nad Orlicí)

KULT.: mezolit, neolit, latén, středověk, novověk. LOK.: naleziště č. 28, osada Bžundov; ZM 10:14-31-14, 017:095 mm, nadm. výška 282 m. OKOL.: sběr D. Vích; 17. 2. 2002. NÁLEZ: keramika, štípaná industrie, broušená industrie. ULOŽ.: M HK př. č. 57/03.

888. VYSONÍN (okr. Chrudim)

KULT.: středověk. LOK.: severně od obce, poloha „Pod Hrobkou“;

ZM 10:13-42-23, 212:059 mm, nadm. výška 324 m. OKOL.: sběr J. Frolik, J. Sigl; 16. 4. 1991. NÁLEZ: keramika. ULOŽ.: M HK př. č. 707/01.

889. ZADNÍ ARNOŠTOV (okr. Svitavy)

KULT.: doba hradištní, středověk. LOK.: Mařinské hradiště, severozápadní část hradiště, na vnitřní straně valu; ZM 10:24-12-10, 352:366 mm, nadm. výška 565 m. OKOL.: sběr D. Vích; 17. 9. 1998. NÁLEZ: keramika. ULOŽ.: M HK př. č. 367/01.

890. ZADNÍ ARNOŠTOV (okr. Svitavy)

KULT.: pravěk. LOK.: Mařinské hradiště, severovýchodní část hradiště, na poli u přerušení valu nad Mařínem; ZM 10:24-12-10, 373:361 mm, nadm. výška 563 m. OKOL.: sběr D. Vích; 17. 9. 1998. NÁLEZ: štípaná industrie (surovina). ULOŽ.: M HK př. č. 368/01.

891. ZÁDOLÍ U TRNOVA (okr. Rychnov nad Kněžnou)

KULT.: novověk (16. stol.). LOK.: poloha „Karlova“, parc. č. 170; ZM 10:14-11-23, 120:090 mm, nadm. výška 362 m. OKOL.: dar; p. O. Kašpar; 1985. NÁLEZ: kachle. ULOŽ.: M HK př. č. 311/01.

892. ZADRAŽANY (okr. Hradec Králové)

KULT.: doba hradištní. LOK.: katastr. OKOL.: sběr 1969 – předala uč. Rybová. NÁLEZ: keramika. ULOŽ.: M HK př. č. 708/01.

893. ZÁHRADÍ (okr. Svitavy)

KULT.: pravěk, mezolit, středověk, novověk. LOK.: východní okraj intravilánu, poloha „U sv. Prokopa“, jižně rybníka „Hluboký“; ZM 10:14-33-05, 430:338 mm, nadm. výška 377 m. OKOL.: sběr D. Vích; 2. 3. 1997. NÁLEZ: keramika, štípaná industrie. ULOŽ.: M HK př. č. 346/01.

894. ZÁHRADÍ (okr. Svitavy)

KULT.: pravěk, mezolit, středověk. LOK.: východní okraj intravilánu, poloha „U sv. Prokopa“, jižně rybníka „Hluboký“; ZM 10:14-33-05, 429:339 mm, nadm. výška 377 m. OKOL.: sběr D. Vích; 8. 11. 1997. NÁLEZ: keramika, štípaná industrie. ULOŽ.: M HK př. č. 710/01.

895. ZÁHRADÍ (okr. Svitavy)

KULT.: středověk. LOK.: pole severovýchodně od STS Víkov; ZM 10:14-34-01, 051:375 mm, nadm. výška 386 m. OKOL.: sběr D. Vích, J. Čermák; 10. 9. 1989. NÁLEZ: střep. ULOŽ.: M HK př. č. 711/01.



896. ZAHŘÁDKA U LEDČE NAD SÁZAVOU (okr. Havlíčkův Brod)  
KULT.: středověk. LOK.: souvrství u západního průčelí kostela; ZM 10:23-12-14, 393:218 mm, nadm. výška 378 m. OKOL.: výzkum K. Benešovská, J. Frolík, P. Chotěbor; 1983. NÁLEZ: keramika, železo, zvířecí kost. ULOŽ.: M HK př. č. 709/01.
897. ZÁHUBY (okr. Jičín)  
KULT.: středověk, novověk. LOK.: osada Milkovice, tvrziště u čp. 17; ZM 10:13-12-04, 031:317 mm, nadm. výška 239 m. OKOL.: sběr J. Čížek, Ing. J. Slavík; 10. 10. 1992. NÁLEZ: keramika, kachle, železné zlomky, cihlovina. ULOŽ.: M HK př. č. 382/01.
898. ZÁHUBY (okr. Jičín)  
KULT.: středověk, novověk. LOK.: v lese za vsí, v prostoru vypuštěného rybníčku; ZM 10:03-34-23, 224:131 mm, nadm. výška 318 m. OKOL.: sběr Ing. J. Slavík; 26. 2. 1992. NÁLEZ: zaniklá ves „Křižánky“, keramika, mazanice. ULOŽ.: M HK př. č. 296/01.
899. ZÁLESÍ U JEVÍČKA (okr. Svitavy)  
KULT.: středověk. LOK.: hrad „Plankenberk“, z akropole narušené nelegálními amatérskými výkopy; ZM 10:24-21-07, 380:083 mm, nadm. výška 442 m. OKOL.: sběr D. Vích, D. Továrek; 16. 9. 1998. NÁLEZ: keramika, mazanice. ULOŽ.: M HK př. č. 590/01.
900. ZÁLESÍ U JEVÍČKA (okr. Svitavy)  
KULT.: středověk. LOK.: hrad „Plankenberk“, z akropole narušené nelegálními amatérskými výkopy; ZM 10:24-21-07, 380:083 mm, nadm. výška 442 m. OKOL.: sběr D. Vích, žáci 7B. ZDŠ Konice; 26. 9. 1999. NÁLEZ: keramika, mazanice. ULOŽ.: M HK př. č. 591/01.
901. ZÁMOSTÍ (okr. Jičín)  
KULT.: středověk. LOK.: Prachovské skály, poloha „Starý Hrádek“, splachový kužel na severním úbočí; ZM 10:03-34-15, 202:153 mm, nadm. výška 407 m. OKOL.: sběr P. Kracík; 25. 5. 1991. NÁLEZ: keramika. ULOŽ.: M HK př. č. 518/01.
902. ZÁMOSTÍ (okr. Jičín)  
KULT.: pravěk, středověk. LOK.: poloha „Starý Hrádek“, parc. č. 165/1; ZM 10:03-34-15, 202:147 mm, nadm. výška 415 m. OKOL.: sběr P. Kracík; 27. 6. 1990. NÁLEZ: keramika, mazanice, štípaná industrie. ULOŽ.: M HK př. č. 517/01.

903. ZÁMOSTÍ (okr. Jičín)  
KULT.: pravěk, slezskoplatěnická, středověk. LOK.: poloha Starý Hrádek, splachový kužel na severozápadním úbočí, parc. č. 165/18; ZM 10:03-34-15, 185:151 mm, nadm. výška 405 m. OKOL.: sběr P. Kracík; 26. 5. 1991. NÁLEZ: keramika, mazanice. ULOŽ.: M HK př. č. 520/01.
904. ZÁMOSTÍ (okr. Jičín)  
KULT.: pravěk, středověk. LOK.: Prachovské skály, poloha „Starý Hrádek“, z narušení v poloze „Na kostelíku“, parc. č. 165/1; ZM 10:03-34-15, 202:147 mm, nadm. výška 415 m. OKOL.: sběr P. Kracík; 25. 5. 1991. NÁLEZ: keramika, mazanice, zvířecí kosti. ULOŽ.: M HK př. č. 519/01.
905. ZÁŘECKÁ LHOTA (okr. Ústí nad Orlicí)  
KULT.: lužická. LOK.: poloha „Na přísekách“; ZM 10:14-31-09, 288:158 mm, nadm. výška 335 m. OKOL.: výzkum V. Vokolek; 30. 9. 1990. NÁLEZ: pohřebiště, keramika, bronzové předměty. ULOŽ.: M HK př. č. 27/2000.
906. ZÁŘECKÁ LHOTA (okr. Ústí nad Orlicí)  
KULT.: mezolit, slezskoplatěnická. LOK.: poloha „Na přísekách“; ZM 10:14-31-09, 283:158 mm, nadm. výška 335 m. OKOL.: sběr D. Vích; 9. 3. 2002. NÁLEZ: pohřebiště, keramika, štípaná industrie, bronz, spálené kosti. ULOŽ.: M HK př. č. 51/03.
907. ZÁŘECKÁ LHOTA (okr. Ústí nad Orlicí)  
KULT.: mladý paleolit. LOK.: poloha „Na přísekách“; ZM 10:14-31-09, 299:152 mm, nadm. výška 337 m. OKOL.: sběr D. Vích; 9. 3. 2002. NÁLEZ: štípaná industrie. ULOŽ.: M HK př. č. 52/03.
908. ZBYSLAVEC (Chrudim)  
KULT.: středověk. LOK.: čp. 5, parc. č. 2, dům p. Labutě; ZM 10:13-41-24, 358:266 mm, nadm. výška 542 m. OKOL.: sběr R. Bláha, K. Kožíšková; 15. 9. 2000. NÁLEZ: keramika. ULOŽ.: M HK př. č. 20/03.
909. ŽDÁR NAD METUJÍ (okr. Náchod)  
KULT.: středověk (13. stol.). LOK.: hrad „Vlčinec“; ZM 10:04-33-09, 104:327 mm, nadm. výška 450 m. OKOL.: sběr B. Ekrť; 1968/69. NÁLEZ: keramika, Fe zlomky. ULOŽ.: M HK př. č. 712/01.
910. ŽELEZNICE (okr. Jičín)  
KULT.: středověk. LOK.: vrch „Železný“, vrchol kopce; ZM 10:03-43-



- 11, 425:099 mm, nadm. výška 293 m. OKOL.: sběr Z. Fišera; 20. 9. 1988. NÁLEZ: keramika. ULOŽ.: M HK př. č. 713/01.
911. ŽELEZNICE (okr. Jičín)  
KULT.: středověk. LOK.: vrch „Železný“, západní strana; ZM 10:03–43–11, 419:099 mm, nadm. výška 288 m. OKOL.: sběr E. Šneberková; 30. 9. 1995. NÁLEZ: keramika. ULOŽ.: M HK př. č. 718/01.
912. ŽELEZNICE (okr. Jičín)  
KULT.: středověk. LOK.: vrch „Železný“, 3 m západně od temena; ZM 10:03–43–11, 425:099 mm, nadm. výška 293 m. OKOL.: sběr P. Kracík, E. Šneberková; 20. 4. 1993. NÁLEZ: keramika. ULOŽ.: M HK př. č. 658/01.
913. ŽELEZNICE (okr. Jičín)  
KULT.: středověk. LOK.: vrch „Železný“, jihozápadní svah; ZM 10:03–43–11, 411:104 mm, nadm. výška 293 m. OKOL.: sběr E. Šneberková; 23. 7. 1993. NÁLEZ: keramika, mazanice. ULOŽ.: M HK př. č. 657/01.
914. ŽELEZNICE (okr. Jičín)  
KULT.: pravěk, středověk, novověk. LOK.: východně od rybníka „Valcha“, poloha „Na pohanech“; ZM 10:03–43–11, 370:140 mm, nadm. výška 294 m. OKOL.: sběr E. Šneberková; 1. 2. 1994. NÁLEZ: keramika, štípaná industrie. ULOŽ.: M HK př. č. 715/01.
915. ŽELEZNICE (okr. Jičín)  
KULT.: pravěk. LOK.: západní okraj katastru, na jih od rybníku „Valcha“; ZM 10:03–43–11, 338:094 mm, nadm. výška 293 m. OKOL.: sběr E. Šneberková; X.94. NÁLEZ: štípaná industrie. ULOŽ.: M HK př. č. 717/01.
916. ŽELEZNICE (okr. Jičín)  
KULT.: středověk (13. stol.). LOK.: hřbitov západně od kostela sv. Jiljí; ZM 10:03–43–11, 406:147 mm, nadm. výška 300 m. OKOL.: sběr Ing. J. Slavík; 14. 8. 1992. NÁLEZ: keramika. ULOŽ.: M HK př. č. 714/01.
917. ŽELKOVICE (okr. Hradec Králové)  
KULT.: neolit, vypíchaná, eneolit. LOK.: poloha „Nad Želkovicemi“, u zahrady p. Jonáše; ZM 10:13–22–07, 190:082 mm, nadm. výška 293 m. OKOL.: koupě, F. Matuška – sbírka; 6. 8. 1982. NÁLEZ: broušená industrie, štípaná industrie. ULOŽ.: M HK př. č. 19/02.
918. ŽELKOVICE (okr. Hradec Králové)  
KULT.: latén. LOK.: poloha „U Rybníka“ (Za Černou); ZM 10:13–22–07, 155:033 mm, nadm. výška 285 m. OKOL.: koupě, F. Matuška – sbírka; V 1986. NÁLEZ: keramika. ULOŽ.: M HK př. č. 20/02.
919. ŽELKOVICE (okr. Hradec Králové)  
KULT.: neolit. LOK.: poloha U Rybníka (Za Černou); ZM 10:13–22–07, 155:033 mm, nadm. výška 285 m. OKOL.: koupě, F. Matuška – sbírka; VI 1986. NÁLEZ: broušená industrie. ULOŽ.: M HK př. č. 21/02.
920. ŽELKOVICE (okr. Hradec Králové)  
KULT.: slezskoplatěnická, středověk. LOK.: poloha za Synkovými; ZM 10:13–22–07, 155:055 mm, nadm. výška 283 m. OKOL.: koupě, F. Matuška – sbírka; 1994. NÁLEZ: bronzový hrot oštěpu, železná šipka. ULOŽ.: M HK př. č. 18/02.
921. ŽERNOV (okr. Náchod)  
KULT.: středověk. LOK.: hrad „Rýzmburk“, západní svah k řece; ZM 10:04–33–16, 375:102 mm, nadm. výška 320 m. OKOL.: dar; p. J. Hlaváček, Červený Kostelec; 15. 9. 1995. NÁLEZ: železo, bronz. ULOŽ.: M HK př. č. 454/01.
922. ŽICHLÍNEK (okr. Ústí nad Orlicí)  
KULT.: středověk (14. stol.). LOK.: jihozápadně od obce, poloha „Na tvrzi“; ZM 10:14–34–05, 315:273 mm, nadm. výška 351 m. OKOL.: sběr L. Macháčková; 5. 8. 1993. NÁLEZ: keramika. ULOŽ.: M HK př. č. 723/01.
923. ŽIŽELEVES (okr. Hradec Králové)  
KULT.: mladší doba římská. LOK.: za domem p. Kráma; ZM 10:13–22–07, 242:116 mm, nadm. výška 276 m. OKOL.: koupě, F. Matuška – sbírka; 1994. NÁLEZ: bronzová spona. ULOŽ.: M HK př. č. 16/02.
924. ŽIŽELEVES (okr. Hradec Králové)  
KULT.: lineární. LOK.: extravilán, výkop pro kanalizaci; ZM 10:13–22–07, 228:055 mm, nadm. výška 284 m. OKOL.: sběr J. Benešová; 2. 4. 1999. NÁLEZ: keramika, mazanice, drtidlo. ULOŽ.: M HK př. č. 22/03.
925. ŽIŽELEVES (okr. Hradec Králové)  
KULT.: pravěk(?). LOK.: extravilán, výkop pro kanalizaci; ZM 10:13–



- 22-07, 228:060 mm, nadm. výška 288 m. OKOL.: sběr J. Benešová; 2. 4. 1999. NÁLEZ: mazanice. ULOŽ.: M HK př. č. 21/03.
926. ŽIŽELEVES (okr. Hradec Králové)  
KULT.: pravěk. LOK.: jihovýchodně od obce a jižně od potoka; ZM 10:13-22-07, 289:056 mm, nadm. výška 276 m. OKOL.: sběr T. Kučera; 22. 2. 1994. NÁLEZ: keramika, štípaná industrie, struska. ULOŽ.: M HK př. č. 726/01.
927. ŽIŽELEVES (okr. Hradec Králové)  
KULT.: pravěk, středověk. LOK.: poloha „Za štěpnicí“; ZM 10:13-22-07, 284:134 mm, nadm. výška 266 m. OKOL.: sběr T. Kučera, M. Bukovská; 12. 2. 1994. NÁLEZ: keramika, struska. ULOŽ.: M HK př. č. 725/01.
928. ŽIŽELICE (okr. Kolín)  
KULT.: pravěk, latén, doba římská, středověk. LOK.: pole na jihovýchodním okraji intravilánu, terasa na levém břehu Mlýnské Cidliny, naleziště č. 3; ZM 10:13-23-12, 072:148 mm, nadm. výška 213 m. OKOL.: sběr J. Frolík; 1. 5. 1982. NÁLEZ: keramika, železná lupa, mazanice. ULOŽ.: M HK př. č. 736/01.
929. ŽIŽELICE (okr. Kolín)  
KULT.: pravěk, latén, doba římská, novověk. LOK.: pole na jihovýchodním okraji intravilánu, terasa na levém břehu Mlýnské Cidliny, naleziště č. 3, parc. č. 480/1, 487, 495; ZM 10:13-23-12, 072:148 mm, nadm. výška 213 m. OKOL.: sběr J. Frolík; jaro – podzim 1983. NÁLEZ: keramika, mazanice. ULOŽ.: M HK př. č. 737/01.
930. ŽIŽELICE (okr. Kolín)  
KULT.: doba římská. LOK.: pole na jihovýchodním okraji intravilánu, terasa na levém břehu Mlýnské Cidliny, naleziště č. 3, parc. č. 480/1, 487, 495; ZM 10:13-23-12, 072:148 mm, nadm. výška 213 m. OKOL.: sběr J. Frolík; jaro – podzim 1984. NÁLEZ: keramika, mazanice. ULOŽ.: M HK př. č. 738/01.
931. ŽIŽELICE (okr. Kolín)  
KULT.: latén, novověk. LOK.: poloha „Na Zájezdě“, naleziště č. 1; ZM 10:13-23-12, 077:098 mm, nadm. výška 212 m. OKOL.: sběr J. Frolík; 9. – 10. 4. 1982. NÁLEZ: keramika, Fe struska. ULOŽ.: M HK př. č. 730/01.

932. ŽIŽELICE (okr. Kolín)  
KULT.: pravěk, středověk. LOK.: poloha „Na Zájezdě“, naleziště č. 2; ZM 10:13-23-12, 084:093 mm, nadm. výška 211 m. OKOL.: sběr J. Frolík; 9. 4. 1982. NÁLEZ: keramika. ULOŽ.: M HK př. č. 731/01.
933. ŽIŽELICE (okr. Kolín)  
KULT.: pravěk, latén. LOK.: spočinek terasy na levém břehu Mlýnské Cidliny, poloha 3A; ZM 10:13-23-12, 069:158 mm, nadm. výška 211 m. OKOL.: sběr J. Frolík; 1. 5. 1982. NÁLEZ: keramika, železná lupa. ULOŽ.: M HK př. č. 735/01.
934. ŽIŽELICE (okr. Kolín)  
KULT.: pravěk (latén), středověk, novověk. LOK.: naleziště č. 4, levý břeh Mlýnské Cidliny, východně od vodoteče, parc. č. 457; ZM 10:13-23-12, 114:110 mm, nadm. výška 211 m. OKOL.: sběr J. Frolík; 24. 3. 1984. NÁLEZ: keramika, přeslen. ULOŽ.: M HK př. č. 732/01.
935. ŽIŽELICE (okr. Kolín)  
KULT.: středověk. LOK.: ulice Na přikopě, čp. 201, zahrada; ZM 10:13-23-12, 002:190 mm, nadm. výška 208 m. OKOL.: sběr J. Frolík; 1983. NÁLEZ: keramika. ULOŽ.: M HK př. č. 733/01.
936. ŽIŽELICE (okr. Kolín)  
KULT.: středověk, novověk. LOK.: ulice Na přikopě, výkop vodovodu před čp. 76 a 227; ZM 10:13-23-12, 002:195 mm, nadm. výška 208 m. OKOL.: sběr J. Frolík; 1983. NÁLEZ: keramika. ULOŽ.: M HK př. č. 734/01.

*S-1 – Bláha, R. – Kalferst, J. – Sigl, J.: Acquisitions of the archaeological collections of the Hradec-Králové museum in 2000–2003. The list of our recent acquisitions submitted herewith reflects some facts which have exercised their influence on the activities of the whole department, or eventually, the whole institution and discipline.*

First and foremost, we managed to finish the revision of materials hitherto „registered“ only after having moved into a new location. At the same time, the Museum was transferred under a new establishing agency, which is the Hradec-Králové Regional office (Krajský úřad). This transfer necessitated a wholesale revision of collections, in the course of which we managed to find some old find



groups which had not been registered up to now for a variety of reasons. Last but not least, the inclusion of the substance of the finds deposited at the Department of Archeology of the Museum of East Bohemia (henceforth Department) into the „Central evidence of collections“ (Centrální evidence sbírek) resulted in the establishment of new conditions for work with collection. In consequence of this, the so-called „zero phase“ of registration was cancelled and all the groups registered in this manner had to be re-entered as accessions. At the same time, the Department took over some older material groups of East Bohemian provenance, originally deposited at institutions situated outside the region.

Another feature surviving from an earlier age was the time-tested cooperation with external collaborators and other interested members of the public, frequently from among students of archeology. The latter participated in activities of the Department in the capacity of field technicians. The harvests of their surface collections and salvage excavations make up a considerable part of archaeological acquisitions of the Department.

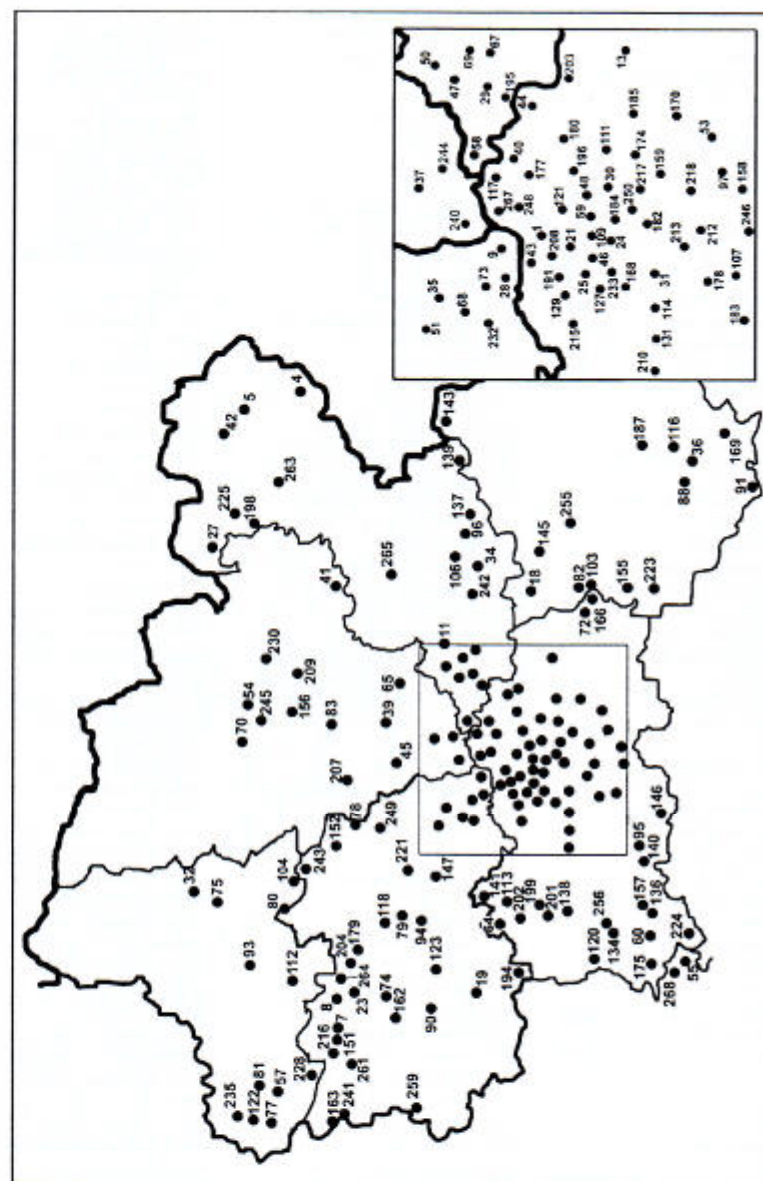
New finds also came in from other institutions licensed to carry out archaeological antiquities' service throughout Eastern Bohemia, and, at the same time, deprived of storage facilities. These included the University of Hradec-Králové, or the Pardubice office of the National Antiquities' Institute.

The acquisition activities of the Department proper mirrored, both quantitatively and qualitatively, a certain transformation of the work of the Museum's archaeological office, in which a definite increase in salvage excavations limited, to a certain extent, other undertakings. Such features as monitoring activities of linear excavations, or extensive large-scale operations in advance of sand-mining and building projects, seem to be acquiring a permanent nature. Another cluster of activities with high demands on salvage work is represented by the expanding sphere of housing constructions and reconstructions of houses within the historical core areas of communities.

The growing number of archaeological specialists within the region, as well as a changing of the personnel of the Department, has resulted in changes of its specific scientific orientation, and brought about the return of its activities into the broader vicinity of the Hradec-Králové agglomeration.

Methodically speaking, we have initiated a gradual formal unification of the data-recording procedure with that of the „Archive“ system (Archaeological Institute, Prague). The consequences of this include, among others, an introduction of the system of coordinates referring to the Basic Map of the Czech Republic (PIAN) as the main device for localization of archaeological sites in space.

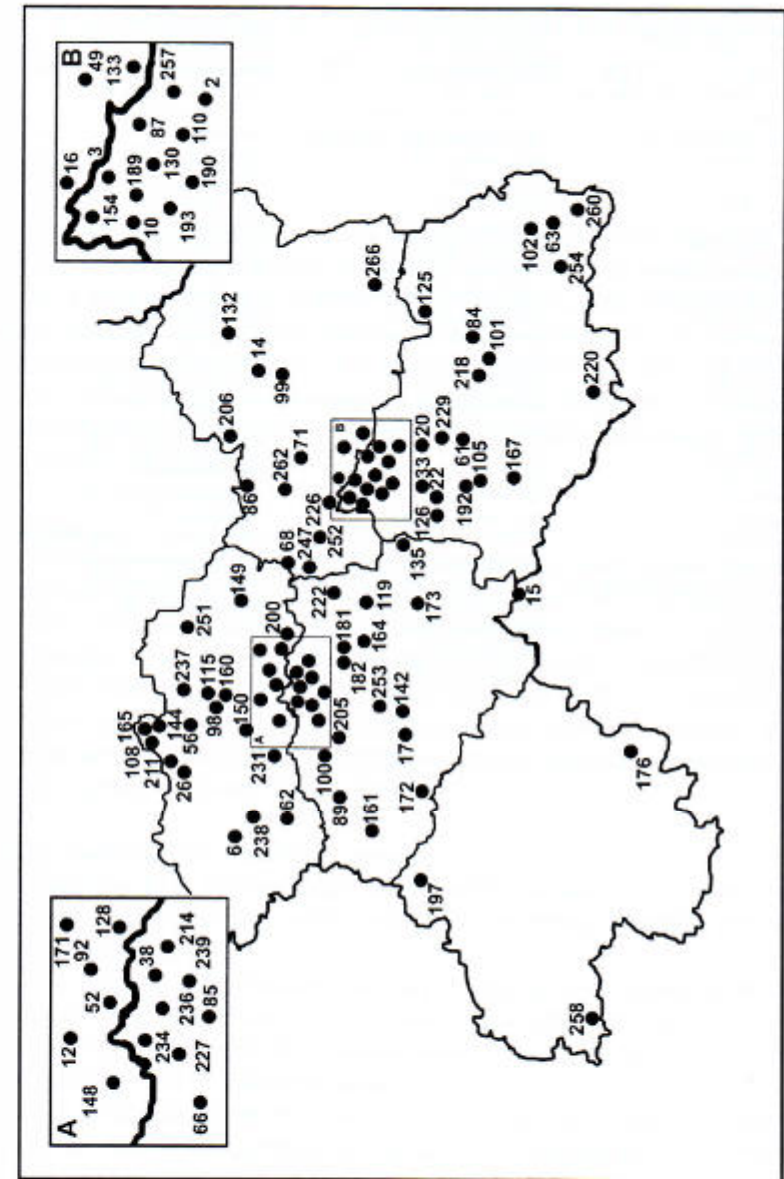
Tab. 1



Tab. 1 - Katastry s archeologickými nálezy v Hradeckém kraji.  
Pl. 1 - Cadastral territory with archaeological finds in Hradec Králové region.



1) Benátky HK	82) Klášter nad Dědinou, RK	178) Radíkovice, HK
4) Božanov, NA	83) Kocleřov, TU	179) Radim, JC
5) Broumov, NA	88) Kostelec nad Orlicí, RK	180) Rodov, HK
7) Březka, JC	90) Kostelec u Jičíněvsí, JC	182) Rosnice, HK
8) Březovice, JC	91) Kosteletké Horky, RK	183) Roudnice, HK
9) Cerekvice nad Bystřicí, JC	93) Košťálov, SE	184) Rozbřezice, HK
11) Čáslavky, NA	94) Kovač, JC	185) Rusek, HK
13) Černilov, HK	95) Kratonohy, HK	186) Rybnice, SE
18) České Meziříčí, RK	96) Krčín, NA	187) Rychnov nad Kněžnou
19) Češov, JC	97) Kukleny, HK	191) Sadová, HK
21) Čistěves, HK	103) Ledce, RK	194) Sekeřice, JC
23) Dílce, JC	104) Levínská Olešnice, SE	195) Semonice, NA
24) Dlouhé Dvory, HK	106) Lhota u Nahořan, NA	196) Sendražice, HK
25) Dohalice, HK	107) Libčany, HK	198) Skály u Teplíc nad
27) Dolní Aršpach, NA	109) Lípa, HK	Metují, NA
28) Dolní Čermůtky, JC	111) Ločenice, HK	199) Skřivany, HK
29) Dolní Dolce, NA	112) Lomnice nad Popelkou, SE	201) Sloupno, HK
30) Dolní Neděliště, HK	113) Loučná Hora, HK	202) Smilary, HK
31) Dolní Přím, HK	114) Lubno, HK	203) Smiřice, HK
32) Dolní Štěpanice SE	116) Lupenice, RK	204) Soběraz, JC
34) Dolsko, NA	117) Lužany, HK	207) Souvrať, TU
35) Doubrava, JC	118) Lužany, JC	208) Sovětice, HK
36) Doudleby nad Orlicí, RK	120) Lužec nad Cidlinou, HK	209) Staré Buky, TU
37) Dubenec, TU	121) Máslojedy, HK	210) Staré Nechanice, HK
39) Dvůr Králové nad Labem, TU	122) Mašov, SE	212) Stěžery, HK
40) Habřina, HK	123) Milíčeves, JC	213) Stěžírky, HK
41) Havlovice, TU	124) Milovice, JC	215) Stračovská Lhota, HK
42) Hejtmánkovice, NA	127) Mokrovousy, HK	216) Síteleč, JC
43) Hněvčev, HK	129) Mžany, HK	217) Světí, HK
44) Holohlavy, HK	131) Nechanice, HK	219) Svobodné Dvory, HK
45) Horní Dehtov, TU	134) Nepochy, HK	221) Šárovcová Lhota, JC
46) Horní Dohalice, HK	136) Nové Město nad Cidlinou, HK	223) Štěpánovsko, RK
47) Horní Dolce, NA	137) Nové Město nad Metují, NA	224) Štít, HK
48) Horní Neděliště, HK	138) Nový Bydžov, HK	225) Teplice nad Metují, NA
50) Hořenice, NA	139) Nový Hrádek, NA	228) Troskovice, SE
51) Hořice, JC	140) Obědovice, HK	230) Trutnov
53) Hradec Králové	141) Ohnišany, HK	232) Třebovětice, JC
54) Hrádeček, TU	143) Olešnice v Orlických horách, RK	233) Třesovice, HK
55) Hradištko II. (okr. Kolín)	145) Opočno, RK	235) Turnov, SE
57) Hrubá Skála, SE	146) Osičky, HK	240) Velký Vřeštov, TU
58) Hustířany, NA	147) Ostroměř, JC	241) Vesec u Sobotky, JC
59) Chlum, HK	151) Pařezská Lhota, JC	242) Veselice nad Metují, NA
60) Chlumec nad Cidlinou, HK	152) Pecka, JC	243) Vidochov, JC
64) Chotělice, JC	153) Pěčín, RK	244) Vilantice, TU
65) Choustníkovo Hradiště, TU	155) Petrovice nad Orlicí, RK	245) Vlčice, TU
67) Chvalina, JC	156) Pilníkov, TU	246) Vlčkovice, HK
69) Jaroměř, NA	157) Písek u Chlumce n. C., HK	248) Vrchovnice, HK
70) Javorník, TU	158) Plačice, HK	249) Vřesník, JC
72) Jeníkovice, HK	159) Plotiště nad Labem, HK	250) Vřestary, HK
73) Jeřice, JC	162) Podhradí u Jičína, JC	255) Zádolů u Trnova, RK
74) Jičín	163) Podkost, JC	256) Zadražany, HK
75) Jilemnice, SE	166) Polánky nad Dědinou, HK	259) Záhuby, JC
76) Josefov, NA	168) Popovice, HK	261) Zámostí, JC
77) Kacanovy, SE	169) Potštejn, RK	263) Žďár nad Metují, NA
78) Kal, JC	170) Pouchov, HK	264) Železnice, JC
79) Kamenice, JC	174) Předměřice nad Labem, HK	265) Žernov, NA
80) Karlov, JC	175) Převýšov, HK	267) Žiželeves, HK
81) Karlovice, SE	177) Račice nad Trotinou, HK	268) Žiželice, (okr. Kolín)



Tab.2 – Katastry s archeologickými nálezy v Pardubickém kraji.  
Pl. 2 – Cadastral territory with archaeological finds in Pardubice region.



- |  |                                 |                                    |
|--|---------------------------------|------------------------------------|
| 2) Benátky u Litomyšle, SY                 | 101) Lány, SY                   | 192) Sebranice, SY                 |
| 3) Bohušovice, SY                          | 102) Lázy, SY                   | 193) Sedliště, SY                  |
| 6) Břehy, PU                               | 105) Lezník, SY                 | 197) Sirákovice, HB                |
| 10) Cerekvice nad Loučnou, SY              | 108) Libišany, PU               | 200) Slepotic, PU                  |
| 12) Černá za Bory, PU                      | 110) Litomyšl, SY               | 205) Sobětuhy, CR                  |
| 14) Červená, UO                            | 115) Lukovna, PU                | 206) Sopotnice, UO                 |
| 15) Česká Cikánka, (okr. Žďár nad Sázavou) | 119) Luže, CR                   | 211) Staré Ždánice, PU             |
| 16) České Heřmanice, UO                    | 125) Mladějov na Moravě, SY     | 214) Střelany, CR                  |
| 17) České Lhotice, CR                      | 126) Mladočov, SY               | 218) Svitavy                       |
| 20) Čistá, SY                              | 128) Moravany, PU               | 220) Svojanov, SY                  |
| 22) Destná, SY                             | 130) Nedošín, SY                | 222) Štěnec, CR                    |
| 26) Dolany, PU                             | 132) Nekoň, UO                  | 226) Tisová UO                     |
| 33) Dolní Újezd, SY                        | 133) Němčice UO                 | 227) Topol, CR                     |
| 38) Dvakašovice, CR                        | 135) Nové Hrady, CR             | 229) Trstěnice, SY                 |
| 49) Horní Sloupnice, UO                    | 142) Ochoz u Nasavrk, CR        | 231) Třebosice PU                  |
| 52) Hostovice, PU                          | 144) Opatovice nad Labem, PU    | 234) Tuněchody, CR                 |
| 56) Hrobice, PU                            | 148) Ostřešany, PU              | 236) Úhřetice, CR                  |
| 61) Chmelík, SY                            | 149) Ostřetín, PU               | 237) Újezd u Sezemic, PU           |
| 62) Choltice, PU                           | 150) Pardubice                  | 238) Valy, PU                      |
| 63) Chornice, SY                           | 154) Pekla, SY                  | 239) Vejvanovice, CR               |
| 66) Chrudim                                | 160) Počápy, PU                 | 247) Vraclav, UO                   |
| 68) Janovičky, UO                          | 161) Podhradí v Žel. horách, CR | 251) Vysoké Chvojno, PU            |
| 71) Jehnědí, UO                            | 164) Podlažice, CR              | 252) Vysoké Mýto, UO               |
| 84) Koclířov, SY                           | 165) Pohřebačka, PU             | 253) Vysonín, CR                   |
| 85) Koěl, CR                               | 167) Polička, SY                | 254) Zadní Arnoštov, SY            |
| 86) Koldín, UO                             | 171) Prachovice, PU             | 257) Záhradí, SY                   |
| 87) Kornice, SY                            | 172) Proseč u Seče, CR          | 258) Zahradka u Ledče nad Sáz., HB |
| 89) Kostelec u Heřm. Městce, CR            | 173) Předhradí, CR              | 260) Zálesí u Jevíčka, SY          |
| 92) Kostěnice, PU                          | 176) Příbyslav, HB              | 262) Zářecká Lhota UO              |
| 98) Kunětice, PU                           | 181) Rosice u Chrásti, CR       | 266) Žichlínek, UO                 |
| 99) Lanšperk UO                            | 188) Řestoky, CR                |                                    |
| 100) Lány, CR                              | 189) Řídký, SY                  |                                    |
|  | 190) Říkovice, SY               |                                    |

## TVRZ NEBÁKOV – ZPRACOVÁNÍ VÝZKUMU JOSEFA SEVERY Z LET 1925–1927\*

Martin Nechvíle

### 1. Úvod

Předkládaný článek je revizním zhodnocením archeologického výzkumu řídicího učitele J. Severy z Rovně na tvrzišti Nebákov. Movité artefakty, deponované t. č. v jičínském muzeu, náleží k jedněm z mála starších nálezů, které byly v oblasti Českého ráje získány dokumentovaným výzkumem. Ač Severa svůj výzkum prováděl na svou dobu velmi precizně, neubráníl se některým interpretačním a chronologickým nepřesnostem. Proto bylo přistoupeno k celkovému zpracování movitých nálezů a k vyčerpávajícímu vytěžení informační báze dobového výkopového deníku.

### 2. Lokalizace

Tvrziště Nebákov leží cca 750 m S od katastrální obce Roveň (okr. Jičín, Královéhradecký kraj) a cca 200 m Z od nebákovského mlýna (ZM 10:03–34–09, 065/119; 066/121; 090/110; 077/098 mm, nadmořská výška 310–325 m; Tab. 2:10). Lokalita se nachází na pískovcovém ostrohu, který je ukončením výšiny „Na závřší“ (335 m n. m.). Vlastní ostroh, obtékáný na S a SV straně říčkou Žehrovkou a na straně J a JZ bezejmenným potokem tekoucím od Rovně, převyšuje okolní údolí v průměru o 30 m. Celková rozloha skalního útvaru, přefatého na V konci příkopem, je asi 0,04 ha (Tab. 3).

### 3. Místo Josefa Severy v dějinách oboru

Toto téma by si jistě zasloužilo podrobnější rozpracování a hlavně důkladnou archivní rešerši. Na tomto místě bych uvedl jen několik postřehů, čerpaných z jeho deníku a článku.

Jak plyne z níže uvedené kapitoly o metodice výzkumu, postupoval J. Severa na svou dobu velmi profesionálně, což se přirozeně odrazilo na možnosti využití jím získaných dat v dnešní době. To mnohdy nelze říci o výzkumech proběhnuvších v nedávných letech.

Své badatelské závěry Severa ochotně konzultoval i s tehdejšími odborníky – ve svém deníku má například kde dni 5. 9. 1926 poznámku: „Návštěva pana

\*Předkládaný článek je částí autorovy bakalářské práce „Tvrz Nebákov a nejstarší šlechtická sídla v Českém ráji“, vypracované a obhájené v roce 2004 na Ústavu pro pravěk a ranou dobu dějinnou UK FF v Praze.



dr. J. V. Šimáka na hrádku i ve škole u vykopávek“. Několikrát pořádal i jakési „kontrolní dny“, kdy pozval nejen odborníky, ale i majitele pozemku, aby zhodnotily jeho pracovní postupy. Pečlivým slovním popisem, kreslením plánek a fotografováním jednotlivých vykopaných situací se mnozí profesionálové nezabývali ještě dlouho po něm.

Co se týká následného zpracování nalezených artefaktů, postupoval opět na svou dobu velmi pečlivě. Patřičný rozhled získával nejen v praxi, ale i návštěvami muzeí. Například při hodnocení železných nástrojů využíval komparace s nálezy ze semonické tvrze, které byly toho času vystaveny Národním muzeu v Praze. Také hodnocení keramiky a zejména její datování se v podstatě shoduje s dnešními kritérii (srov. Waldhauser – Weber 1973, 89). Za povšimnutí jistě stojí i brzké publikování výsledků výzkumu. J. Severa se projevil nejen jako vynikající terénní badatel, ale i jako příkladný pedagog, neboť své žáky nejen seznamoval s výsledky své práce, ale někteří mu při vykopávkách i aktivně pomáhali.

V tomto světle působí trochu nespravedlivě umístění J. Severy při hodnocení dějin bádání na Sobotecku na úroveň K. Náprstka (Dolní Bousov), B. Fiedlera (Dolní Bousov), ředitelů Vilda a Hartla (oba ze Sobotky) ad., kteří působili jen jako dárci ojedinělých archeologických nálezů (Filip 1947, 273).

#### 4. Průběh výzkumu

Sám výkopce se jen v krátkosti při publikaci výsledků výzkumu (Severa 1927–1928, 33–43) zmiňuje o počátečním zájmu či průběhu prací: „Když jsem o prázdninách roku 1925 poznal z několika středověkých předmětů, že tu bylo rytířské sídlo a z dřívě jmenovaných autorů (J. V. Šimák, A. Sedláček – pozn. M. N.) seznal, co jim o Nebákově povědomo, umínil jsem si prozkoumat starý ten kout důkladněji. Podnikal jsem pak časté vycházky i souvislé práce na tvrzišti a výsledkem vykopávek bylo mnoho kusů středověké keramiky i předmětů kovových.“ (Severa 1927–1928, 36). V následujících odstavcích nebudeme věnovat pozornost přímo terénním situacím, těmi se budeme zabývat níže. Nyní zaměříme pozornost spíše na charakter jednotlivých výzkumných sezón – jejich časové rozvržení, personální zajištění (pokud se podaří zjistit) a obecně průběh prací.

##### 4.1 Rok 1925

Vůbec první záznam v Severově deníku se vztahuje k 6. 9. 1925: „První náhodná návštěva, nalezen střípek zdobený.“ Patrně z tohoto popudu začal v září jednat s majiteli panství o povolení k výzkumu. Nejprve byla věnována pozornost měření lokality, teprve poté začaly vlastní výkopy. Rok 1925 je z metodického hlediska patrně nejslabší, sám Severa asi nejprve nějaký čas hledal jednotný systém práce. Jednotlivé dny jsou vcelku podrobně slovně popisovány, z čehož plyne, že práce probíhaly ve středu tvrziště a u jeho špiče směrem na ostroh (mezi

body O a Hr). Bližší prostorové souvislosti však z důvodu neexistence jakéhokoli náčrtu nelze sledovat. Práce toho roku skončily pro nepříznivé povětrnostní podmínky 11. 11. Při kontrolní pochůzce 31. 12. si Severa zapsal: „Navštívili jsme Nebákov za slunečného „jamiho“ dne. Viděti Ralsko. Střípek u „metru“. Ničím nebylo hnuto.“

##### 4.2 Rok 1926

První práce započaly dne 28. 6. Tento rok představuje nejdelší úsek výzkumu tvrziště. Výzkum již probíhal podle daného metodického a dokumentačního plánu, tj. písemný komentář k jednotlivým pracovním dnům doprovázený terénními náčrtů příkopů (sond) a bloků. V tomto roce byla prozkoumána značná část tvrziště (srov. plán sond – položeny byly např. příkopy spojovací severní, západní středový jižní, hlavní atd.). Během výzkumu byly konzultovány postupy i předběžné výsledky – dne 5. 9. navštívil výzkum dr. J. V. Šimák, 30. 9. se výkopů účastnila i komise Památkového úřadu. Nutno dodat, že bylo třeba se vyrovnávat i s činy nehezkými, jak to ilustruje zápis z 18. 11.: „(čtvrtek odpoledne) Uličnictví! Někdo naházel mi na příkopy pařezy a vyvracel rohové kameny, z nichž jeden M vůbec jsem nenalezl. Měl asi sekeru, neboť I pařez byl rozražen; možná že také jen roztržen. Otisky podpatků však byly jen z bot ženských nebo chlapeckých...“ Otázku personálního zajištění lze sledovat pouze z občasných zmínek. Víme tedy o účasti Severových synů Jaromíra a Vlastimila, dále o dělníkovi Dědkovi z Kozlov, správci Sluhovi a žákyni Anně Drbohlavové. Při teoretickém bádání, tedy při hledání historických pramenů mu byli nápomocni prof. Jirák z Mladé Boleslavi, pan Kubík z Dětenic, pan Krchov z Lavice a pan Vojtíšek z Obrubec. Výkopové práce toho roku skončily 3. 12. a poslední kontrolní vycházka proběhla 27. 12. („Navštívili jsme se synem Vlastimilem Nebákov za vysoko napadlého sněhu. Vše na svém místě.“).

##### 4.3 Rok 1927

Terénním pracím (začaly od 10. 3.) předcházelo několik návštěv za účelem kontroly a fotografické dokumentace (2. a 21. 2.) lokality. Pozornost byla zaměřena na „sklep“ a prokopání bloků mezi příkopy, vesměs tedy méně rozsáhlé práce. I v tomto roce došlo k narušení – zápis ke dni 17. 4. „Při dnešní návštěvě jsme zjistili, že tu někdo kopal, ale střepe si nevšiml (snad větší hoch vesnický)“. Zápisy v deníku končí k 19. 4., přičemž v soupisu železných předmětů jsou nálezy uváděny až do měsíce srpna. Je tudíž zřejmé, že výzkum probíhal i po 19. 4., jen záznamy o něm nebyly vedeny či se nedochovaly.

#### 5. Metodika výzkumu

Ještě před začátkem výkopových prací sám J. Severa provedl podrobnou terénní rekognoskaci, měření a povrchový sběr (Severa 1927–1928, 36). Měření



(ve dnech 14.–20. 10. 1925) nebyla podrobena jen vlastní tvrz, nýbrž byla věnována pozornost i bližšímu okolí (tj. údolí roveňské neboli „Žlábký, Ve žlábkách“; soutěska „sobotecká“; údolí Žehovky atd.).

Terénní práce začaly dne 24. 10. 1925 a trvaly (dle údajů ve výkopovém deníku) s přestávkami do 19. 4. 1927. Byla zvolena metodika výkopů v podobě sond (nazývány příkopy, např. dolní, hlavní, západní, spojovací). Prostory mezi jednotlivými příkopy (tzv. bloky) byly prokopány následně (srov. Tab. 4). Severa sice zvolil vhodný postup, když nálezy lokalizoval (téměř vždy na tři body (!) – hloubka, vzdálenosti od hran příkopu) na základě uložení v sondách a pro orientaci ještě uváděl vztah k fixním bodům (např. S, O, L), nicméně při neexistenci celkového plánu se zmíněný postup stává spíše nevýhodným. Denní náčrt (pořizované však až od sezóny 1926) sice nabízejí určitou možnost rekonstrukce prostorové pozice sond, je to však úkol silně interpretační, samozřejmě na úkor kvality (Tab. 4).

Pozornost byla věnována i poměrně na tu dobu novému postupu, a to fotografování výkopových prací, jednotlivých částí tvrziště (i před výzkumem!), okolí i vlastním nalezeným artefaktům. Fotografování se zhostil nejen sám Severa (např. 21. 2. 1927), ale i pan Langr (31. 3. 1927).

Pan řídící učitel neopomněl nejen jednání s majitelkou zdejšího panství paní Annou Bláhovou, ale své postupy a závěry konzultoval s tehdejšími odborníky i odbornou institucí, tehdy Památkovým úřadem ČSR. Například dne 30. 9. 1926 byla uskutečněna na zkoumané lokalitě „archeologická komise“ Památkového úřadu ve složení dr. Šimek, dr. Šimák, majitelé panství dr. Bláha, ing. Bláha, správce Sluha a Severův syn Vlastimil.

Nedílnou součástí výzkumu bylo i uvedení lokality do původního stavu (tj. zasypání sond); na žádost Památkového úřadu nemělo být areál tvrziště opět osazován stromy. J. Severa kladl důraz i na osud nalezených artefaktů, když je po dohodě s odborníky uložil v muzeu v Sobotce. Zde je na místě dodat, že Severa prováděl již během výzkumu rasantní skartaci, zejména při výběru keramiky pro soboteckou sbírku. Nicméně přesně označil místo, kde atypické zlomky keramiky zakopal. Každopádně příkladný metodický postup archeologického výzkumu byl završen i včasnou (ne celý rok po skončení výzkumu!) publikací výsledků práce.

## 6. Finanční zajištění výzkumu

Tato, na většině výzkumů ožehavá otázka, nám v souvislosti s nebákovským výzkumem nezůstává úplně skryta. Deník obsahuje jediný zápis finančního charakteru, a to k 16. 12. 1926 kdy bylo „Zaplaceno Dědkovi 25 Kč.“ za zaházení severní a východní prozkoumané části tvrziště. V deníku byl volně vložen dopis Kruhu rodáků a přátel města Sobotky a okolí v Praze J. Severovi, přičemž druhá

čistá strana byla Severou použita k počítání finančních nákladů. Je otázka, jestli se některé kalkulace vtahují k výzkumu. Ve spodní části listu je suma 17 596,05 Kč jako příjem a 16 944,06 Kč jako výdej, přičemž je dále konstatováno, že na rok 1927 zbývá 621,09 Kč. Vlastní rozložení nákladů není známo. Jako silné vodítko při určení hlavního mecenáše celé akce je poděkování, které napsal Severa v závěru svého článku o výzkumu: „Také okresní správní komisi v Sobotce patřím můj dík za podporu finanční, již mi poskytla, abych mohl pro museum v Sobotce pracovati.“ (Severa 1927–1928, 43).

## 7. Popis sond a terénních zjištění

Ač na svou dobu na vynikající úrovni, nejsou ani v Severově článku (1927–1928, 33–43) z pochopitelných důvodů rozvedeny terénní souvislosti a fakta, která by byla pro nás dnes velmi cenná. A tak jediným relevantním pramenem pro podrobnější popis jednotlivých terénních situací zjištěných při archeologickém výzkumu jsou stručné stati ve výkopovém deníku (Severa 1925–1927). Je tudíž nezbytné, abychom z něj čerpali formou přímých citací. Byly vybrány jen ty nejdůležitější úseky deníku a rozděleny podle vztahu k příkopům (tj. sondám), blokům apod. (Tab. 4).

### Měření tvrziště a okolí

„Hlava hradiště u příkopu. Příkop dole 5 m široký, nahoře 21 m. Dne téhož zpozorován kopec Ralsko.“ (14. 10. 1925)

„Měření ostroh nad „bránou soboteckou“ 16–17 m od skalky u „sklepa“ předního až na schodiště směrem k ostrohu 41 m, zbytek až na roh 62 m. Výška homolky je 40 m nad silnicí...“ (18. 10. 1925.)

„Měření údolí roveňského. Šířka 25 m od „Tuleně“ k hrádku. Přepona svahu nad silnicí 14 m. Nejužší soutěska 10,6 m. Soutěska „sobotecká“ 24 m. Údolí Žehovky kolmo na ostroh podle mostu 80–82 m. Střepey u rohu VI. Zároveň tento změřen. Kout **K** byl dozržen, neboť chyběla skála.“ (22. 10. 1925).

„Dokončeno měření podkladu tvrziště a znovu přeměřeno. Získám obrys vrcholu. Na vrcholu nalezeny přisekané kameny u bodu „S.“ (23. 10. 1925)

„Nové měření na Nebákově. Délka vrcholu v ose proti **Hr** přes středový kámen k přednímu okraji u příkopu = 18,5 m (ke středovému kameni 13 m). **K** okraji hradiště u **Hr** ještě 4 m a k okraji u předního vrcholu do poloviny mostu 5 m. Celkem délka přes vrchol od okraje skály u **Hr** k okraji skaliny u mostu 27,5 m (do středu příkopu o 3,5 m více = úhmem délka 31 m). měřeno tedy povrchem po délce celého návrší hradiště = dnes 31 m. Šířka největší od schodů **V** přes vrcholek jižnímu bodu **K**: Vrchol šířka = 12 m (proti koutu u schodů) – 6,5 m od jihu ke kameni středovému **S**. Svah ke schodům (kout vlevo od schodu) = 5 m, k tomu 2 m schody. Svah k jihu = 6 m. Celkem šířka přes povrch návrší 25 m.“ (17. 3. 1927).



Ochoz nad Žehrovkou

„Zakreslen ochoz nad Žebrovkou, petlice II., štika a střepe se zelenou polevou, střepy od baňatky. Dno velké nádoby. Těžké kameny hozené snad při dobývání, 4 m na východ odtud střepy tenké baňaté pod zdí?... (28. 10. 1925).

„Smetišť“

„Kopáno na „smetišti“ proti O od S starého 2,5 m směrem severním, 1 hřebík, střepy. Od starého S 5,7 m k ochozu hornímu u O zeď 1 m silná, na ní ve hloubce 20 cm trám shořelý (silně černá hlína), hřebíky malé (pant) u toho přestane žlutá hlína (navážka). Tedy snad kolem „věže“ nádvoří. Byla tudíž budova dřevěná (viz petlice).“ (7. 11. 1925).

„...Na „smetišti“ nalezeno v hloubce 30 cm pod povrchem (pod cihlovištěm) mezi mnoha střepy nádob, 2 pupky od pokliček, 6 kusů ucha, 12 kusů kostí a 6 hřebů menších, 1 pant ze dveří (pobíjení nebo obruč) a 1 velký kus železný (část ucha od sekery?).“ (28. 6.).

„...Nad 1. petlicí na hořením ochozu nad terasou 1 hřebík malý...“ (30. 6. 1926).

„...Na „smetišti“ 1 hřeb velký (pobité dveře) a 4 malé, kus železa (z oné věčejší sekery), 1 pupek od pokličky a jiné střepy menší, 1 chrup (kančí) a 12 kusů kostí, 16 hřebíků, 1 střepe černě pruhovaný, 1 největší střepe z dosud nalezených ode dna velké nádoby, 1 střípek zdobený jako první nález vůbec loni, zuhelnatělý kus trámu.“ (30. 6. 1926).

„2 kusy ucha, 10 hřebíků malých, 1 nožík?, 1 prut ze dveří (větší část) a 3 kousky pobité menší, 7 kostí a více střepů – vše u velké jámy smetišť směrem ke středu S. Naznačeny dva směry pro vykopávky, tj. 2 příkopy (jeden 0,5 m ke středu vršku a pak 1 m šířky na střed věže ke kamenu).“ (2. 7. 1926).

„Od hořeného ochozu k příkopu u „smetišť“ směrem jižním našli jsme velkou skobu a několik hřebíků (střepů málo), byla v tom místě vrata? či je ta skoba vlastně držadlo k otevírání vrátek (nebo je to skoba z tábory?) – ve hloubce 25 cm. Cihlová zbořenina leží na stále zvýšeném podkladu, navážka jako by stoupala. Zámkem 65 cm dále ke středu a 35 cm v hloubi se 4 hřeby vedle, kterými byl asi přibyt. Směr S–J (20° na Z). U zámku špice (z prutu?) či kopí?“ (3. 7. 1926).

Terasa mezi body O–Hr

„...Na rohu skály Hr není schodů. Nelze nic podobného najít. Odkrytí ochozu mezi skalním rohem Hr–O na 1,5 m od první petlice směrem k O. Na skalně urovnané leží zdění pro ochoz – „urovnaná“ cesta; proti tomu místu zřícené zdivo pískovcové směrem k vrcholu hradiště. Kusy velikosti hlavy, ale ploché jsou asi až ke zdi hoření na ochoze, viz u petlice 2. ohnuté, kde jsou také takové kameny (roh?) u ochozu. Dle toho by ochoz nebyl zavážen – odlišuje se také ostře dosti (ploše) nad skálou. Nezdá se tudíž, že by na okraji skaliny stála

vysoká zeď a byl by snad onen ochoz na straně severní jen holý až ke zdi hoření, jež tvořila zeď domu. Pak by bylo nádvoří navečeno z bílé a žluté hlíny až k prostřední věži – jež má však zdivo do země snad až na skálu? (Pozdější poznámka: není základů vůbec!) tam mohl být sklep nebo „vězení“ pod věží? Za to část jižní od R k Hr nebo aspoň k L1 neměla asi ochozu a mohutná zeď šla hned od skaliny až k hořenému nádvoří. Avšak před Hr mezi O mohla být výpadní brána (viz petlice I.). Tudy asi z hořeného nádvoří chodilo se na ochoz hoření, jež vedl od schodů při V. Odtud dále dolů na spodní ochoz nebo nádvoří pod skalinou hradiště. Někud přece museli dolů k ostrohu! Či stačily by jen schody objevené u V? a „spojovací most“ (?) s protějším městištěm k Rovni a Mladějovu? Nebyli by dělali zacházku takovou; na ostroh museli od věže dolů; branou při 1. petlici nebo přímo u bodu Hr. „Terasa“ uprostřed stěny Hr–O by tomu nasvědčovala. Pod touto terasou je však skála a má velký dolík v ochoze nebo nádvoří, jež 500 let nestačilo srovnati s okolím. Nebyla tu hledaná studna? cisterna?“ (11. 11. 1925).

„Na terase pod tvrzištěm. Proláklý ochoz tvoří zde jakýsi dolík, kde mohla být nádržka na vodu, nebo i studna. V ní pod skalinou terasy v hloubce 40 cm pod nynějším povrchem našel S. Jaromír kus železa jako velký hřeb (špičatý plochý, dlouhý 17 cm a široký skoro 2 cm u hlavy). Mimo to ucho od nádoby a střípek pruhem vroubený. Terasa byla asi na SZ straně tvrziště a sestupoval stupňovitě až ke skále u sklepa dolního. Vlastní teras mohl být 3,5 m široký a po celé délce hrany tvrziště, tj. 14 m mohlo být z obou stran schodiště (možná o 1 m z konce každé strany kratší, nebo bylo jen ze strany západní). První zřetelný schod našli jsme pod nivo tvrziště 80 cm a od rohu Hr vzdálený také 80 cm. Více větších kamenů ukazuje, že zde byla zbudována terasa se schodištěm. Směr k ostrohu a dolnímu sklepu nasvědčuje, že tudy někdy muselo se sestupovati z vrchního nádvoří u vlastní tvrže. Na schodišti k ostrohu. I. schod dnes zřetelný je 12 m od rohu skaliště Hr. Ochoz však končil asi na 5 m od skály – nejlépe o tom svědčí jižní strana, proti dnešní silnici v údolí. Mezi tím místem a oním prvním stupněm (7 m prostorné vzdálenosti) byly asi ještě jiné stupně – neboť mezi I. a II. stupněm je 1,6 m vzdálenosti. Stupeň I byl vpředu 130–50 cm dlouhý a 3 m oblouk napravo. Stupeň II. byl v předu 250 cm s oblouky nalevo i napravo. Poněvadž k rohu dolního sklepa r je 6,5 m, mohly tu být ještě 2 stupně (III. a IV.). Stupně ty mysliti nutno jako široké podlahy (1 m). Do sklepa u skalky S vedly schody z obou stran. Od I. stupně zpět k tvrzišti mohly být dle toho 3 stupně. Různé skalky viditelné ukazují na tuto možnost. Bylo by tedy celkem od ochozu pod terasou 7 stupňů širokých, pak schody do sklepa a vedle skalky cesta na ostroh dále.“ (26. 8. 1926).

„...U rohu Hr „schod“ zdá se být sloupem pěkně otesaným a zvráceným podle skály – nebo je větší deska? Dělník Dědek hnul jím, není to tedy část skály (konec kusu nestesaného do úhlu, udrtil).“ (20. 11. 1926).



.... Na terasu u „sloupku“. Sloupek jde přesně podle skály, jako by byl přisazen směrem ZJZ-VSV. Počíná 80 cm od rohu Hr. Jde stále dopředu podle skály, po stranách menší kameny z tarasu? Šířka sloupku celkem všude stejná – 28 cm. Konečně docházíme na konec sloupku k terase. Sloup dlouhý 3,5 m!“ (24. 11. 1926).

#### Příkop středový jižní

„Příkop nový k V od kamene S široký 80 cm (od bodu Ž 80 cm vzdáleny kameny) odtud příkop veden dále k východu. Za kameny (Z) několik kousků dvojitého plechu železného a několik hřebů. K severu označen nový příkop od Ž 80 cm široký k východnímu rohu věže (stěna severní?). U Ž drát s očkem a kůstkou. Petlička v novém příkopě a část podkovy ve hloubce 25 cm a ve vzdálenosti 60 cm od pravého rohu nového příkopu. Petlička asi 20 cm před tím (40 cm od pravého rohu). Hák železný 25 cm hluboko a 160 cm od levého rohu nového příkopu (uprostřed příkopu).“ (23. 7. 1926).

„Vzdálenost příkopu středového od levého rohu ve hlavním příkopu = 2 m (od bodu B?). Šíp I. Špice 17 cm hluboko pod povrchem, 1,5 m od rohu levého ve středovém příkopu při hranici zdíva směru S–J. „Kachel“ celý, 30 cm v hloubce a od pravého rohu 2,1 m. Ozdobné „ohnišť“ (kachel s otvory vzdušnými u S kamene: na vzdálenost 1 m tento ozdobný kachel. 50 cm rohu z obou příkopu na pravé straně odkopáno a spojeno (zbývá 1,4 m od levého rohu v hlavním příkopu). Nožik v cihlovišti uprostřed „středového“ příkopu. Několik jen hřebíků, 1 plíšek (bitý pás?) 130 cm od středu (S kamene) doprostřed příkopu středového, hned pod drnem. Více kachlů a pokliček a „pupy“ 3.“ (28. 7. 1926).

„Na středu, 170 cm od levého rohu „středového příkopu“ a 60 cm od Ž ke středovému kameni S části nádob kachlových a hřebíky. Započat toho dne středový příkop jižní (u loňské jámy jižní). Počalo se kopati u loňské jámy směrem ke kameni S. hrdlo velké nádoby, část „kachle“, hřebík malý. Cihloviště je jen do hloubky 20 cm na počátku příkopu a „bělizna“ stoupá ke středu do výše předěšlých příkopů – až tak, že cihloviště je jen již 15 cm a 10 cm do hloubky. Části nádob. Spáleniště ve hloubce 25 cm (schody?). Od středového kamene S na vzdálenost 1 m do jižního středového příkopu je pískovcový větší kámen (zed?) směrem kolmo do příkopu. Kamenů je více řadou – od bodu K na hlavním příkopě 1,5 m je kámen po straně levé. Střepů málo, hlína tuhá (nehnutá) měřeno do hloubky 30 cm, ale cihloviště skoro žádné. Hlína je žlutší, navázka upěchovaná – ochoz kolem „věže“?“ (3. 8. 1926).

#### Spojovací příkop severní

„Spojovací příkop při severní straně začat od jámy (smetiště). Cihlovitě je do hloubky 20 cm, spáleniště není nebo velmi slabý proužek, ve hloubi 35 cm

hned při rohu kameny (podezdění ochozu? schody?); jáma (smetiště), slabá žlutka již ve hloubi 25 cm. Zase několik střepů ozdobnějších, část nádoby velké silně bílé (zásobnice?). Na vzdálenost 0,5 m od pravého rohu, hluboko na 20 cm našla se ostruha (část). Začíná spáleniště. Hlazený kámen 75 cm od rohu, uprostřed příkopu 20 cm v hloubi.“ (24. 7. 1926).

„Ve spojovacím příkopu severním žádné cihlovitě a málo střípků a 3 hřebíky jen. Zde nebyla budova – jen ochoz. Směrem na kámen S jiný příkop „středový“ z posledního spojovacího ve vzdálenosti 100 cm v šířce 120 cm od rohu A. V tomto příkopě na 30 cm od pravého rohu začíná cihlovitě, zed' jen do hloubky 20 cm, pak bělizna. Šikmý má směr k rohu příkopu Ž. Spáleniště začíná poprvé zase uprostřed příkopu, 40 cm (směrem do příkopu) a je ve hloubce 20 cm. První zase hřebíky na 50 cm směrem příkopu. Střepy větší z „kachlů.“ (26. 7. 1926).

#### Dolní příkop

„...Načat příkop nový od hlavního středového k SZ přes celý povrch vrchu – „dolní příkop“. Šířka toho příkopu (dolního) 120 cm. Na počátku střepy „starší“ zase zdobené, tenké, spáleniště ve hloubce 35 cm. Na něm nádoby bílé, slabé, větší kusy, opálené. Bod S na pláň střed celého vrchu – skoro uprostřed příkopu a od levého rohu 30 cm vzdálená (dovnitř příkopu 15 cm) nádoba zdobená baňatá, leží v železné petlici. Toto železo je v hloubi 25 cm, od pravého rohu 20 cm vzdálena, od okraje pravého břehu 10 cm do středu. Směr petlice je severozápadní (v ní dobkovaná nádoba v uchu). Příkop má směr ZSZ. Půda ulehlá. Petlice leží na černé půdě. Kameny rohové snad udávají směr branky a petlice sloužila tu k uzavření tvrže. U špičky petičního oka je kámen pískovcový.“ (6. 8. 1926).

„Hřeb s velkou hlavou 15 cm od pravého rohu ve hloubce jen 10 cm. Kámen přitesaný v dolním příkopě je 20 cm od pravého břehu a 40 cm dovnitř příkopu. Tento kámen je 20 cm široký a 20 cm dlouhý ve hloubce 12 cm pod povrchem. Až k němu dosahovala včerejší petlice. Směrem zpět k pravému rohu je opět menší kámen o něco hlouběji – s rohovým kamenem tvoří směr zdi? Tu končí také cihloviště. Je tu roh věže (severozápadní)? Kámen činí dojem pilíře. U něj ohořelý zbytek snad trámu? Kámen je celkem krychlový, na vrchu obroušený, zaoblený, pevně usazený – ale nejde do větší hloubky. Ležel ten kámen v tvrdé žlutce, nebylo jím ani hnuto. Je to jeden z nejdůležitějších bodů tvrziště. Střepy tuhované, hřebíky, pupek od pokličky.“ (7. 8. 1926).

„Pokračování v dolním příkopě: ve hloubce 30 cm a od levého rohu 135 cm a 25 cm od břehu příkopu levého – „oko“ od petlice, na niž se asi zavěšovala velká petlice na počátku v tomto příkopu nalezená (kde je zámek? či byl jen zákolník?). U „oka“ několik dalších větších hřebíků a vše leží na spáleništi velkého trámu. Ve hloubce 35 cm, od levého břehu 65 cm a od počátku příkopu 140 cm vzdálenosti našlo se železo (je to zámek nebo železný zákolníček?). Začínala tu



budova nová? – snad dům obytný, ze kterého se chodilo do „věže“? Ve vzdálenosti 175 cm od počátku příkopu, hned pod povrchem (nejvýš 10 cm do hloubky) – kousek zdobeného želízka. Hřebík s úzkou hlavičkou a s „prstencem“ (omyli!). Ve hloubce 35 cm, vzdálenost od počátku příkopu 175 cm, 75 cm od levého břehu velký kus železa a stěp pomalovaný a zdobený červeným páskem a vrubem. Ve hloubce 35 cm železný kruh, 2 m vzdálen od počátku příkopu, 15 cm od levého břehu, koncem ke středu **S** obrácený (článek řetězu?) – prorostlý nyní kořenem borovice. Očko závěsu od vrat v vzdálenosti 230 cm, u levého břehu 10 cm, ve hloubce 20 cm (spáleniště je níž). Na vzdálenost 255 cm od levého rohu v dolním příkopě a 20 cm hluboko při levém břehu velký kámen pískovcový. Na něm střípek hrdla nebo misky. Začínal tu dům? Či náleží to k vrátkům, jejichž spáleniště tu leží stále v jedné výši? Hřeb s velkou hlavou (z pantů?). Pod povrchem 15 cm, od břehu levého 10 cm, 25 cm od kamenu velkého (280 cm od levého rohu příkopu) našel se velký kus železa oblého – železný kolík do petlice? – směr západovýchodní. 35 cm od levého břehu, 15 cm ve hloubce (280 cm od počátku příkopu dolního) nachází se železná petlice zdobnější – směr Z–V – konec pantu ze dveří? Či petlice nové formy? U toho střípek talířku? (pozdější poznámka: Ta petlice je jakoby gotická – od nářadí (dr. Šimák!)) 70 cm od kamene velkého do příkopu kolmo – menší kameny dva – konec budovy?“ (13. 8. 1926).

#### Západní příkop

„Nový příkop západní přes loňskou menší jámu, kde duní kámen (rozšířený příkopu z dolního příkopu v šířce 130 cm a v délce k JZ na 3 m. Šířka větší (130 cm) než hlavní příkop 120 cm proto, aby byl směr od kamene v zemi (u velké petlice) v dolním příkopě zachován. Velký hřeb z pobitých vrat a několik stěpů z ozdobných hrdel. Také roh u pilíře směrem do I. příkopu se na 60 cm usekne. Část talířku?, kosti část. na křížovatce příkopu I. A dolního mnoho nádobí – obytné zde místo snad jídelna?, kuchyň? Na rohu u pilířového kamene „klíč“ (část dutého železa). V novém západním příkopu u pravého rohu **P** na 60 cm vzdáleném okraji příkopu, skoro na povrchu část nožíku. Spálený trámek ve hloubce 40 cm), drobné kůstky (ptačí?), hřebík menší na ohořelém trámku. Na 140 cm od pravého rohu zuhelnatělé prkno? Směr V–Z. na vzdálenost 2 m uprostřed příkopu další kus železný, snad nůž. U toho zuhelnatělý kus topůrka? Spáleniště na vzdálenost 3 m od **P** přestává.“ (10. 8. 1926).

#### Spojovací příkop druhý

„Spojovací příkop druhý na straně jižní. Hledáme roh „věže“ na straně JZ. příkop vedeme k loňské jámě velké na jihu. Tato zarovnána: délka po levé straně 170–200 cm od rohu „jižního středového příkopu“, jenž vede od středového ka-

mene **S**. Spáleniště jde velmi vysoko pod povrch v té jámě – jen také 10 cm. V jižním spojovacím příkopě cihlovitě stále na levém rohu ukazuje ke středu...“ (12. 8. 1926).

#### Nový příkop jihozápadní

„Nový příkop jihozápadní – poslední příkop 1926 – na rohu u velkého kamene pískovcového začat – konec branky? V obou příkopech už jen samá žlutá navážka. Několik je stěpů a cihlovitě nadobro přestalo. Jsme tedy asi již na prázdném nádvoří. Spáleniště nikde. Z toho nádvoří se asi sestupovalo k terase na straně SZ. Náš poslední příkop třeba prokopati až na okraj skalního podkladu. Také směr k terase třeba prokopati (k I. petlici). Domněnka: mezi oběma rohovými kameny v dolním příkopě našly se kuchyňské potřeby – byl zde k „věži“ přilehlý dům? Cihlovitě ve směru S–J k okraji tvrziště končí.“ (14. 8. 1926).

#### Sklep

„Ve sklepe dolním směrem na ostroh (18,5 m vzdáleném od Hr tvrziště) je hloubka dna 2 m. Snad byla rovina skály doplňována, protože se tu nachází mnoho větších i menších kamenů, ale jakoby upravených ve zdění. Schody na pravé straně (od ostrohu myšleno) jsou však příliš vysoké (60 cm, 40 cm). Stěpy ani železo nenalezeny. Šířka schodiště je 120 cm. Směr na sklep kosý. V tomto sklepe je ve hloubce pod posledním schodem na 60 cm žlutka (navážka?). Po levé straně nelze schodiště prozkoumati pro stromy, ale přitesaný vchod ukazuje, že tam schodiště bylo.“ (27. 8. 1926).

„První práce na jaře r. 1927. U sklepa nástavek budovaný v prodloužení skály. Blíže sklepa proti silnici na skalíně zdá se, že bylo budováno. Našel jsem kusy cihloviště a kus pískovcového kamene. Či jsou to věci spláchnuté ze shora? Dle dolního „přístavku“ u sklepa, zdá se, že tu byla po okraji skály budována zeď. Snad ohrada zděná? Ale když nahoře byl dřevěný hrad, jak to srovnati – snad jen podezdění pro srub. Na rohu „sklepa“ je ve skále otvor asi 4 cm široký a 15 cm hluboký. Sloužil k upevnění dveří?...“ (10. 3. 1927).

#### Věž, střed S

„...Měření hlavní věže. Patrně 4 hranná, snad podle stran světových. Dno hrmečku u středu.“ (28. 10. 1925).

„Kopání na jižním rohu věže (směrem ke středu) 20 cm cihlovitě, pak bílá tvrdá plocha (rozrušený pískovec?) nad ní 4 cm uhlíky. V cihlovišti je málo stěpů, jen cihly velikosti pěstě. Jíl 60 cm pokračuje.“ (30. 10. 1925).

„Po Praze. Pokračuje se na jižním rohu dolů po svahu, 3 hřebíky, háček, stěpy, uhlíky větší. Proti **K** štika, roh hořeného ochozu.“ (4. 11. 1925).



„Západní roh věže. Ve hloubce 20–30 cm spáleniště. Nad ním cihlovitě a málo střepů. Ve spáleništi dno hrnečku (tmavý střep). Ve hloubce 50 cm zdivo (věž?).“ (9. 11. 1925).

„...Pokračování na západním rohu. Několik střepů.“ (10. 11. 1925).

„Na tom místě ve spáleništi kost (žebro), kus železný (nůž?), oblé uhlíky (střenky nože), střípky tmavé. Roh je něco blíže ku středu, tedy věž by byla menší, od středu věže 3,5 m...“ (11. 11. 1925).

„...Pak by bylo nádvoří naveženo z bílé a žluté hlíny až k prostřední věži – jež má však zdivo do země snad až na skálu? (Pozdější poznámka: není základů vůbec!) tam mohl být sklep nebo „vězení“ pod věží?...“ (11. 11. 1925).

„Čím blíže v příkopu ku středu S, tím více ubývá střepů a hřebíků, ale kosti se ještě nacházejí – jsme již na místě „věže“? Cihla má podobu jakoby z klenutí. O 12. hodině v poledne došli jsme ke středu S a pokračujeme k jámě na podzim posledně otevřené, kde úhoz na kámen duní. Dnes našli jsme jen části ze zámku (ploché železo – snad ulomené rohy). Málo za středem (vršku) velká skoba či závora, železo ve hloubce 35 cm.“ (10. 7. 1926).

„V širokém našem příkopu na S 75 cm od rohu levého (severního) tenký kus železa. Na 75 cm od rohu pravého (jižního) kámen 10 cm a pod ním zuhelnatělý trámec? (schodiště?). Cihly jsou tady z klenutí asi – již jsme ve věži. Na 1 m od rohu příčně zuhelnatělý trám (?), na něm rozrušený pískovec a střepy ze dvou kachlů. Část kování, konec na 1,5 m od pravého rohu (15 cm v hloubce).“ (19. 7. 1926).

„Kámen velký na 2 m od pravého rohu příkopu širokého, na vrchu cihloviště a uprostřed příkopu. V sousedství největší kámen S (náš zdánlivý střed věže). V téže výši je jiný kámen a cihly (jako zeď rovnaná). Kost lopatka v novém příkopě 1 m od kamene S. Ozdobný cihlový tvar ze střechy(?) v tomhle místě.“ (20. 7. 1926).

„35 cm v hloubce podkova od kamene S 2 m vzdálena. Leží na spáleništi a žlutce. Kost z holeně (koňská?). Dále již zdivo končí a střepů není, cihloviště mizí a povrch do hloubky 20 cm obsahuje jen hlínu obyčejnou, ne žlutku. Pod ní je slabá vrstva cihloviště 8 cm a pak 5 cm spáleniště. Pod ní tvrdá bělizna. Hřebíky tenké stále se ještě nacházejí. Železo v hloubce 15 cm, 260 cm od kamene S hrotem ke kamenu.“ (21. 7. 1926).

„Střed. Před středem v jižním středovém příkopu mnoho oblázků, kusy přeráženého kamene tvrdého (čedič?) – obložení okna? (pozdější poznámka v dřevěné budově sotva!), střepů velmi málo a 1 hřebík větší a plíšek malý. Střed ponechán jako střed o straně 1 m...“ (6. 8. 1926).

„...Spáleniště, hřebíky – snad jsme u zdi zase – hledáme roh jižní. Snad byl 120 cm do příkopu od loňské jámy velké. Velké kameny – roh jižní nalezen ve hloubce 15–20 cm. Na to zjištěny všechny 4 rohy „věže“ – (hlavní budovy),

dle vzdálenosti od pilířového rohu SZ na vzdálenost od rohu jižního = 450 cm. V pravém úhlu dána to míra přesně všechny 4 rohy: dva byly již nalezeny – čtvrtý roh rozházený proti V v novém příkopu středovém, třetí rozházený proti schodům ve spojovacím příkopu severním.“ (12. 8. 1926).

„Pokračováno v prokopání středu u kamene S. Velké kusy z ohniště nalezeny, dvakrát přepálené, mnohé dole z klenutí, několik jen hřebíků, železné většiny kusy žádné; část „lucerny“ (kachel s otvory) a několik částí „kachlů“, 1 kus hrdla z baňaté nádoby.“ (20. 8. 1926).

„Hřebíky a střípky, spáleniště 1,2 m od rohu u jámy. Od rohu severního „věže“ jsou níže dva pískovcové kameny na 1,5 m vzdáleny směrem S–J – je to roh přidaného stavení anebo se svalily tyto kameny z rohu severního (spíše to!). Dnes nalezen hřeb s velkou hlavou a části kachlů, kostička jen malá.“ (19. 10. 1926).

### Blok severní I.

„Počátek III. práce – překopání bloků mezi příkopy. Blok severní I., roh u jámy odpadkové. Hned na rohu na navážce žluté leží část střepů od kachlů (pekáče?) (ve hloubce 20 cm bez spáleniště). Spálený trám začíná od rohu na 20 cm, ve hloubce 15 cm.“ (5. 10. 1926).

„Na tomtéž rohu části kachlů a menší střepy nádob.“ (8. 10. 1926).

„Pokračování na tomtéž místě směrem k ohništi. Hřebíky a jeden hřeb s „růžky“ na navážce u rohu u jámy.“ (18. 10. 1926).

„Za počasí již nestálého jsou práce jen po větší mezidobě. Dnes krásný den listopadový, proto pokračováno na bloku I.“...„Menší skoba nalezena ve vzdálenosti 1,2 m od S rohu „věže“ do středu bloku I. ve hloubce 20 cm. Tamtéž část chrupu (dolní čelist vepře?). Směrem k S (ohniště, bývalý střed S věže) na vzdálenost 120 cm hřeb s velkou hlavou z pobití vrat. Od severního rohu na 1,3 m ve hloubce 50 cm pupek od pokličky zašlápnutý ve žluté navážce. Ohořelý trám leží směrem V–Z, 8–10 cm široký ve hloubce 30 cm. Leží před „ohništěm“ dlouhý přes 100 cm v celku (tolik jsem odkryl, ale byl asi delší).“ (11. 11. 1926).

„...V bloku I. u příkopu středového dna nádoby ve hloubi 15–20 cm. Kus (?) malty (byla mezi kachli) s oboustrannými otisky kachlů...“ (18. 11. 1926).

„...Dopoledne uprostřed bloku I. nalezen větší kus železný – velký pant ze vrat, ležící SSZ–JJZ ve hloubce 30–35 cm (žákyně Drbohlavová Anna). Oblý kousek železa (zákolníček) v téže hloubce, ale na straně severní k jámě odpadkové – od rohu severního vzdáleno 160 cm...“ (19. 11. 1926).

„S prvním cizím dělníkem (Dědkem z Kozlov) vyvracíme pařez borovice v bloku I. „Zámek“ nalezený zpočátku našich vykopávek, byl od rohu JZ vzdálen asi 2 m...“ (20. 11. 1926).



„Návštěva hrádku N. u jámy odpadkové: na vrchu ležel střípek světlý s dírkou (okraj nádoby). Kousek ten byl vyhozen asi z bloku I. Mimo to 1 střípek červeně zdobený od hrdla, 1 střípek šikmo pruhované rýhy. Tento kout nutno ještě prozkoumat na obě strany!...“ (20. 1. 1927).

#### Blok II.

„Blok II. (východní) část při V. Po východní straně jen navážka, po straně ku středu S začíná spálená zeď zbořená a u ní kus železa (od závěsů pantů). Vzdálenost ke středu S je 3 m. Střeby z bloku II. shrmuty do příkopu v rohu při V – tam kde „nový příkop“ a „spojovací severní příkop“ tvoří roh. Jsou to přebrané střeby, jež ve sbírce nepotřebují, poněvadž kusy kachlů a baňatých červených nádob – ale shromážděny na jednom místě mohou s snadno znovu vyhledati. Podobně uloženy přebytečné střeby naproti až zase do kouta „spojovacího příkopu jižního“ se „západním příkopem“ do rohu západního. Ve hloubce 10 cm, špičkou k severu leží šíp II. (vzal si p. Bláha) blízko šípu I. v létě nalezeného. Spáleniště (dřevo) se ukázalo opět, střeby. Šíp II. je 2 m vzdálen od středu S od rohu příkopu 40 cm.“ (15. 11. 1926).

„Navečer připravili jsme blok II. (vytrhli smrček), ale pro tmou nemohli jsme vybrati nálezy.“ (16. 11. 1926).

„Hned na povrchu včera vytržením smrčku rozhrnutého bloku II. leží šíp III. – nikdo tu nebyl! Jsou tedy všechny šípy z jednoho místa. Hřebík a část vidličky? Nyní je jisto, že ona „bělizna“ byl popel na žluté navážce. Černé spáleniště jsou shořelé trámy a šindel. Ale došky (?) (nebo z uložené sklizně sláma) mohly zanechat bílý popel. Spodní trámy ohořely (jsou dosti zachovány) na tom teprve mazanice ohněm vypálená. Budova byla by tedy od spodu dřevěná roubená, vymazaná mezi trámovým, střecha šindelová nebo i došková v některé aspoň části. Dr. Šimek vyslovil také tento náhled. Není tedy z cihel prý stavěna budova, jak se zprvu zdálo. Leč myslím, že některé části přece byly z dělaných cihel, alespoň vepřovic – zvláště část JZ u pece. Šíp IV. Největší nalezen ve hloubce 25 cm uprostřed bloku II. blíže k příkopu „středovému novému“ od kamene M 150 cm. Na tento kámen míří „zdivo“. Tam snad je hledaný roh budovy (východní, který je rozvalen směrem k hradnímu příkopu. V bloku II. více k východu jsou velké kusy cihlovité. Železný pant od rohu severovýchodního 160 cm do středu bloku I.“ (17. 11. 1926).

„...Nad ochozem prostředním proti schodům V nalezena skoba železná velká. Byla naházena také asi z bloku II. a to teď po omytí deštěm teprve viditelná...“ (20. 1. 1927).

#### Blok III.

„...Blok III. (jižní) směrem k rohu jižnímu (vlastně východojižnímu), kde čekám scházející rohový kámen „věže“ (nejsou-li to ony rozvalené, již dříve

objevené) – 22 cm ve hloubce, od okraje příkopu vedoucího od „mostu“ ke středu S leží pentlicovité železo vzdáleno 25 cm. Týmž směrem kopáno – ve hloubce 35 cm a vzdálenosti 25 cm od okraje příkopu leží ztrouchnivělé či již zkamenělé nikoli ohořelé dřevo uprostřed mazanice. Je to zchovalá část prkna? Tam kde měl být roh „věže“ JV jsou velmi velké kusy mazanice – rozrušený pískovec – jistě zeď; „nad rohem“ právě ono pentlicovité železo. Trám zpola shořelý pokračuje na západ. Navážka – podklad více duní. Přenáší se zvuk až na skalinu ve spod? Do hloubky 60 cm stále je jen hlína – sklep však nikde. Musela být důkladně navážka pěchována! Blok I. – zdá se, že přec jen cihly hotové byly také použity při stavbě – aspoň u „kamen“ se nacházejí těžké kusy, velmi tvrdé – že to „mazanice“ nemohla být. „Kamna“ byla opatřena jakousi glazurou barvy snad žlutozelené – ohněm se mohla barva změnit (z modré?). Je to jako lehce polévané. Takový jeden kus leží šikmo, ne vodorovně – ani plochou svislý a mohl jít dosti daleko v jednom kuse – jako pec. Mně se podařilo vybrati kus 20 cm dlouhý, jenž však pokračoval v zemi dále. Asi uprostřed bloku I., ne úplně shořelý trámec (ve směru Z–V od rohu JZ okrouhlého k severnímu rohu) a kost (žebro).“ (18. 11. 1926).

„...Odpoledne v bloku III. hřeb slabý s velkou hlavou jako z pasu bitého, nikoli do dřeva.“ (19. 11. 1926).

„...Blok III. proti hradnímu příkopu? Měřeno od rohu starého příkopu proti V 2 m, směrem středového kamene S k nynější pěšině, kudy chodíme z hrádku dolů – vzdálenost 4 m. Odkryli jsme část bloku III., aby bylo viděti přímý směr od okrouhlého kamene rohového jhozápadního přes středový kámen S až k myšlenému a rozvalenému (?) rohu JV proti hradnímu příkopu. Část „lucerny“ (roštový kachel), dolní kus, u starého příkopu, kde už začíná žlutka. Vzdálenost místa: v příkopu starém 190 cm a od okraje příkopu 40 cm. Část bloku III. odkryli jsme ku zjištění rohu „věže“ proti hradnímu mostu – zdálo se, že domnělý most přes hradební příkop nemůže jít na roh „věže“. Leč směr stěny sesuté ukazuje, že budova stála přece asi jen rohem proti hradebnímu příkopu. Domníval jsem se, že tu vpředu budovy byl snad proti mostu jakýsi výčnělek domu, na který vedl ve výši 1. patra most. Ale nic takového nenacházím. Musel vůbec být ve výši most? Ale jak zase vysvětliti nalezené podkovy koňské na hrádku. Kůň tam byl voděn sotva po schodištích. Snad tady z protějšího M návrší před hradebním příkopem, jež je o 3 m výše než niveau horního ochozu na hradišti, šel most šikmo k hrádku – nebo začínal níže, ve výši hradiště. Vůbec o používání cesty k hradebnímu příkopu nutné bude zvláštní zkoumání...“ (20. 11. 1926).

#### Blok IV.

„Blok IV. Na rohu mezi příkopem hlavním a západním je kámen dřívě již odkrytý. Na 50 cm od něho je jiný kámen ve hloubce 15 cm od středního příkopu



hlavního dovnitř bloku IV. také 15 cm. Tento roh vnitřní je zvlášť pevný, mnoho kamením ztužený – jakási šlje směrem na vnější roh JZ. Byl by zde dle nalezeného kusu pantu I. snad druhý sloup branky? Druhý pant dlouhý byl naproti v bloku I. Kameny jsou jen menší 15 krát 15 cm. Nyní je třeba odkopati 1 m pás též u levého rohu bloku IV. (od středového příkopu jižního směrem k loňské jámě jižní).“ (22. 11. 1926).

„V bloku IV. již není střepe ani hřebů – jen zdivo a to velmi důkladné, i pod trámem ve žlutce je mnoho kamení, jako by zde byla pec (to prý se pod pecí tak utužila podlážka)...“ (24. 11. 1926).

„Na vycházce s dětmi školními: Blok IV. odkryt až k rohovému kamenu JZ v léte nalezenými; jen málo střepe a 2 kosti velikého kusu. Petlička na straně k západnímu příkopu.“ (2. 12. 1926).

#### Blok V.

„...Blok V. v části západní přeměřen znovu.“ (2. 1. 1927). Žádné jiné informace v deníku nebyly nalezeny. Pokud byl zkoumán, tak až po 19. 4. 1927, kdy zápis do deníku končí.

#### Blok VI.

„...Blok VI. Proti Žehrovce na S. Střípek ucha černý na rohu u kamene „oblého“. Větší kousek z nádoby jen sotva s vytisknutými pruhy. Železný kousek s hrotem od rohu (oblého kamene) 50 cm podél dolního příkopu; leží na spáleništi (Příkop od zdola k rohu novému u oblého kamene (ztupený) měří 3,5 m.“ (10. 3. 1927).

„Blok VI. Na rohu u oblého kamene zářez učiněn 0,5 m do hloubky od příkopu dolního. Od levého rohu tohoto dolního příkopu 1 m odměřen a zase druhý zářez 0,5 m učiněn. Nález. Pokličky velké část, střepe nádoby zdobený vlnitou čarou (letí brázda přes Nebákov aeroplán = 4 hodiny odpoledne), část okraje nádoby od ucha, dno nádoby a 3 hřebíky malé.“ (18. 3. 1927).

#### Odpadková jáma („smetišť“?)

„Několik střípků zdobených u „odpadkové“ jámy u starého kolíku S (sever).“ (21. 3. 1927).

„U odpadkové jámy. Jáma znovu vyčištěna a pokračováno ku středu směrem V. Na rohu loni označený kámen u příkopu spojovacího severního (u samého kamene) střepe bílé nádoby s vlnitým podhrdlím od ucha. Část oblé kosti a 1 větší hřeb (budova ještě?) 15 cm od kamene nalevo. Střípky zdobené, 1 střípek s červeným pruhem (?), dva kusy velké nádoby, dno nádoby, střepe se stálým zdobením ve 3 řadách – na kamenu vlevo. Nad tím zdivo?. Ouško od bílé (dřívější nádoby), střepe bílé nádoby s pruhem červeným a ozdobený vrypy. Kovový kousek na povrchu skoro pod trávníkem. Zdá se, že zdivo šlo přes tyto kameny

(tj. ony u příkopu spojovacího severního a odpadkové jámy směrem na kámen v dolením příkopě na západ). Směr je přesně proti schodům u V. Kde byl tedy severní roh budovy? Je to v tomto místě? Od našeho rohu „věže“ je to 150 cm vzdáleno na sever. Na kamenu vlevo střepe bělavý.“ (24. 3. 1927).

„...U odpadkové jámy pěkný hřebík červeně zakalený (?) a skoba s prohlým zakončením. Střepe šedý s vlnkou, koňský (?) zub, ještě 1 hřeb s plochou hlavou (?). Velký kus železa podoby lžice (21,5 cm) překlopený vyhloubením, směrem severním leží v hloubce 20 cm proti loňským „schůdkům“.“ (17. 4. 1927).

„U odpadkové jámy nyní stoupá „žlutka“ až k trávníku. Střepe polévané na okraji – světle zelené jako dnešní, není to ztracené moderní zboží? – ale že jen 2 střepe? Nad rohem O ochozu se točí k tarasu; je tam viděti kameny ze zdiva v zemi.“ (19. 4. 1927).

#### 8. Rekonstrukce polohy sond

Jak již bylo výše zdůrazněno, je rekonstrukce polohy sond z důvodu metodického postupu a hlavně neexistence celkového plánu velmi obtížná a jedná se tedy jen o interpretaci. Nicméně jsem se o to alespoň pokusil. Vycházel jsem z náčrtů (pořizované až od sezóny 1926) v Severově deníku. Jednotlivé nákresy nemají jednotné měřítko, což není zásadní problém, jelikož jsou alespoň okotovány, a tak lze velikost jednoduše odvodit. Nejvýraznější obtíže plynou z absence orientace nákresů ke světovým stranám, což by byla velká pomůcka při sesazování v celkový plán. Můžeme tak vycházet jednak z polohy fixních bodů (jejich význam opět snižuje neexistence celkového plánu) a z popisů jednotlivých situací ve výkopovém deníku. Další pomůckou, ač mnohdy spíše matoucí, byly i názvy jednotlivých příkopů, např. spojovací severní, jihozápadní příkop apod. Při sestavování celkového plánu se situace rozpadá na dvě základní části. Postupem komparace náčrtů a deníkových popisů se tedy podařilo sesadit část západní (středový jižní příkop, spojovací severní, blok II. a III. atd.) a východní (dolní příkop, západní příkop, nový příkop jihozápadní, blok V. atd.). Značný problém však spočívá ve spojení obou částí v jeden celek. Mnohé zapsané deníkové informace týkající se prostorového vztahu sond si značně protirečí, a tak je celkový obraz poznamenán jistě určitou chybou, domnívám se však, že je to maximum, kterého v této oblasti lze dosáhnout (Tab. 4).

#### 9. Prostorová identifikace nálezů

Ač J. Severa pořizoval poměrně podrobný popis nálezových situací, ve většině případů není možné nálezy přesně lokalizovat. Jedinou možností jsou náčrtů rozložení artefaktů v sondách, které byly k některým výzkumným dnům vyhotoveny. Díky nim bylo možné alespoň malou část nálezů přesně zakreslit do plánu polohy sond. Byly vybrány ty nálezy, které nám mohou poskytnout



další informace (petlice, podkovy a šipky). Je jasné, že poloha jednotlivých nálezů je ovlivněna postdepozitními procesy (Tab. 5A). Dnes je již neřešitelná otázka, jestli po zániku tvrže byly například sbírány a následně recyklovány železné předměty. Poloha petlic však nasvědčuje, že jejich uložení (po zániku dřevěných konstrukcí) je zhruba původní, a tak snad neuděláme velkou chybu, budeme-li v jejich okolí hledat zabezpečené vchody. Lokalizace třech šipek na jedno místo nejspíše není náhodná, patrně zde byly uloženy v nějakém obalu či skříňce. Přirozeně nelze vyloučit jejich existenci jako doklad násilného zániku. V tom případě by jich muselo být nalezeno i v okolí více, což se nestalo. Výskyt dvou podkov nedokážeme spolehlivě vysvětlit. Mohly být zde uloženy k pozdějšímu využití apod. J. Severa uvažoval o existenci maštale v SV části příkopu, kde však sonda položena nebyla.

## 10. Rozbor archeologických nálezů

### 10.1 Charakter sbírky a její uložení

Na charakter a vzhled sbírky mělo zásadní vliv několik skutečností. V první řadě byl již výběr nálezů ovlivněn metodickým postupem během vlastních výkopových prací. Pro sbírku bylo vybráno cca 800 keramických zlomků (typických) a asi 60 železných předmětů (hřeby nepočítány). Dle Severy nepotřebné střepy byly zakopány na dvou místech, která s jistými obtížemi dokážeme identifikovat: „...Střepy z bloku II. shrnuty do příkopu v rohu při V – tam kde „nový příkop“ a „spojovací severní příkop“ tvoří roh. Jsou to přebrané střepy, jež ve sbírce nepotřebují, poněvadž kusy kachlů a baňatých červených nádob – ale shromážděny na jednom místě mohou se snadno znovu vyhledat. Podobně uloženy přebytečné střepy naproti až zase do kouta „spojovacího příkopu jižního“ se „západním příkopem“ do rohu západního...“ (Severa 1925–1927, zápis k 15. 11. 1926). Vybrané nálezy byly nejprve patrně provizorně uloženy ve škole v Rovni a teprve posléze předány do muzea v Sobotce. Severa (1927–1928, 40) se zmiňuje i o uložení částí nálezů v Turnově. K tomuto předání nakonec patrně nedošlo. Mnohé nálezy byly také darovány na památku jednotlivým pracovníkům, například v listopadu 1926 si pan majitel panství ing. Bláha vzal „...půlku podkovy, petlici ohnutou „chlévní“, velký hřeb s hlavou, dva velké hřeby obyčejné, dva malé hřeby, jeden šíp, jeden tuhovaný střep zdobený vodorovnými čarami, jeden bílý střep zdobený červenou páskou, jeden kus kachle a jeden střep zdobený rytým obyčejným“ (Severa 1925–1927). Část nálezů byla objevena i v pozůstalosti po J. Severovi – tato část již byla zpracována (srov. Nechvíle 2001, 151–161). Ač se podrobné vyjmenovávání těchto předmětů může na první pohled zdát samoučelné, je velmi důležité. Při revizi archeologického fondu bývalé sobotecké sbírky, která byla v roce 1990 převedena z muzea v Sobotce do RMaG Jičín (zde pod inv. č. 4954–4963, 5105–5107, 5108–5109, 5207–5208, 5209–5210A, 5211, 5212–

5213, 5214–5215, 5216–5227, 5228, 5229, 5230–5231, 5232–5233, 5234–5257, 5262–5363, 5366, 5367–5395, 5396–5422, 5576–5667, 5668–5677, 5678–5700, 5701–4749, 5750–5754, 5605A, 5605–5614, 5617–5635), byly shledány značné nesrovnalosti. Ty vznikly patrně rozchvácením, ztrátou či jednoduše skartací během uložení v soboteckém muzeu od konce 20. let 20. století do roku 1990. Důkazem pro toto tvrzení je nejen soubor dobových fotografií, které zachycují několik vitrín s nálezy, ale hlavně podrobný soupis nalezených železných předmětů, který je součástí Severova výkopového deníku. V něm je obsažena 71 položka, přičemž malé hřeby jsou řazeny pouze pod jedinou položku. Díky pečlivé komparaci dosud fyzicky existujících nálezů (uloženy v RMaG Jičín) a soupisu bylo zjištěno, že ve stávající sbírce se zachovalo jen cca 38 % z původního množství železných předmětů, což je alarmující (srov. Nechvíle 2004, Příloha 3). Zřetel nebyl brán na hřeby (různé druhy), u kterých se jich z původního počtu 251 kus zachovalo 10, tedy pouhá 4 % (!). Jedním z posledních nepříjemných aspektů, který již vyplynul z výše uvedeného, je i přimísení některých cizích nálezů do popisovaného souboru. S jistotou to lze tvrdit jen u sekery (inv. č. 4954), o které se J. Severa na žádném místě nezmiňuje. Pochybuji, že by tak významný nálezy v soupisu železných předmětů opomenul. Není zajisté nutné zdůrazňovat, že všechny výše uvedené skutečnosti snižují vypovídací hodnotu celého souboru. Zanedbání (ztráty či nezachování nálezových celků) základní muzejní péče o archeologickou sbírku by mělo být spíše odstrašujícím příkladem. Dnešní snaha představitelů muzea v Sobotce po navrácení sbírek se jeví v tomto světle jako udivující.

### 10.2 Keramika

Při hodnocení keramického souboru z lokality jsme výrazně limitováni výše uvedenou skutečností, že pro soboteckou sbírku bylo vybráno jen asi 800 zlomků (typických), které měly pro výkopce největší estetickou a dokumentační hodnotu. Z toho plyne výrazné omezení vypovídací hodnoty souboru, jelikož není možné jej kvantitativně hodnotit. Protože neznáme podrobněji ani jednotlivé stratigrafické vztahy, je nutno s keramikou pracovat čistě morfologicky a na základě analogií (např. z blízkého hradu Trosky; Prostředník – Řídkošil 1998, 37–53) se pokusit alespoň rámcově vymezit chronologické fáze.

1. První fáze osídlení doložená dvěma zlomky keramiky (ven vyhnutý okraj zásobnice a vtačovanou plastickou páskou zdobené podhrdlí) lze datovat do období HaB (dle určení dr. E. Ulrychové; Tab. 7:1–2). Samozřejmě, že je možné jen odhadovat, kolik atypických pravěkých keramických zlomků nebylo do souboru zařazeno.

2. Druhá fáze osídlení již souvisí se zdejšími opevněnými sídlem. Jedná se o tzv. zboží hradištní tradice vyráběné nálepvou technikou s následným obtáčením (Tab. 7, 8). Keramické těsto bylo tvořeno hlinou s makroskopickým písčitém



ostřivem. Dna byla podsypávána. Díky srovnání s referenčními soubory z Turnova – Hruštica a Valdštejna (Nechvíle 2004, 24–28; Nechvíle v tisku; Nechvíle v tisku a) je možné určit typovou charakteristiku okrajů i chronologický rámec (Tab. 6). Kvantitativní zhodnocení okrajů je znázorněno v příložené tabulce:

Tab. 1. Kvantitativní zastoupení jednotlivých typů okrajů 13. století

Nebákov									?	
Typ okraje	100	170	330	520	810	1000	1410	1820		1830
Počet jedinců	10	1	6	1	2	3	2	2	3	30

V souboru se vyskytly i typy okrajů zásobnic, které nemají zatím z Pojizeří analogie, a tak nebyly do tabulky zaneseny (Tab. 7:3–7).

Výzdobu v absolutní většině reprezentuje rytá šroubovice. Je pozoruhodné, že se zde nevyskytuje jednoduchá rytá vlnice. To je však snad možné vysvětlit selektivním výběrem nálezů. V jednom případě se zachovalo podhrdlí nádoby zdobené rytou šroubovicí v kombinaci s několikanásobnou hřebenovou vlnicí.

Chronologicky část nálezů (okraje typu 100, 810, 1000; viz Tab. 6) reprezentuje tzv. hruštický horizont (pracovní označení), tj. časový rámec cca. 1230–1290. Typy 1410, 1820 a 1830 nebyly v Turnově – Hrušticích zaznamenány, lze však u nich dle analogických souborů předpokládat obdobné stáří. Typy 170 a 520 byly nově registrovány až na hradě Valdštejně, a tak je možné datování někam do rámce 70. let 13. století a výše.

2.1 Ač se to zdá podivné, je práce s keramikou 14. a 15. století z chronologického hlediska o poznání složitější, jelikož vrcholně středověkou standardizací výroby došlo k výrazné unifikaci, tedy chronologická citlivost jednotlivých průběžných tvarů je velmi omezená (Tab. 9–11). Proto níže uvedené skupiny je nutné brát spíše jako pracovní, nikoli jako absolutní. Detailní chronologií daného období se dosud nikdo nezabýval, a tak mnohé otázky zůstávají stále nezodpovězeny. Určitým orientačním vodítkem nám může být například keramický soubor z hradu Pařezu, u něhož se klade doba existence zhruba mezi roky 1370–1430 (Waldhauser – Weber 1974, 10; Nechvíle 2003, 238–247).

Keramika 14. století se projevuje mnohdy jednak dožíváním archaických technologických postupů, jednak výrobou nových tvarů (např. mísy s vodorovně vytaženým okrajem (Tab. 9:10–12), různé druhy pokliček; Tab. 12:10–20, 13:1–11) s novou výzdobou (radýlko různých druhů; např. Tab. 9:4, 7, 9). Dožívají okraje typu 110 a nastupují nové jednoduché či ovalené s vnitřním prožlabením (srov. Zápotocký 1978). Výskyt okruží lze sledovat někdy od 2. poloviny 14. století s dalším vývojem ve věku následujícím.

2.2 Velmi signifikantní skupinou je tzv. světlé zboží červeně malované (Tab. 13–15). V našem regionu lze její masovější výskyt (pomineme-li snad ojedinělý nález torza konvice s třmenovým uchem a trubkovitou výlevkou z hradu Křinče – viz Peša – Jenč 2003, Obr. 3; tento tvar reprezentuje 2. polovinu 13. století s možným přesahem do počátku století následujícího) hledat někdy od 2. poloviny 14. století. Tuto skupinu charakterizují okraje ovalené s vnitřním prožlabením, přehnuté oblé a střední až vysoká okruží. Malba se soustřeďuje na horní polovinu nádoby, mnohdy i okraj. Výzdobné motivy tvoří horizontální linie, obloučky či tečky (bohatost vzorů srov. Zápotocký 1978, 190–193; Waldhauser 1980, 65). Tvarově jsou nádoby zastoupeny hrnci, konvicemi, džbány, pokličkami ad. Tato keramika náleží ke standardnímu stolnímu zboží, které zpravidla tvoří nedílnou součást všech větších souborů (dobový soupis lokalit viz Gabriela 1991, 287–290, Obr. 5). Výrobní centrum je většinou hledáno v oblasti Českolipska, domnívám se však, že je možné alespoň pro 15. století hledat výrobní středisko i někde v okolí Turnova. Sledovaná oblast náleží dle F. Gabriela (1991, 288) k východní části severočeskému okruhu s červeně malovanou keramikou.

2.3 Nejmladší keramickou skupinou, datovanou do 2. poloviny 15. století s možným přesahem dále, jsou zlomky velmi kvalitní jemně ostřené, kvalitně vypálené, na povrchu tuhované (s širokým horizontálním hřebenovým pásem), výjimečně s horizontální bíle malovanou linií, někdy již opatřené zelenohnědou polevou (Tab. 11:8–10; 12:1–6). Dalším výrazným výzdobným prvkem je radýlko tvořené buď tzv. rybí kostí, nebo vysokými horizontálními žlábkami v řadě, po určitém intervalu doplněné hvězdičkou či „maltézským křížem“. Okrajově profilace lze popsat jako přehnuté oblé, kyjovité či okruží.

### 10.3 Kachle

Soubor obsahuje dva téměř celé kachle a dále několik desítek zlomků, z toho 13 typických. Jako materiál byla použita písčím ostřena hlína, po výpalu cihlově červených či červenohnědých odstínů (k technologii výroby viz Smetánka 1968, 543–578). Na základě typologie Z. Smetánky (1969) lze sledovat dva základní druhy v rámci skupiny nádobkových kachlů – baňkovité a tyglíkovité.

Baňkovité se skládají z baňaté, více či méně ostře lomené, oblé dvojkónické hlavice, k níž je zpravidla připojeno hrdlo. Horní část hlavice má tupý vrchol, na němž bývá umístěn různě formovaný pupek. Okraj kachle bývá vodorovně seříznut a dovnitř zatažen (Smetánka 1969, 235). Z této skupiny se nám v nálezovém fondu zachovalo pět spodních okrajů a několik zlomků z pláště kachlů (Tab. 17:5–8). Nelze vyloučit, že některé střešovitě pupky pokliček náleží právě k pupkům baňkovitých kachlů (srov. Tab. 13:1–3).

Tyglíkovité kachle, nazývané tak díky své podobnosti se specifickou technickou keramikou, zastupují dva téměř kompletní kachle, 2 zlomky podstav



a několik fragmentů z pláště komory (Tab. 16–17). Tento druh kachlů, typický svým pravoúhlým ústím, je členěn dle výšky rozměru ústí do několika kategorií. První z posuzovaných exemplářů (Tab. 16:1) lze zařadit mezi nízké a malé a druhý mezi krátké a střední (Tab. 17:1) (Smetánka 1969, Tab. 1–3).

Jeden fragment souboru reprezentuje část oboustranně zdobeného patrně římsového korunního kachle. Na jedné straně výzdobu tvoří olistěný stonek s pětistými růžemi, druhou stranu zdobí stonek se srdčitými listy. Na hřebeni kachle je plastickými vrypy naznačeno tordování (Tab. 16:8). Druhý zlomek pochází z okraje čelní vyhlívací stěny, přičemž celkový ikonografický výjev nelze kvůli fragmentárnosti rekonstruovat (Tab. 16:7).

Soubor uzavírají netradiční masivní (síla stěny až 20 mm) prořezávané (obdélné otvory) zlomky, které byly asi součástí blíže neidentifikované vnitřní konstrukce kamnového tělesa (srov. Tab. 17:4; 18:1).

Z výše uvedeného plyne, že kamnové těleso (tělesa?) bylo nejspíše složeno z různých druhů kachlů, což bylo poměrně obvyklé. Nálezy lze zařadit jen do širokého datačního rámce 2. pol. 14. – 15. století (srov. Smetánka 1983, 145–154).

#### Mazanice

V jičínském fondu se nachází 9 výrazně větších kusů, o velikosti až 16 x 12 x 9 cm. Mazanice má tmavě hnědou až tmavě šedou barvu a je z hlíny (původ patrně v blízkém okolí) promísené s organickou složkou, tzv. řezankou. Po morfologické stránce lze s určitou pravděpodobností přiřadit některé charakteristické otisky k určitým místům roubené konstrukce, na níž byla vrstva mazanice nanesena. Několika fragmenty máme zastoupeno omazání dřevěných kuláčů i hraněných trámů (Tab. 18:3). Zároveň máme zachyceno i izolační vymazání mezi dvěma kuláči (Tab. 19:2, 4). Další skupinou jsou zlomky s jednou uhlazenou stranou, které snad dokládají plošné omazání stěny (Tab. 18:4, 19:3). V neposlední řadě lze uvést fragment nároží (Tab. 18:5) (v grafické podobě viz Vařeka 1992, 108, obr. 1:2, 4, 8; deskripce mazanice viz Vařeka 1995).

Mazanice byla ve středověku hojně užívána nejen jako lehce dostupná izolační hmota, ale plošné omazání staveb mělo i svou protipožární funkci. Většinou se však mazanice zachovává v archeologických situacích právě při zániku stavby požárem, během něhož se vypálí. Patrně právě tato situace zde byla zachycena. Nálezy podporují archeologická zjištění, že na exponované poloze za příkopem stála roubená dřevěná (patrně věžovitá) stavba.

#### 10.4 Železné předměty

##### 10.4.1 Zemědělské vybavení

Tuto kategorii nálezu J. Severa popsal: „Celistvé nářadí hospodářské, např. motyky, rýče, srpy, sekery apod. jaké jsou v Národním muzeu vystaveny např. ze tvrze semonické, zde se vůbec nenalezlo. Po zhoubném požáru bylo vše celé asi rozneseno, neučinil-li tak prchající majitel sám (Severa 1927–1928, 40).“ Zde je zřejmý široký rozhled pana řídícího učitele. Při revizi nálezů byl však v souboru identifikován jeden hřeb z bran (inv. č. 5210), který Severa považoval za špici halapartny (Tab. 22:5). Hřeb je obdélného průřezu z šikmými zářezy na hranách v horní části dřívku. Je to součást původního dřevěného rámu s železnými hřebi, které sloužily pro úpravu půdy po orbě. Morfologicky se tento tvar od 14. století do novověku nezměnil, což z něj nečiní nález chronologicky citlivý. Analogie nacházíme na tvrzích v Semonicích, Chodově, Chvojně (souhrnně Brych 1998, XLIX) či vesnicích (Mstěnice – Nekuda – Nekuda 1997, 90).

##### 10.5 Řemeslnické nástroje

Sem lze zařadit jen železnou sekeru (inv. č. 4954) o hmotnosti 874 g s mírně dozadu protaženým břitem (Tab. 22:1). Sekera měla ve středověku velmi široké uplatnění, zejména byla nepostradatelná při práci se dřevem. Tento nález byl však s největší pravděpodobností do souboru přimíšen dodatečně (viz výše), a tak s nebakovskou tvrzí nemá nic společného, vyjma datace do vrcholného středověku.

##### 10.6 Zbraně a zbroj

Tato skupina nálezů je zastoupena pouze dvěma (inv. č. 4956) železnými šípkami s tulejkou (Tab. 19:8–9). Celkem byly nalezeny 4, jednu si vzal na památku pan ing. Bláha a jedna byla ztracena. Mezi militárií náleží šípky mezi nejčastější. Šípky do kuše a do luku se zpravidla rozlišují váhově (nad 25 g jsou do kuše), tedy vzhledem k nosnosti a průraznosti (Brych 1998, LV). Jedna šípka má hmotnost 23 g a druhá 30,5 g. Jedna má průřez téměř čtvercový a druhá naopak kosočtvercový. Vzhledem k romboidnímu tvaru a hmotnosti je lze obě přiřadit k hrotům střel do kuše. V nálezovém souboru Severa (1927–1928, 40) uvádí i údajnou špičku kování pochvy meče, tento nález nebyl revizí fondu zjištěn a je možné, že se jedná o interpretační omyl.

##### 10.7 Výstroj koně a jezdce, součásti vozu

Přítomnost koně v blízkosti tvrze nepřímo dokládají některé nalezené železné artefakty, zejména podkova (Tab. 19:6), část udidla (Tab. 19:7) a zlomek ostruhy. Sám Severa o užívání koně v blízkosti tvrze nepochyboval a patrně i identifikoval místo možného ustájení: „Zvláštní stavba vyvedena byla ve hradním příkopu na straně východní. Šest dobře znatelných, ve skále vytesaných drá-



ží pro podlažní trámy ukazuje, že tu mohla být jakási maštal (12 m dlouhá a 3 m široká).“ (Severa 1927–1928, 37).

Nezbytnou součástí jezdecké výstroje byly ostruhy sloužící k pobízení koně. Na Nebákově byl nalezen dne 24. 7. 1926 zlomek ostruhy s ozubeným kolečkem, který výkopce v soupisu železných předmětů popsal: „...kus dlouhý 4,5 cm, kolečko s jedním hrotem, 3 cm v průměru, hrot 0,5 cm“. To je vše, co o vzhledu nálezu víme, jelikož se dodnes nedochoval. Každopádně lze konstatovat, že nálezu patří ke skupině ostruh s obloukovitými rameny, na jejichž vrcholu byl krátký krček opatřen ozubeným kolečkem. Tento typ nastupuje během 13. století a po mnoha morfologických změnách se drží až do novověku. Bližší typové rozlišení učinit nelze (srov. Ruttkay 1976, 245–395). Analogické nálezy lze hledat nejen na tvrzcích (např. Semenice, Martinice – Brych 1998, LIX; Mstěnice – Nekuda 1985, 136–139) a ve vesnickém prostředí (např. Konůvky – Měchurová 1997, 105–108, 214; Mstěnice – Nekuda – Nekuda 1997, 91), ale i v blízkosti klášterů (Ostrov u Davle – Brych 2003, 106–107).

Dalším nálezem souvisejícím s ovládním koně je jedna polovina udidla, vyrobená z tyčinky a opatřená koncovým kruhem. Jedná se o starší typ udidel, na něž nejpozději v 15. století navázala udidla dutá, tulejkovitá (Brych 1998, LXII).

Jedním z nejčastějších nálezů spojených s koněm jsou podkovy a jejich zlomky. Z Nebákova pochází jedna kompletní a jeden zlomek (dnes nezvěstný; nálezu ze dne 23. 7. 1926, délka 11 cm, šířka 2 cm, tloušťka 0,5 cm). Celý exemplář je tzv. ozubka, pojmenovaná podle kvádrkových ozubů umístěných na konci ramen – podkova pro letní použití. V jednom otvoru podkovy je zachován ohnutý hřeb. Tento typ nálezu není příliš chronologicky citlivý. Analogie můžeme hledat mimo jiné i na lokalitách již výše zmíněných.

Jako nepřímý důkaz o užívání vozu lze uvést v souboru nově identifikovaný nálezu kování vah (Tab. 20:9). To sestávalo z oválně stočeného železného plátu a kruhu, který sloužil k zavěšení postražků. Dalším nálezem je patrně železná zděř hlavy kola (Tab. 22:3; srov. Vermouzek 1983, 316). Oba nálezy mají analogie mimo jiné například ve Mstěnicích (srov. Nekuda 1985, 127–128).

#### 10.7.1 Součásti stavby a mobiliáře

Stavební železo tvoří nejpočetnější součást železných artefaktů. Sem v první řadě náleží hřeby (Tab. 22:6–15). Jak již bylo výše uvedeno, z nalezeného počtu 251 kusů se dodnes ve sbírce zachovalo jen 10 exemplářů. Z původních 6 uváděných druhů (Severa 1927–1928, 40) byly ve stávající sbírce identifikovány pouze druhy tři, tj. s kladivovitou hlavicí (typ III b dle Krajíc 1991, 326), s mírně kupolovitou hlavicí (typ II b) a bez hlavice (typ VIII b). Typ hřebů s mírně kupolovitou hlavicí býval patrně užíván k přibíjení šindelů, což nám mnohé napovídá při řešení otázky užitého druhu střešní krytiny.

Přímo pro stavební účely byla určena dvouramenná skoba (Tab. 21:4; typ III/1) a patrně i železný prut na obou koncích s částečně zachovanými otvory (Tab. 21:7).

Další skupinu artefaktů je možné spojit s dveřmi, jejich okováním, zavěšením a uzavíráním. K dispozici máme dvě petlice (Tab. 20:1, 7) a jeden zlomek (původní počet 4). Vlastní petlice byla připevňována k zárubním okem s trny. Zavírací mechanismus byl pak zajištěn buď visacím zámkem (Tab. 20:5; pružinovým – typ I) nebo prostou železnou tyčinkou. Nalezený fragment klíče (Tab. 20:4; koncové oko s částí dřívku) patří ke skupině otočných, užívaných pro pevné dveřní zámky a nikoli pro zámky visací (pro ně byl užíván klíč zásuvný). Tři zlomky kovaného plechu s otvory reprezentují nejspíše kování vlastních dveří s nimiž souvisí i jeden kompletní a jeden poškozený dveřní závěs (Tab. 20:8, 21:1–2). Netradiční uzavírací mechanismus zastupuje artefakt J. Severou označený jako „...goticky zdobená petlice od truhlice“ (Severa 1927–1927, 40). Žádnou analogii se zatím nepodařilo nalézt, a tak tuto interpretaci nelze potvrdit ani vyvrátit (Tab. 20:6).

Víceúčelovým nástrojem byl zajisté nůž. Ve sbírce se dochoval jen jeden kus s částečně odlomenou čepelí (Tab. 22:2). Zachovaná železná část pro uchopení byla jistě vsazena do organického materiálu (dřevo, kost). K nožům Severa (1927–1928, 40) uvádí: „...z tohoto inventáře bych uvedl i několik malých nožů, jeden větší, zachovalejší, na jednom je patrna i rohová stěnka, jeden má podobu břitvy (výše popisovaný nůž – pozn. MN).“

Poslední skupinu tvoří artefakty obtížně identifikovatelné a zastupují ji lopatkovitý nástroj (Tab. 22:4; kování?), na konci ohnutý prut (Tab. 21:8), kus masivního kovu podélně ohnutý do pravého úhlu (Tab. 21:5) a poškozený železný kruh (Tab. 21:9).

Většina železných předmětů je chronologicky necitlivá, jelikož se v čase příliš tvarově neměnily a jejich užití z hlediska kvality materiálu bylo zajisté dlouhodobé. Proto předpokládáme, že reprezentují formy 15. století a souvisí tedy se zánikovým horizontem tvrže. Analogie většiny zde uváděných artefaktů je možné hledat v literatuře uváděné již u výstroje koně a jezdce.

#### 10.7.2 Sklo

Jediný zlomek skla byl nalezen dne 12. 7. 1927. Jedná se pravděpodobně o zlomek okraje (s venkovní bílou patinou) kyjovitého druhu tzv. číše českého typu (Tab. 17:3; srov. Frýda 1988). Rekonstruovat bychom ji mohli jako vysokou číšu s kyjovitým tělem opatřeným drobnými nálepy. Ústí tedy bylo mírně zatažené, okraj ovalený a patka mohla být plochá kruhová. Tento typ skleněných nádob byl velmi oblíben v období od poloviny 14. až po celé 15. století, zejména na území Čech a Moravy (Černá a kol. 1994, 73). Je pravděpodobné, že většina



skleněných zlomků byla během zánikového požáru tvrze roztavena – zbytky (skleněné?) taveniny lze nalézt na přepálených keramických fragmentech.

#### 10.8 Kostí

Zvířecí kosti náleží mezi nálezy s velmi sníženou vypovídací hodnotou. Sám Severa (1927–1928, 40) píše: „Z jiných nálezů nutno především zmínit se o množství zachovalých kostí drobného zvířectva, nalezených hlavně v odpadkové jámě. Byly tu i čelisti vepřů a většího dobytka se zuby, část holeně hovězího kusu a lopatka.“ Kostí, které jsou dnes uloženy v jičínské muzeu pod inv. č. 5617–5635, nechal J. Waldhauser (1991, 7–8) určit L. Peškemu, který zjistil přítomnost: zkostratělé jazyky skotu, prstního článku krávy, lopatky a čelisti z prasete domácího, zubů a kostí ovce/kozy, slepičích kostí z křidel, překvapivě bylo zjištěno i několik kostí koně o kohoutkové výšce okolo 140 cm. Tyto informace jsou velmi cenné (navzdory populární formě článku J. Waldhausera), jelikož z posuzovaných 66 kostí se dochovalo ve sbírce jen 19 kusů.

Osteologický soubor se svým složením rámcově podobá analogickým nálezům z jiných šlechtických sídel (srov. např. Kyselý 2000, 147–149; 2002, 215–216).

## II. Interpretace výsledků archeologického výzkumu a celková dispozice

Vzhledem k tomu, že se archeologický výzkum dotkl pouze centrální části tvrziště, je nutné při popisu ostatních částí lokality vycházet pouze z terénní rekonstrukce (Tab. 3).

Jak zjistil J. Severa, byl prostor hlavního tvrziště ještě před vlastní stavbou výrazně upravován. Skála, která tvoří nepravidelný mnohoúhelník, byla snad po celé své ploše vodorovně zarovnána, čímž vytvořila pevný základ pro asi 2,5 m vysokou obvodovou zeď z pískovcových kvádrů. Vzniklý prostor byl vyplněn hlínou (tzv. žlutkou) získanou nejspíše při hloubení hlavního příkopu. Nutno však dodat, že i takto vzniklý zvýšený pahorek se výškově nacházel 3 m pod úroveň terénu před příkopem. Tuto nevýhodu kompenzovala hlavní věžovitá stavba s přístavkem (Severa 1927–1928, 39–37). Patrně čtvercová věž o hraně 10–11 m byla nejspíše stavěna na kamennou podezdívku, což dokládají nálezy opracovaných pískovcových kamenů i tzv. úhelníků. Na podezdívku navazovalo patrně roubené těleso stavby (celkovou výšku neznáme), čemuž nasvědčují mnohé zlomky mazanice, v deníku někdy nazývané jako cihly. Jejím rozbořem byly zjištěny kusy dokládající omazání kuláčů i hraněných trámů, jedním fragmentem je zastoupeno i omazání nároží. S největší pravděpodobností byla celá dřevěná část roubené stavby plošně omazána, což mělo nejen požadovaný efekt izolační, nýbrž i protipožární. Archeologicky se střešní krytinu zachytit nepodařilo, z množství tenkých hřebů usuzujeme na šindel.

V prostoru destrukce věže a v jejím nejbližším okolí bylo registrováno jednoduché souvrství: cihloviště (vrstva vypálené mazanice), spáleniště (zbytky zuhelnatělých dřevěných konstrukcí), bělizna (bělavý popel), žlutka (podložní materiál vytěžený z příkopu). Kromě žlutky bylo ve vrstvách nalezeno značné množství keramiky, kachlů, kusů mazanice, zvířecích kostí a kovových artefaktů. Pozoruhodné bylo terénní zjištění, že směrem ke středu věže ubývalo keramiky i hřebíků. Dalším zajímavým zjištěním je koncentrace oblázků, kterou lze snad vysvětlit jako dláždění okolo věže.

Severní část pahorku za přístavkem zůstala patrně nezastavěná a byla užívána jako malé nádvoří. Celý pahorek byl obehnán palisádou či tzv. polským plotem. Další části opevnění lokality jsou čistě hypotetické (viz Tab. 5B), archeologicky neověřené. Hlavní přístupová cesta vedla přes příkop po dřevěném mostu. Jeho detailnější podoba není známa, víme jen že obě stěny příkopu byly obezděny pískovcovými kvádry. Konec mostu ústící u paty věže byl výzkumem nejspíše zachycen. Zde se nacházela brána (nalezena petlice) od níž bylo možné věž z obou stran obejít až na nádvoří. Na SV konci nádvoří předpokládáme branku (nález další petlice), vedoucí po schodech k reliktu sklepa a dále ke špici ostrožny. Severní část pahorku obepínal částečně tesaný ochoz (až 5 m široký) vedoucí od prostoru hlavního příkopu po schodech (zachyceno 6 dochovaných tesaných stupňů) skrz branku (doložena petlicí) až na ostrožnu. Cesta vedoucí od ochozu dále na ostrožnu sestupuje u hrany skály po dvou tesaných stupních ke zbytku sklepa. Sklep byl vytesán ve skále do hloubky 2,5 m a šířky asi 4 m. Dochoval se zde minimálně jeden evidentní zásek pro stropní trám. Kromě několika kousků mazanice zde sondáží žádné movité artefakty registrovány nebyly. Využití zbytku ostrožny od sklepa ke špici není úplně jasné. Terén se zřetelně svažuje, což by vyžadovalo při stavebním využití terénní úpravy, které nebyly zaznamenány. Koncová skalnatá kupa ostrožny je oddělena mírným sedlem, které může být antropogenního původu. J. Waldhauser a V. Weber (1973, 88) ve svém článku uvádí, že na skalnaté kupě se nachází zřejmě záseky po trámech a přisekané stěny. Na základě toho sem umísťují dřevěnou stavbu či lehké opevnění. J. Severa se o žádných zásecích ani v deníku ani ve svém článku nezmiňuje, autor této stati registroval pouze jeden patrný zásek pravděpodobně pro vertikální dřevěnou konstrukci.

Nemalou důležitost pro fungování této tvrze mělo i hospodářské zázemí. Stopy v podobě šesti tesaných kapes pro podlažní trámy byly J. Severou zjištěny v SV části hlavního příkopu. Stavba o rozměrech cca. 12 x 3 m byla interpretována jako maštal.

Vlastní jádro hospodářského zázemí tvrze se nejspíše nacházelo na prostranství za hlavním příkopem, kam tradice klade pomístní název „Na starých sklepech“. Zde registrujeme tzv. neklidný povrch, projevující se několika výraz-



nými konkávními tvary. Jedním z nich je i malý rybníček. Ten je zatím jediným dokladem zacházení s vodou, jelikož v areálu vlastní tvrze se nejspíše žádná studna či cisterna nenacházela. Jednou z možností je donášení vody přímo ze Žehrovky.

J. Severa „Na starých sklepech“ dlouhou dobu bezvýsledně prováděl povrchovou prospekci, až dne 29. 9. 1926 našel jeden blíže necharakterizovaný středověký stěp. V současnosti zde probíhá sázení stromků, avšak žádné movité nálezy nebyly dosud autorem registrovány. Určitou možností je i spojení zdejší sídelní aktivity se zaniklou středověkou osadou Třízuby (Tři Zuby), která je připomínána k roku 1569 v souvislosti s prodejem zdejšího panství: „...ve čtvrtek po posláni Ducha svatého prodal Sigmund ze Šmolců díl statku svého Kryštofovi ze Šmolců, a to...stráň nad Nebakovem...stráň za Kouty a též se sedlákem v Malechovicích a druhým Na třech zubích s kusem lesa, jenž slove Hrádek...“ (Sedláček 1997, 77; DZ. 60. F I). Následující zmínka z roku 1609 hovoří o vsi, k roku 1622 je uváděn dvůr (Roubík 1959, 93).

K tvrzi patrně náležel v údolí situovaný stejnojmenný rybník s mlýnem, jenž byl vystavěn snad již v 15. století a byl by tedy nejstarší stavbou tohoto typu na Žehrovce.

V neposlední řadě je nutno podotknout, že veškeré konstrukce a situace zachycené archeologickým výzkumem lze s největší pravděpodobností spojovat až s nejmladší stavební fází, tedy asi s 2. polovinou 15. století (srov. pokus o hmotovou rekonstrukci P. Chotěbora a autora – Tab. 5B). Vzhledem k charakteru i metodice terénních prací nelze nic říci o stavebních počátcích, vývoji či sídelních hiátech. O časovém rámci zdejší sídelní aktivity nás kromě nečetných písemných zmínek informují jediné movité archeologické nálezy, zejména keramika.

## 12. Konfrontace archeologických a písemných pramenů

Písemné prameny zmiňují Nebákov pouze dvakrát. První zmínka se váže k roku 1454 v souvislosti s Machnou z Nebákova, paní na Obrubcích a manželkou Diviše z Nové Vsi (RT II, č. 234). Právě Machna je jediná historicky známá majitelka tvrze. Je pravděpodobné, že v této době tvrz ještě existovala a plnila svou funkci. Z historických zpráv plyne, že Machna však pobývala na Obrubcích a ne na Nebakově. O Obrubce vedla mnohé soudní pře, což se odrazilo v písemných pramenech (srov. Severa 1927–1927, 34). Lze tedy předpokládat, že Nebákov postupně pustl. Druhá zpráva se vztahuje k roku 1538, kdy Bušek Hubojedský ze Sluh prodal Lorencovi ze Šmolců dvůr, ves Roveň a pustý zámek zvaný Nebákovský s mlýnem Nebákov (Sedláček 1997, 77; DZV. I A 4).

Je zřejmé, že počátek i zánik tvrze, který se neodrazil v písemných pramenech, nám mohou částečně osvětlit jen archeologické nálezy. Jak plyne z rozboru keramiky, 1. fáze osídlení je datovaná do období HaB, tedy pozdní doby bronzové

(kultura slezskoplatěnická). Nelze však vzhledem k pramenům posoudit charakter lokality, zda se jednalo o malé hradiště či jen „klasicou“ vesnici.

Nejstarší středověkou keramikou (2. fáze) můžeme datovat na základě analogického souboru z Turnova – Hrušnice zhruba mezi roky 1230–1290, přičemž daný interval lze nejspíše omezit na 2. polovinu 13. století. Další keramika reprezentuje vývoj 14. a 15. století. Do nejmladší skupiny počítáme zejména zboží polévané. Tuto úpravu povrchu datujeme rámcově do 2. poloviny 15. století s přesahem do věku následujícího. Právě někdy v tomto časovém období je třeba hledat zánik tvrze. Nabízí se několik možností. Dle archeologických zjištění zanikla tvrz mohutným požárem, což mohlo být důsledkem nehody, ale i vojenského zásahu. Na případnou likvidaci takovéto z velké části dřevěné fortifikace jistě nebylo nutné větší vojenské síly. Pokud by požár souvisel s nějakou událostí zachycenou písemnými prameny, nabízí se možnost let 1467 a 1469, kdy král Jiří z Poděbrad obléhal hrad Kost. V souvislosti s tím prý jeho vojsko silně zničilo okolní krajinu.

Domnívám se, že nejpravděpodobnější je kombinace několika faktorů – ztráta sídelní funkce (paní Machna sídlila na Obrubcích) a zároveň možný vojenský zásah během neklidných 60. let 15. století.

Je možné, že hospodářské zázemí za hlavním příkopem zánik tvrze přečkalo a nadále fungovalo jako samostatná sídelní jednotka (malá ves a následně dvůr).

## 13. Závěr

Závěrem bych se rád pokusil o zasazení lokality do širších regionálních souvislostí. Nebákov se v rámci Českého ráje nachází v jižní části, sídelně související s oblastí Sobotecka. Jak nás informují písemné prameny, držel oblast pozdějšího Kosteckého panství v 1. polovině 13. století Zbislav, který je počítán mezi Markvartice (Šimák 1903, 14, pozn. 2). Zbislav a jeho následovníci (páni z Polné) zde pravděpodobně prováděli kolonizační činnost. Jestli vybudovali někdy po polovině 13. století i Nebákov zůstane asi nejspíše navždy nezodpovězeno. Původní stavební podobu neznáme. Majitelé zdejší tvrze až do poloviny 15. století také neznáme. Lze však předpokládat, že zde sídlil některý šlechtic, kterých písemné prameny počátku 14. století zmiňují celou řadu. Několik vesnic SZ odtud vlastnil například Vikart z Polné i Vněslav z Vyskeře. Z blízké Sobotky je připomínán jistý Kabalec (RT I, č. 196–204, s. 53–66). V blízkém okolí se nachází dvě šlechtická sídla, o kterých písemné prameny také mlčí. Jde o Troskovicce (snad již ze 13. století, srov. Nechvíle – Waldhauser 2003, 231–237) a Pařizek (vznik v 1. polovině 14. století, Fišera 1998, 111–113). I tyto lokality napovídají skutečnosti, že okolní území bylo již od konce 13. století rozdrobeno mezi několik šlechticů, jejichž existence je potvrzována až od 14. století. Po svém dvoře



Semín se píše roku 1356 Jan a Oldřich (LC I, č. 25), po Rovni roku 1406 jistý Zdeněk. K roku 1358 je připomínáno několik vladků z Mladějova (Sedláček 1997, 78–79). Nebákov je tedy možné počítat mezi zboží některého člena místní šlechty. Až k roku 1454 se po Nebákově píše paní Machna. Dle výpovědi archeologických pramenů tvrz zaniká někdy koncem 15. století. Již neexistující tvrz byla s okolními pozemky a mlýnem prodána roku 1538 Lorencovi ze Šmolců.

Nové zhodnocení výzkumu na tvrzi Nebákov bylo možné jen díky kvalitním informacím, které nám zanechal J. Severa. Ač některé chronologické závěry bylo nutno poopravit, neubírá to nic na zásluze tohoto dnes již zapomenutého regionálního badatele na poznání jednoho z malebných koutů Českého ráje.

### Prameny

- DZV – Desky zemské větší království Českého, SÚA Praha.  
LC – Libri confirmationum ad beneficia ecclesiastica Pragensem per archidioecesim, I.–X. Vyd. F. A. Tingl, J. Emler, Praha 1865–1889.  
RT – Reliquiae tabularum terrae regni Bohemiae anno 1541 igne consumptarum. Pozůstatky desk zemských 1541 pohořelých, I. Ed. J. Emler, Praha 1870; II. Ed. J. Emler, Praha 1872.

### Literatura

- Brych, V. 1998: Hmotná kultura středověké tvrze v Čechách, in: kolektiv 1998: Encyklopedie českých tvrzí, XLVII–LXXXIII. Praha.  
Brych, V. 2003: Železné předměty z Ostrova u Davle ve sbírce Národního muzea (k méně známým stránkám hmotné kultury středověkého kláštera), in: 1000 let kláštera na Ostrově (999–1999). Sborník příspěvků k jeho hmotné kultuře v raném a vrcholném středověku, 103–120. Praha.  
Černá, E. a kol. 1994: Středověké sklo v zemích koruny české. Most.  
Filip, J. 1947: Dějinné počátky Českého ráje. Praha.  
Fišera, Z. 1998: Rytířské sídlo Pařízek, Východočeské listy historické XIII–XIV, 111–113. Hradec Králové.  
Frýda, F. 1988: Skleněné číše tzv. českého typu a jejich postavení v hmotné kultuře středověkých Čech, in: Sborník kruhu přátel Muzea hl. m. Prahy 1, 175–187. Praha.  
Gabriel, F. 1991: Keramický soubor z hradu Frýdštejna, Archaeologia historica 16/91, 279–292. Brno.  
Krajc, R. 1991: Stavební železo a uzavírací mechanismy na vrcholně středověkých lokalitách Táborska, Archaeologia historica 16/91, 323–344. Brno.  
Kyselý, R. 2000: Zvířecí kosti z výzkumu na hradě Osvračín, Castellologica bohemia 7, 147–149. Praha.

- Kyselý, R. 2002: Určení zvířecích kostí z výzkumu hradu Lacemboku v roce 2000, Castellologica bohemia 8, 215–216. Praha.  
Měchurová, Z. 1997: Konůvky – zaniklá středověká ves ve Ždánickém lese, Studie Archeologického ústavu Akademie věd ČR v Brně, ročník XVII–1. Brno.  
Nechvíle, M. 2001: Středověký náleзовý soubor z hrádku Nebákov, okres Jičín, Zpravodaj muzea v Hradci Králové 27, 151–161. Hradec Králové.  
Nechvíle, M. 2003: Zajímavé nálezy z hradu Pařezu, Zpravodaj muzea v Hradci Králové 29, 238–247. Hradec Králové.  
Nechvíle, M. 2004: Tvrz Nebákov a nejstarší šlechtická sídla v Českém ráji, rkp. bakalářské práce, ulož. ÚPRAV UK FF Praha.  
Nechvíle, M. (v tisku): Příspěvek k chronologii keramiky 13. století na Turnovsku, in: Studia mediaevalia Pragensia 6. Praha.  
Nechvíle, M. (v tisku a): Všeň na Turnovsku ve světle archeologických nálezů, Archeologie ve středních Čechách 8. Praha.  
Nechvíle, M. – Waldhauser, J. 2003: Tvrz v Troskovicích, Zpravodaj muzea v Hradci Králové 29, 231–237. Hradec Králové.  
Nekuda, V. 1985: Mstěnice. Zaniklá středověká ves u Hrotovic. Hrádek – tvrz – dvůr – předsunutá opevnění. Brno.  
Nekuda, R. – Nekuda, V. 1997: Mstěnice. Zaniklá středověká ves u Hrotovic. Dům a dvůr ve středověké vesnici. Brno.  
Peša, V. – Jenč, P. 2003: Člověk a pískovcová krajina – 2. část. Pískovcová krajina ve středověku, Zpravodaj města Mnichova Hradiště č. 10/03, 12–13. Mnichovo Hradiště.  
Roubík, F. 1959: Soupis a mapa zaniklých osad v Čechách. Praha.  
Ruttikay, A. 1976: Waffen und Reiterausrüstung des 9. bis zur ersten Hälfte des 14. Jahrhunderts in der Slowakei II, Slovenská archeológia XXIV–2, 245–395. Nitra.  
Sedláček, A. 1997: Hrady, zámky a tvrze české X. Praha.  
Severa, J. 1925–1927: Postup prací při badání na středověkém hrádku Nebákovu u Rovně v letech 1925, 26 a 27, rkp. výkopového deníku, ulož. V. Basl, Jablonec nad Nisou.  
Severa, J. 1927–1928: Nebákov, Náš domov III, 33–43.  
Smetánka, Z. 1968: Technologie výroby českých kachlů od počátku 14. do poč. 16. století, Památky archeologické LIX, 543–578. Praha.  
Smetánka, Z. 1969: K morfologii českých středověkých kachlů, Památky archeologické LX, 228–265. Praha.  
Smetánka, Z. 1983: K počátkům výroby komorových kachlů v Čechách, Archaeologia historica 8/83, 145–154. Brno.  
Vařeka, P. 1992: Mazanice – středověký stavební materiál v archeologických pra-



menech a problematika jeho interpretace, in: Sborník Společnosti přátel starožitností 3, 105–110. Praha.

- Vářka, P. 1995: Nálezy mazanice v archeologických strukturách – deskriptivní systém a databáze MAZANICE, Archeologické fórum 4, 59–64. Praha.
- Vermouzek, R. 1983: Středověký vůz, Archaeologia historica 8/83, 311–325. Brno.
- Waldhauser, J. 1980: Sídla drobné šlechty v severním Pojizeří a na Liberecku, Zprávy a studie Krajského muzea v Teplicích 14, 49–65. Teplice.
- Waldhauser, J. 1991: Středověký jídelniček na hrádku Nebákově, Zpravodaj Šrámkovy Sobotky, 7–8. Sobotka.
- Waldhauser, J. – Weber, V. 1973: Nebákov, Zpravodaj Šrámkovy Sobotky X, 88–90. Sobotka.
- Waldhauser, J. – Weber, V. 1974: Pařez. Hrádek na západním okraji Prachovských skal, Zpravodaj Šrámkovy Sobotky XII, č. 1–2, 8–10. Sobotka.
- Zápotocký, M. 1978: Středověká keramika severočeského Polabí. Morfologie a relativní chronologie, Památky archeologické LXIX, 171–238. Praha.

*S2 – Martin Nechvíle: The fortified manor of Nebákov – post-excavation treatment of the excavation by Josef Severa in 1925–1927.* This is a revision of an archaeological operation undertaken by the headmaster Josef Severa of Roveň on the site of a fortified manor at Nebákov. Artifacts deposited now in the Regional Museum and Gallery at Jičín represent one of the rare documented find groups, obtained by controlled excavations within the Bohemia–Paradise (Český ráj) region. Given the standards of the day, Mr. Severa carried out his operation in an unusually careful manner. Unfortunately, he did not avoid some interpretation- and chronological pitfalls. His functional determinations of some iron artifacts, and the dating of pottery, had to be revised. Two settlement phases were identified on the site. The first of these belonged to the Final Bronze Age in HaB, the other to the 13th – 15th century A. D. The only written reference to the site dates from 1454, in a predicate joined to a name of a certain noblewoman named Machna.

The building character of the manor's desertion phase assumed a rather un-traditional form, as the area of the central site of the manor was substantially modified prior to the initiation of building activities. The surface of a rocky outcrop, making up an irregular polygon, might have been completely levelled in order to provide a firm foundation for a perimeter wall of sandstone ashlar some 2.5 m high. The area thus delimited was filled in with clay, obtained most probably during the excavation of the main ditch. It must be added that even after this artificial elevation, the hill was still situated three metres below the surface of the ground in front of the ditch. This disadvantage was countered by the erection of the main tower with an annex. The tower, which might have had a square plan of

a side length of 10–11 m, might have been raised on a stone basement. This is indicated by finds of worked sandstone fragments and the so-called „angle stones“ (úhelníky). The basement probably bore the tower's body which might have been entirely covered by clay daub. This was done not only to enhance the tower's capacity of heat conservation, but also to protect it from fire. Unfortunately, no traces of the roof could have been recovered archaeologically. A quantity of thin nails seem to point to a covering of shingles. Another interesting feature – a cluster of pebbles – may perhaps be explained as a stretch of pavement surrounding the tower. The northern sector of the hillock behind the building annex was probably free of buildings and might have served as a small court. The entire hillock was enclosed by a palisade or by a fence of posts plaited together with twigs, so-called Polish fence.

The main access route crossed the ditch by means on a wooden bridge. No details on this are available, all we know is that both sides of the ditch were revetted by sandstone ashlar.

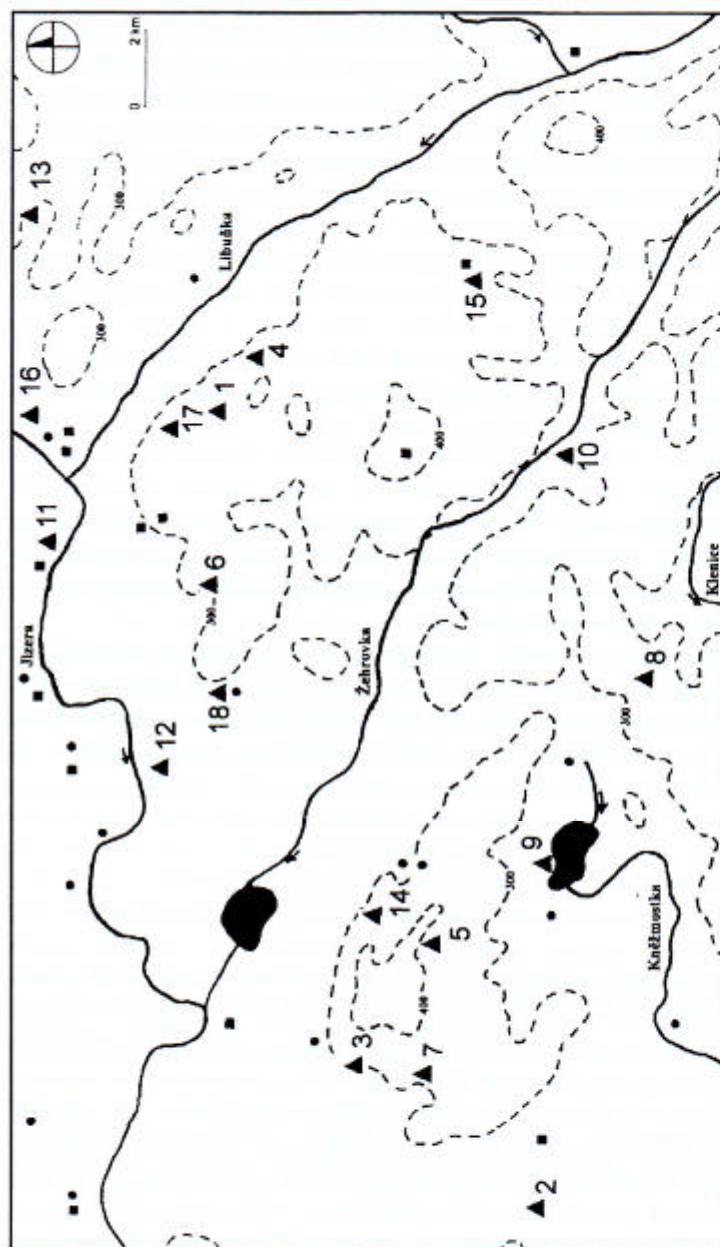
The manor's economic facilities were probably situated within the area behind the main ditch. Here the so-called wavy surface includes some marked concave configurations. One of these was a small fishpond. This is so far the only local evidence for water management, as the existence of a well or a cistern within the manor area seems unlikely. Another possibility is the procurement of water directly from the Žehrovka rivulet.

The excavations exposed a burnt layer which is likely to give evidence on the end of life of the manor. Insofar as historical data could be of relevance here, we may point to the years 1467 and 1469 when king George of Poděbrady's army laid siege to the castle of Kost. The royal troops are reported to have ravaged all the surrounding land.

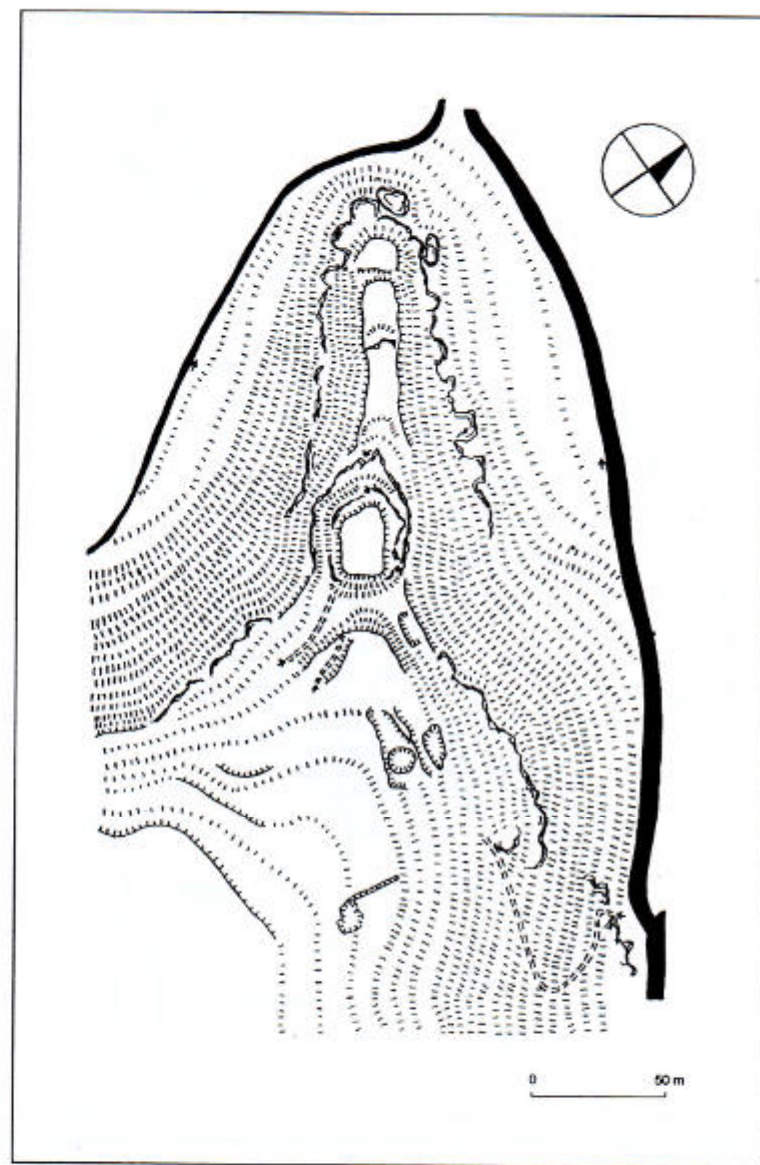
Tab. 2 – Mapa osídlení Českého ráje ve 12. a 13. století dle archeologických nálezů. n sídlištní nálezy z 12. století; 1 sídlištní nálezy ze 13. století; 2 šlechtická sídla datovaná nálezy do 13. století: 1 – Čertova ruka, 2 – Dobrá Voda, 3 – Drábské světničky, 4 – Hrubá Skála, 5 – Hynšta, 6 – Chlum – Kozlov, 7 – Klamorna, 8 – Kost, 9 – Křineč, 10 – Nebákov, 11 – Nudvojovice, 12 – Ploukonice, 13 – Rotštejn, 14 – Staré Hradky, 15 – Troskovice, 16 – Turnov–Hrušnice, 17 – Valdštejn, 18 – Všeň. Pl. 2 – Map of settlement of the Bohemian–Paradise (Český-ráj) region in the 12th and 13th century, as documented by archaeological finds. Squares = twelfth-century settlements, circles = thirteenth-century settlements, triangles = nobility residence datable by 13th-century finds. 1 – Čertova ruka, 2 – Dobrá Voda, 3 – Drábské světničky, 4 – Hrubá Skála, 5 – Hynšta, 6 – Chlum–Kozlov, 7 – Klamorna, 8 – Kost, 9 – Křineč, 10 – Nebákov, 11 – Nudvojovice, 12 – Ploukonice, 13 – Rotštejn, 14 – Staré Hradky, 15 – Troskovice, 16 – Turnov–Hrušnice, 17 – Valdštejn, 18 – Všeň.



Tab. 2



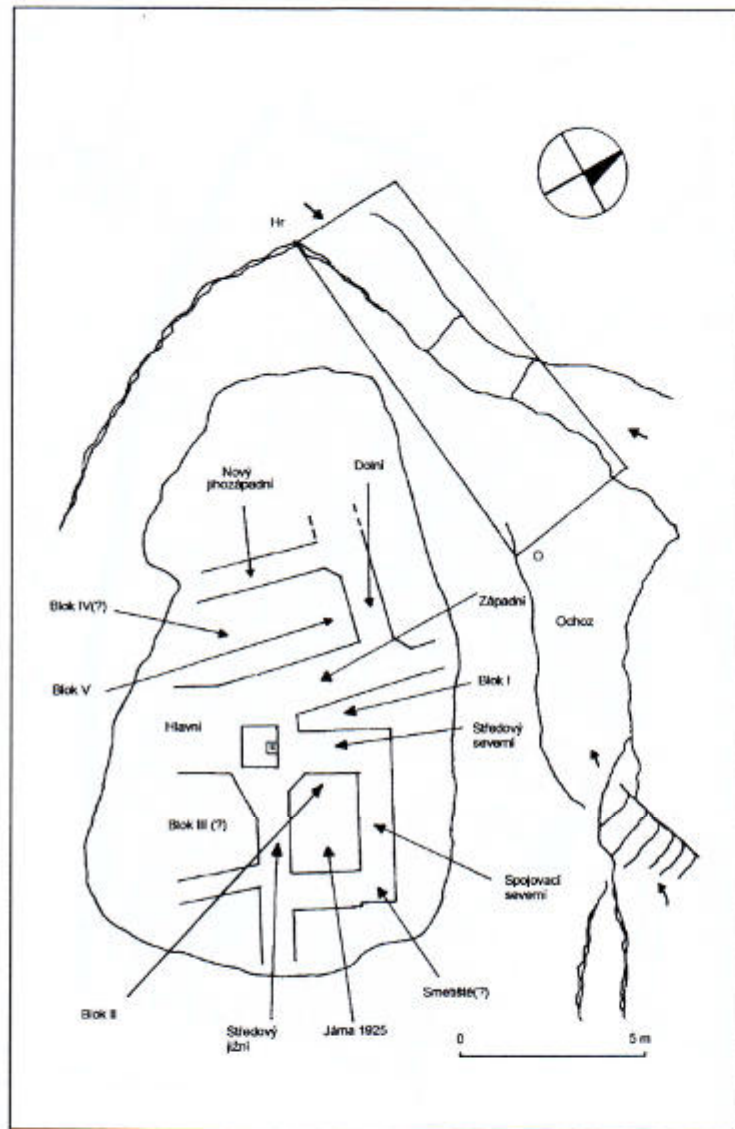
Tab. 3



Tab. 3 – Nebákov, k. ú. Roveň, okr. Jičín. Plán tvrziště a okolí (podle J. Waldhausera).  
 Pl. 3 – Nebákov, cadastral territory of Roveň, district of Jičín. Plan of the manor site and its vicinity (after J. Waldhauser).



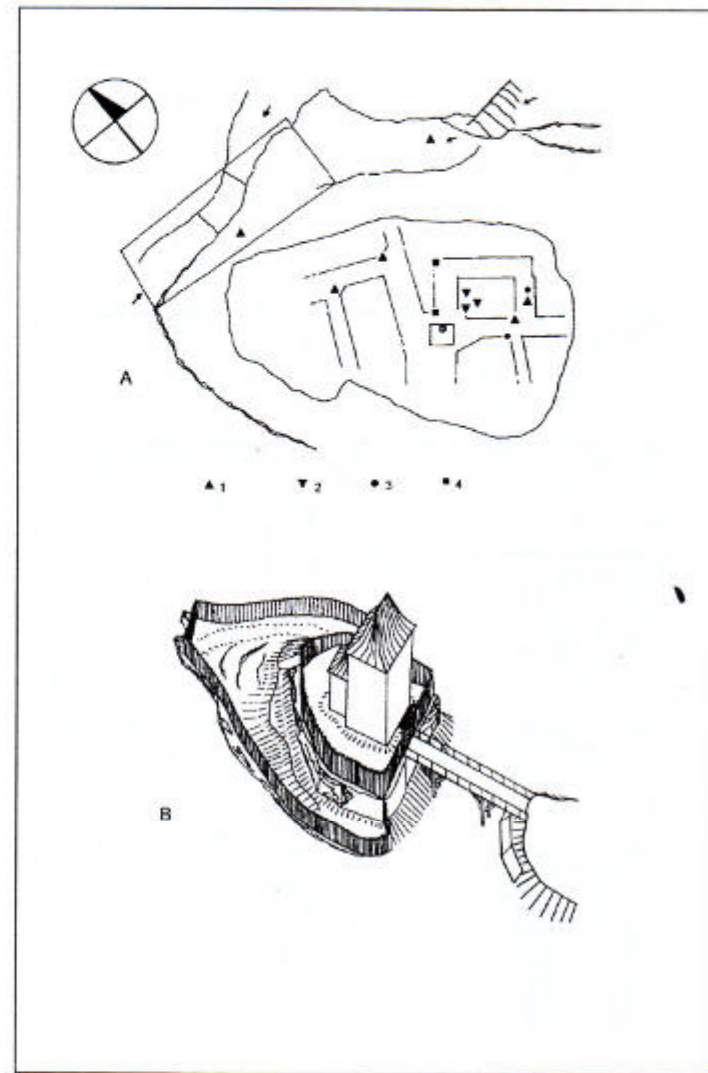
Tab. 4



Tab. 4 – Nebákov, k. ú. Roveň, okr. Jičín. Výzkum J. Severy v letech 1925–1927. Rekonstrukční plán rozložení sond s jejich názvy.

Pl. 4 – Nebákov, cadastral territory of Roveň, district of Jičín. Excavations by Josef Severa in 1925–1927. Reconstruction plan of the situation of trenches with their denominations.

Tab. 5

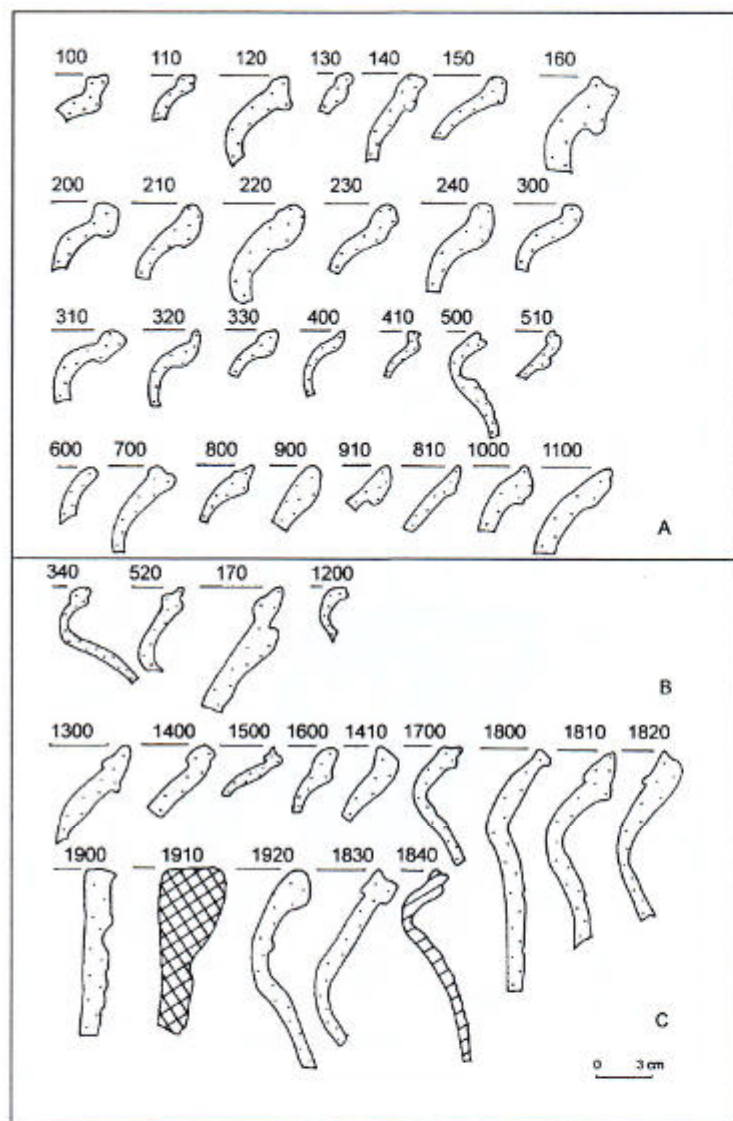


Tab. 5 – Nebákov, k. ú. Roveň, okr. Jičín. A – plán výzkumu s lokalizovanými nálezy, 1 – petlice, 2 – šípky, 3 – podkovy, 4 – uložení skartovaných keramických zlomků. B – pokus o hmotovou rekonstrukci tvrze (autoři P. Chotěbor, M. Nechvíle).

Pl. 5 – Nebákov, cadastral territory of Roveň, district of Jičín. A – plan of excavations with finds plotted on: 1 – door-closing devices, 2 – arrowheads, 3 – horseshoes, 4 – situation of discarded pottery fragments. B – attempted mass reconstruction of the tower, by P. Chotěbor and M. Nechvíle.



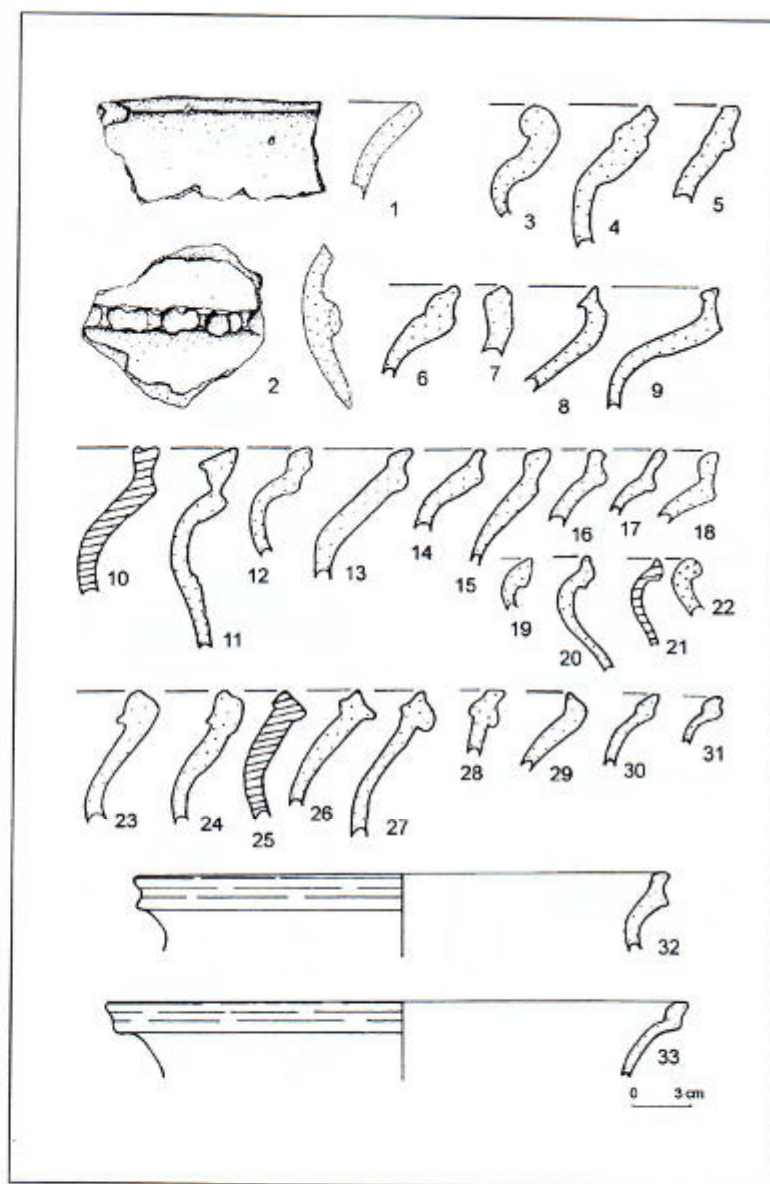
Tab. 6



Tab. 6 – Typy okrajů keramiky 13. století na Turnovsku. A – typy z Turnova–Hruštic, B – typy vyskytující se jen na Valdštejně, C – ostatní typy z regionu.

Pl. 6 – Types of pottery rims within the Turnov region in the 13th century. A – types from Turnov–Hruštic, B – types occurring at the Valdštejn castle only, C – other types of the region.

Tab. 7

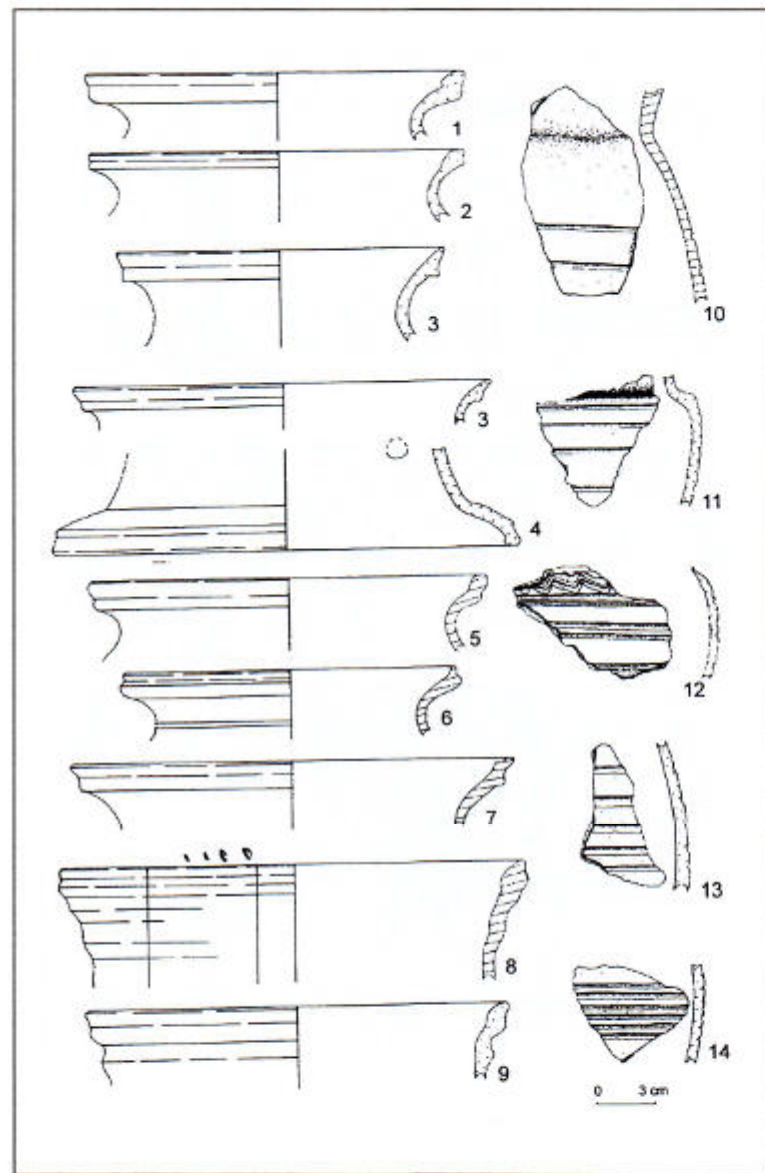


Tab. 7 – Nebákov, k. ú. Roveň, okr. Jičín. Keramika.

Pl. 7 – Nebákov, cadastral territory of Roveň, district of Jičín. Pottery.

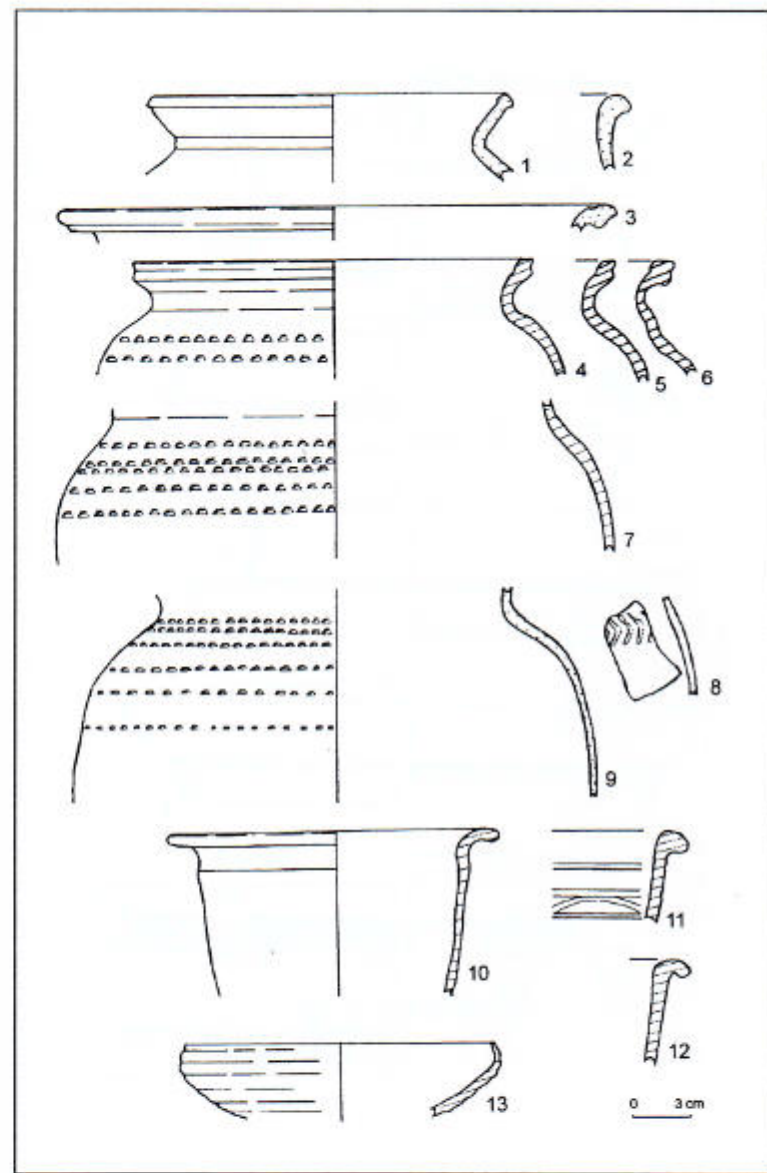


Tab. 8



Tab. 8 – Nebákov, k. ú. Roveň, okr. Jičín. Keramika.  
Pl. 8 – Nebákov, cadastral territory of Roveň, district of Jičín. Pottery.

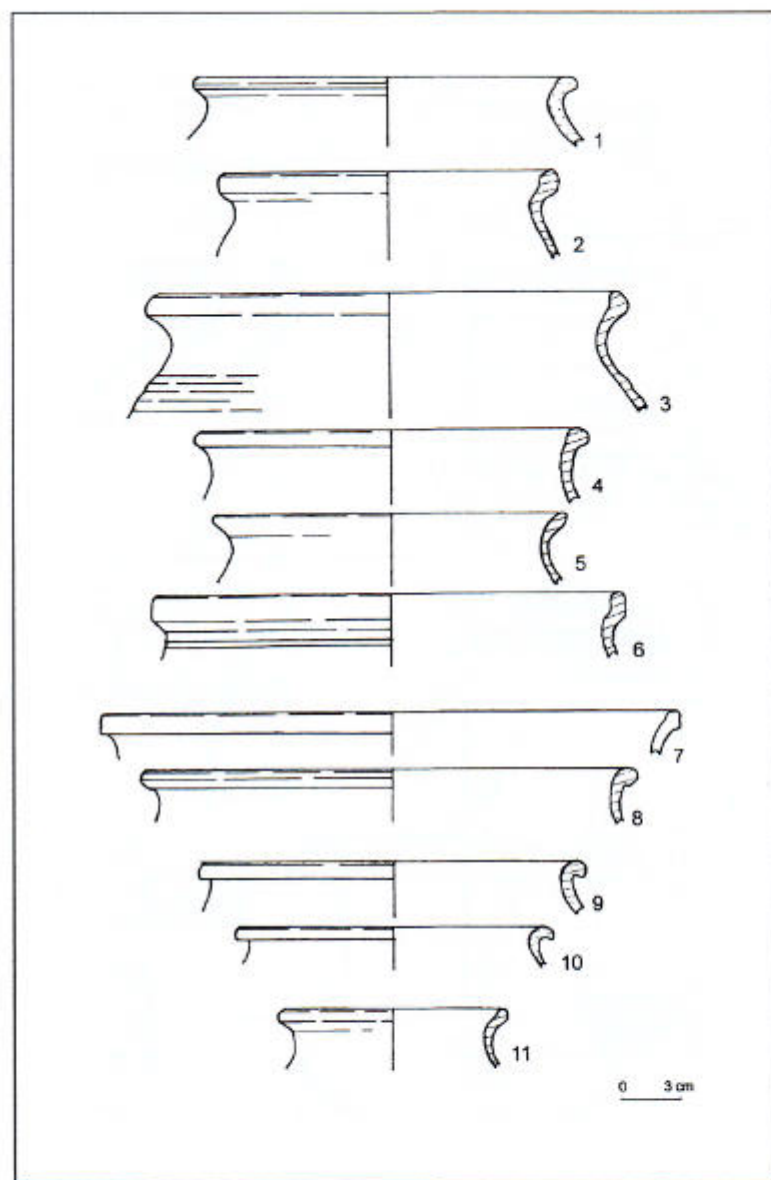
Tab. 9



Tab. 9 – Nebákov, k. ú. Roveň, okr. Jičín. Keramika.  
Pl. 9 – Nebákov, cadastral territory of Roveň, district of Jičín. Pottery.

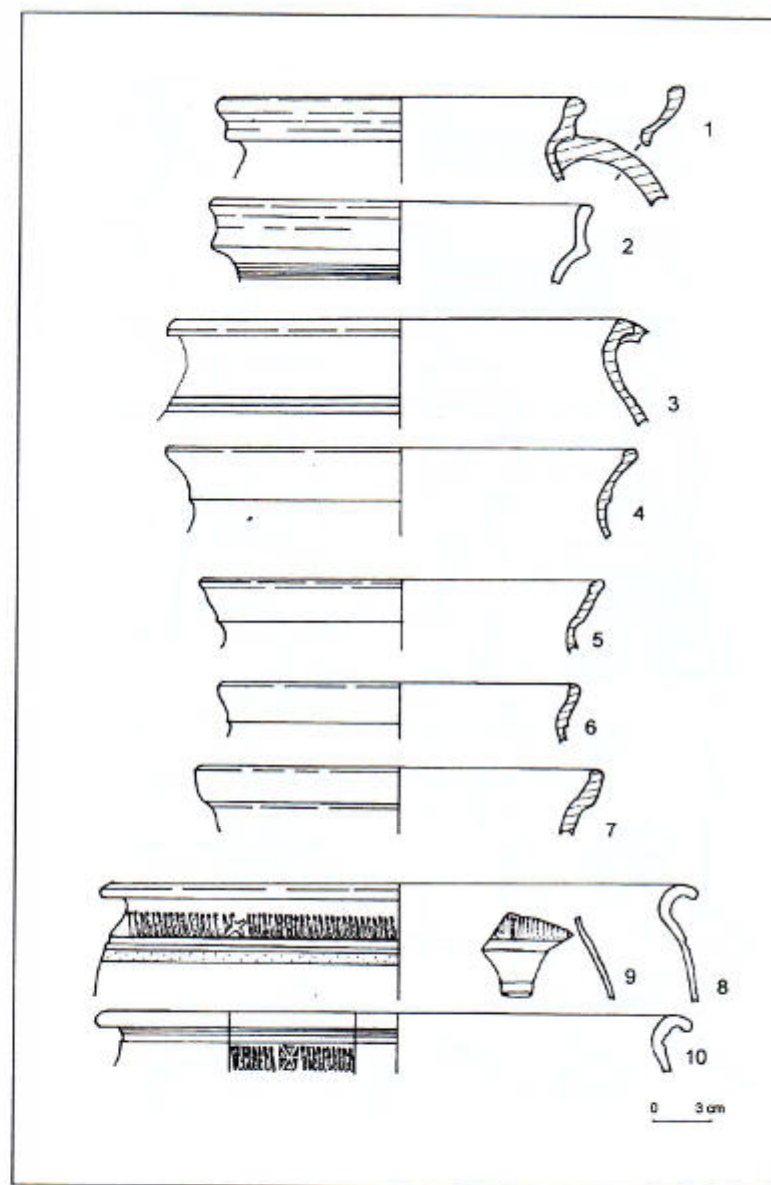


Tab. 10



Tab. 10 – Nebákov, k. ú. Roveň, okr. Jičín. Keramika.  
Pl. 10 – Nebákov, cadastral territory of Roveň, district of Jičín. Pottery.

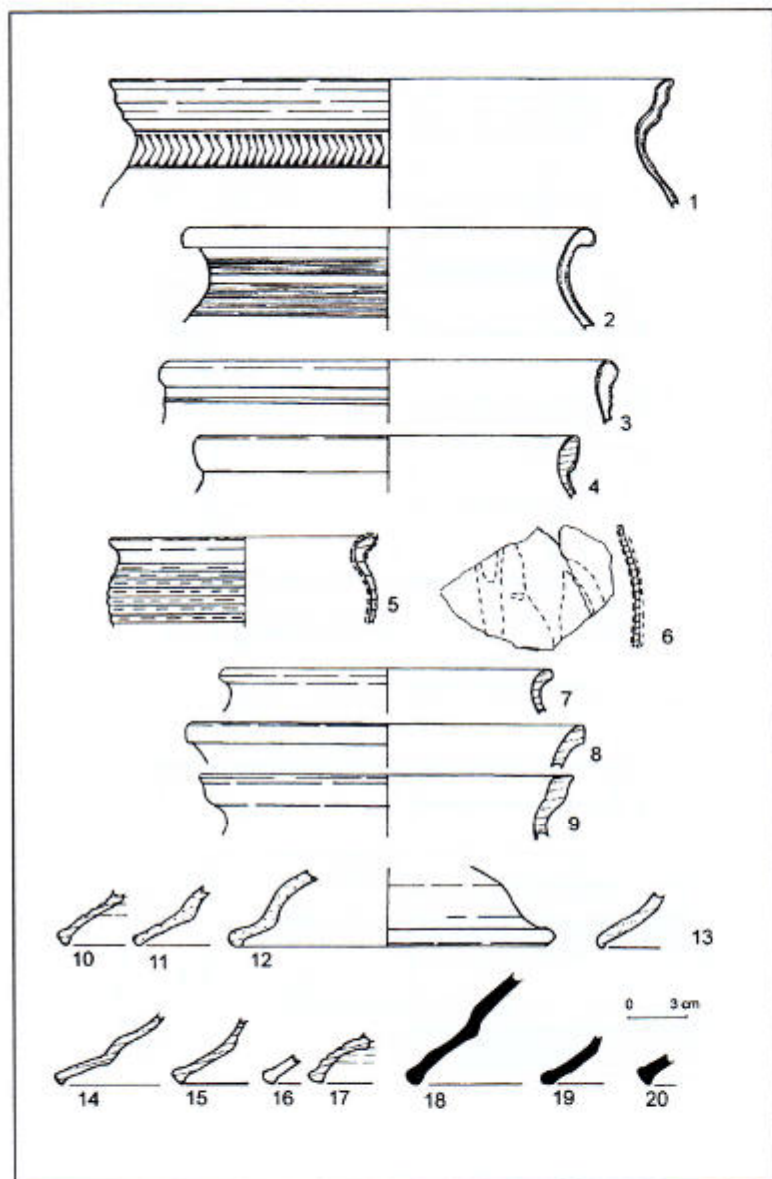
Tab. 11



Tab. 11 – Nebákov, k. ú. Roveň, okr. Jičín. Keramika  
Pl. 11 – Nebákov, cadastral territory of Roveň, district of Jičín. Pottery.

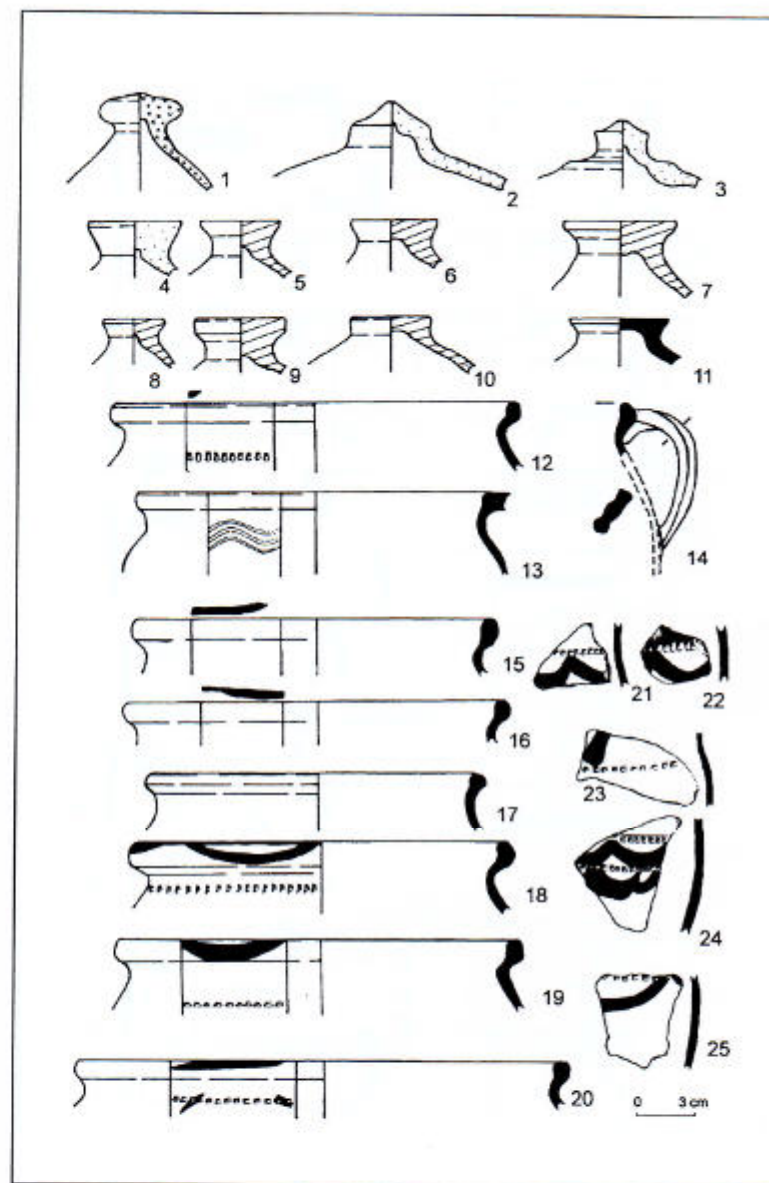


Tab. 12



Tab. 12 – Nebákov, k. ú. Roveň, okr. Jičín. Keramika.  
Pl. 12 – Nebákov, cadastral territory of Roveň, district of Jičín. Pottery.

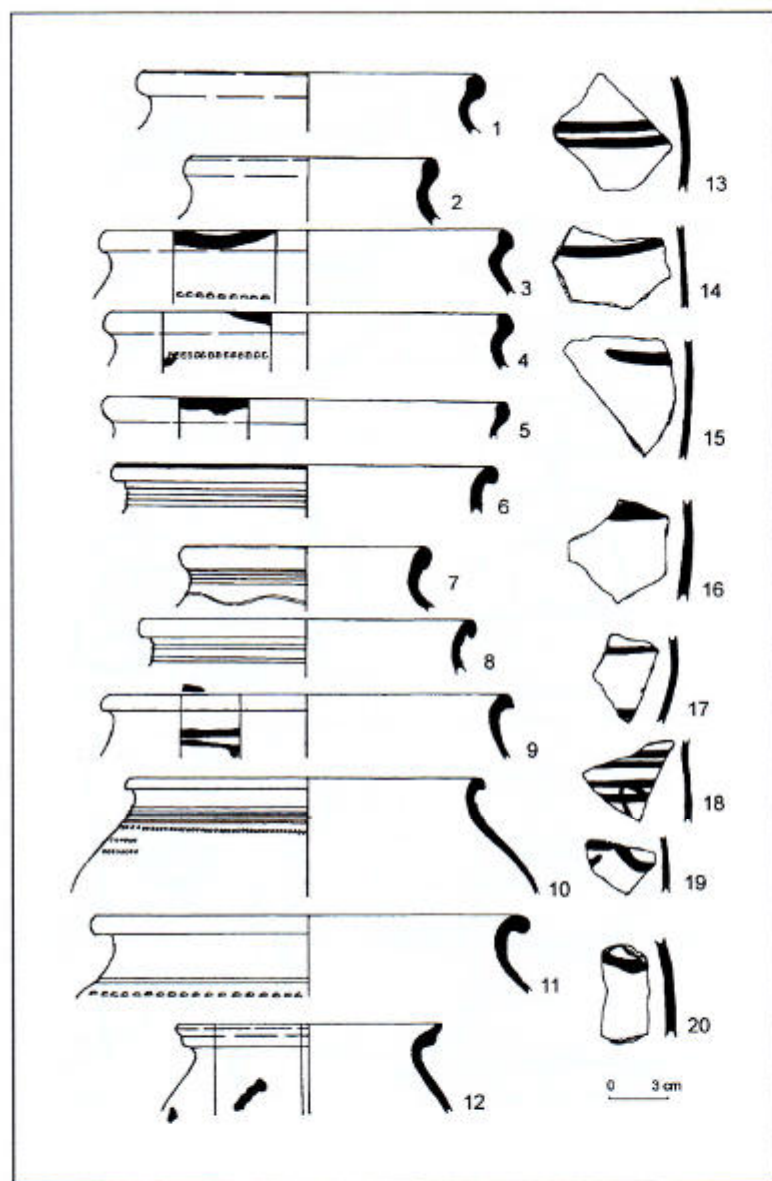
Tab. 13



Tab. 13 – Nebákov, k. ú. Roveň, okr. Jičín. Keramika.  
Pl. 13 – Nebákov, cadastral territory of Roveň, district of Jičín. Pottery.

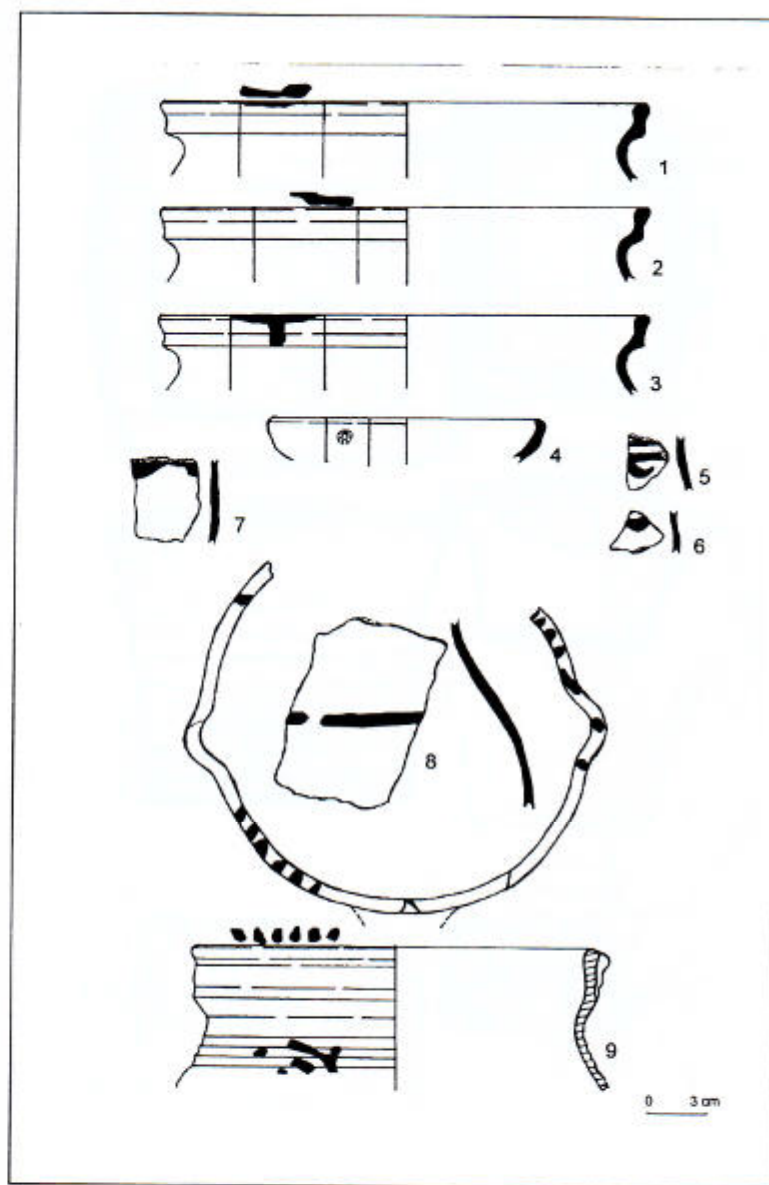


Tab. 14



Tab. 14 – Nebákov, k. ú. Roveň, okr. Jičín. Keramika.  
Pl. 14 – Nebákov, cadastral territory of Roveň, district of Jičín. Pottery.

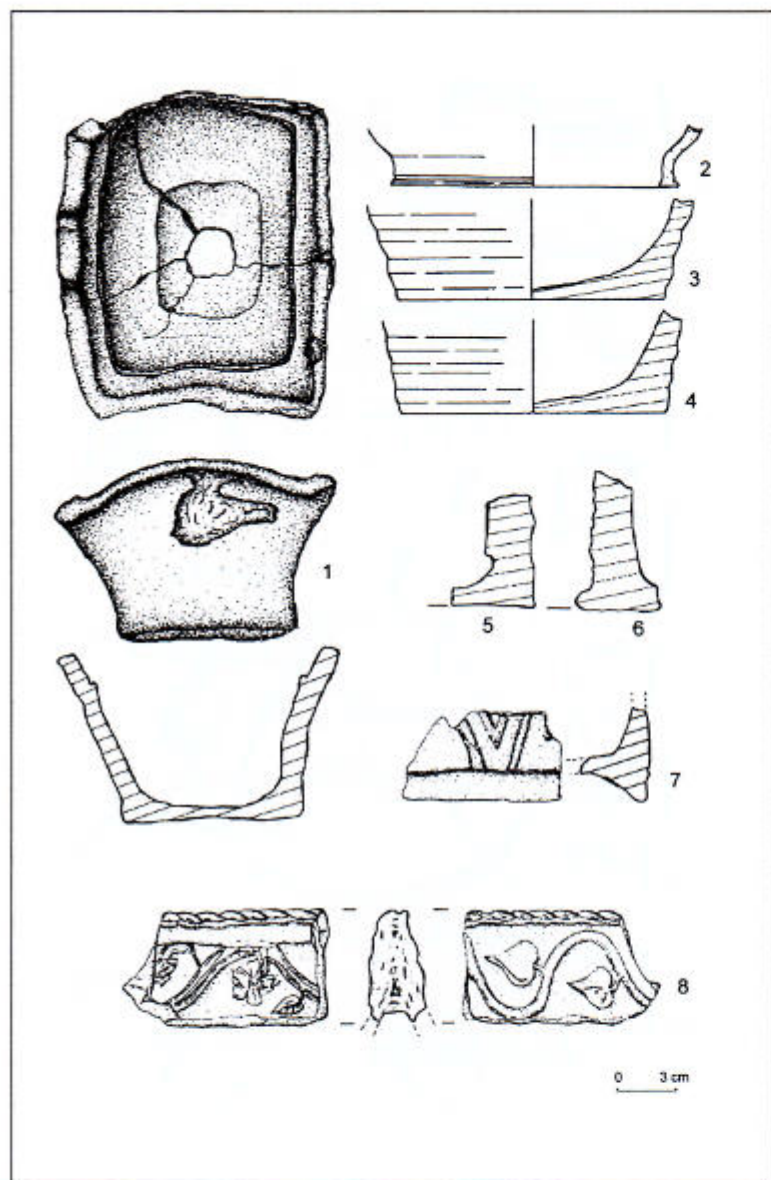
Tab. 15



Tab. 15 – Nebákov, k. ú. Roveň, okr. Jičín. Keramika.  
Pl. 15 – Nebákov, cadastral territory of Roveň, district of Jičín. Pottery.

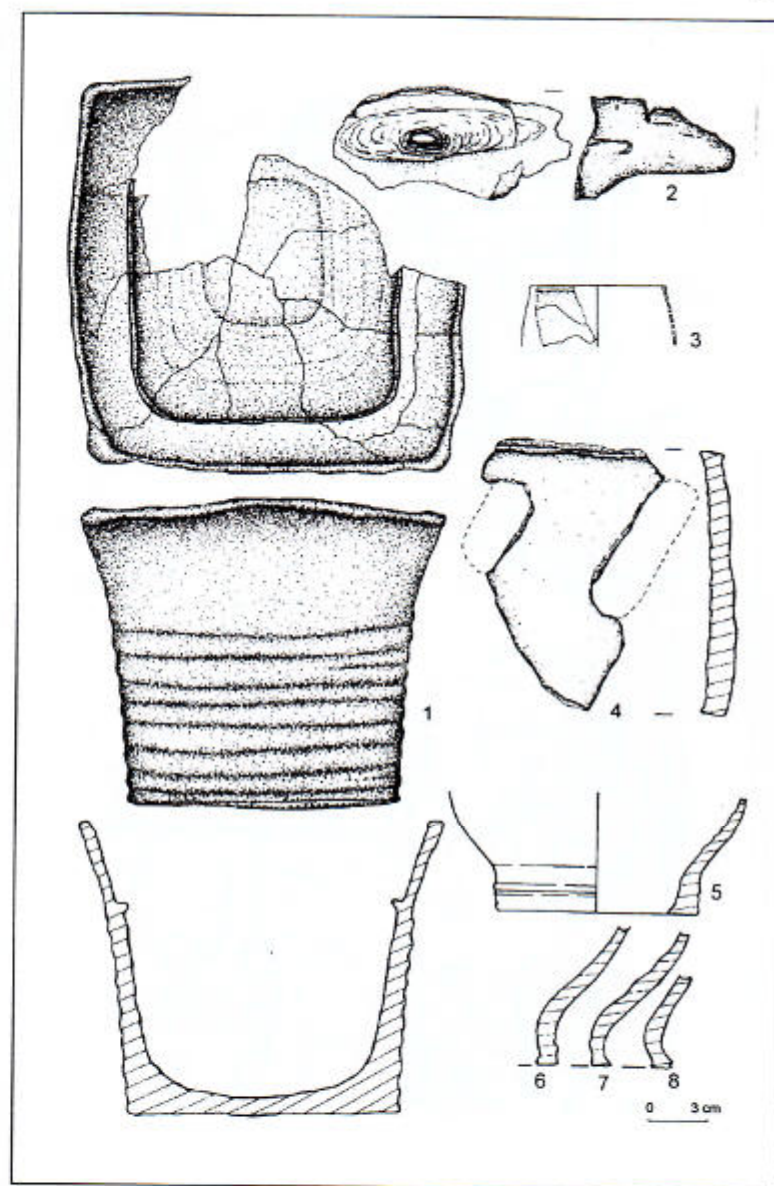


Tab. 16



Tab. 16 – Nebákov, k. ú. Roveň, okr. Jičín. Kachle.  
Pl. 16 – Nebákov, cadastral territory of Roveň, district of Jičín. Stove tiles.

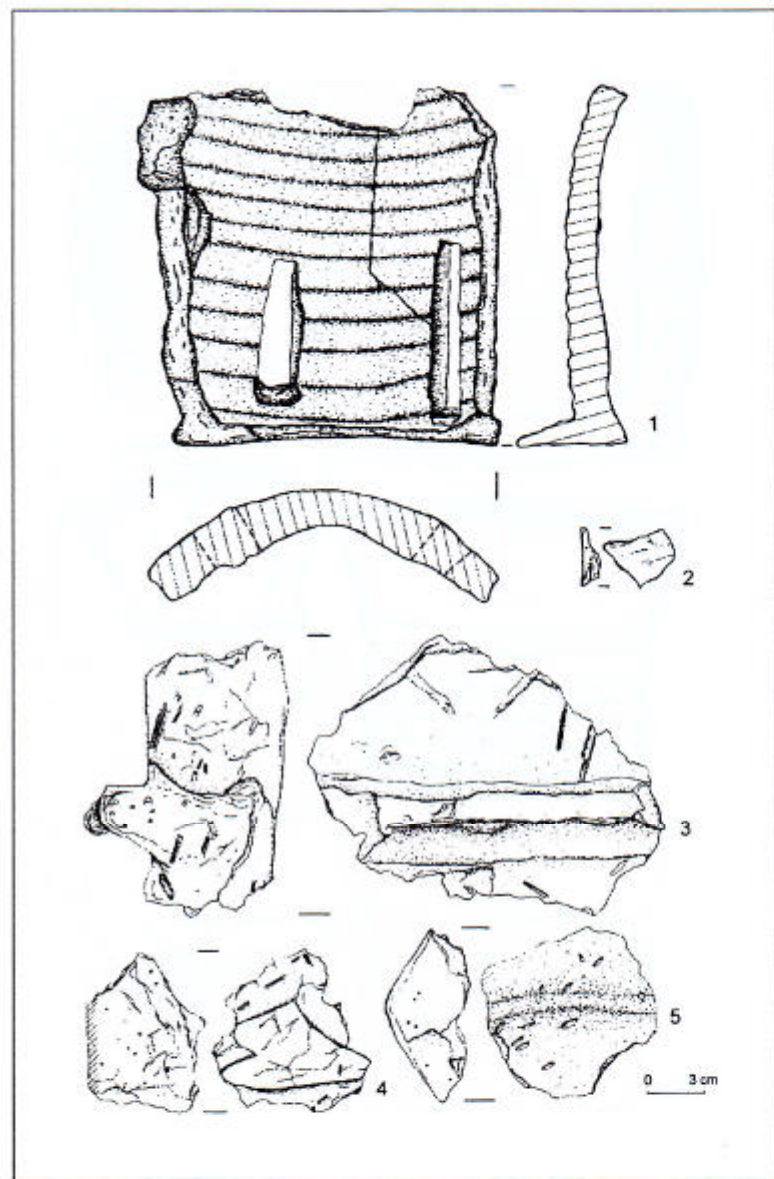
Tab. 17



Tab. 17 – Nebákov, k. ú. Roveň, okr. Jičín. Kachle, sklo.  
Pl. 17 – Nebákov, cadastral territory of Roveň, district of Jičín. Stove tiles and glass.

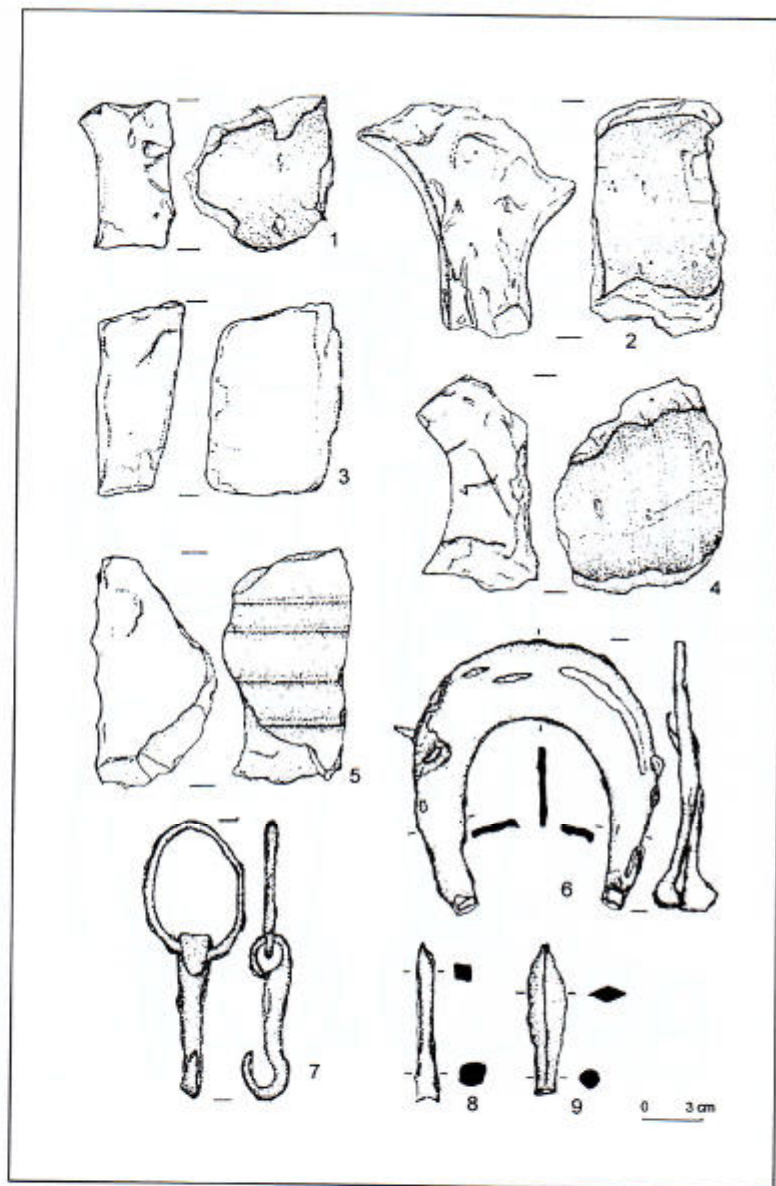


Tab. 18



Tab. 18 – Nebákov, k. ú. Roveň, okr. Jičín. Kachle, mazanice.  
Pl. 18 – Nebákov, cadastral territory of Roveň, district of Jičín. Stove tiles and clay-daub fragments.

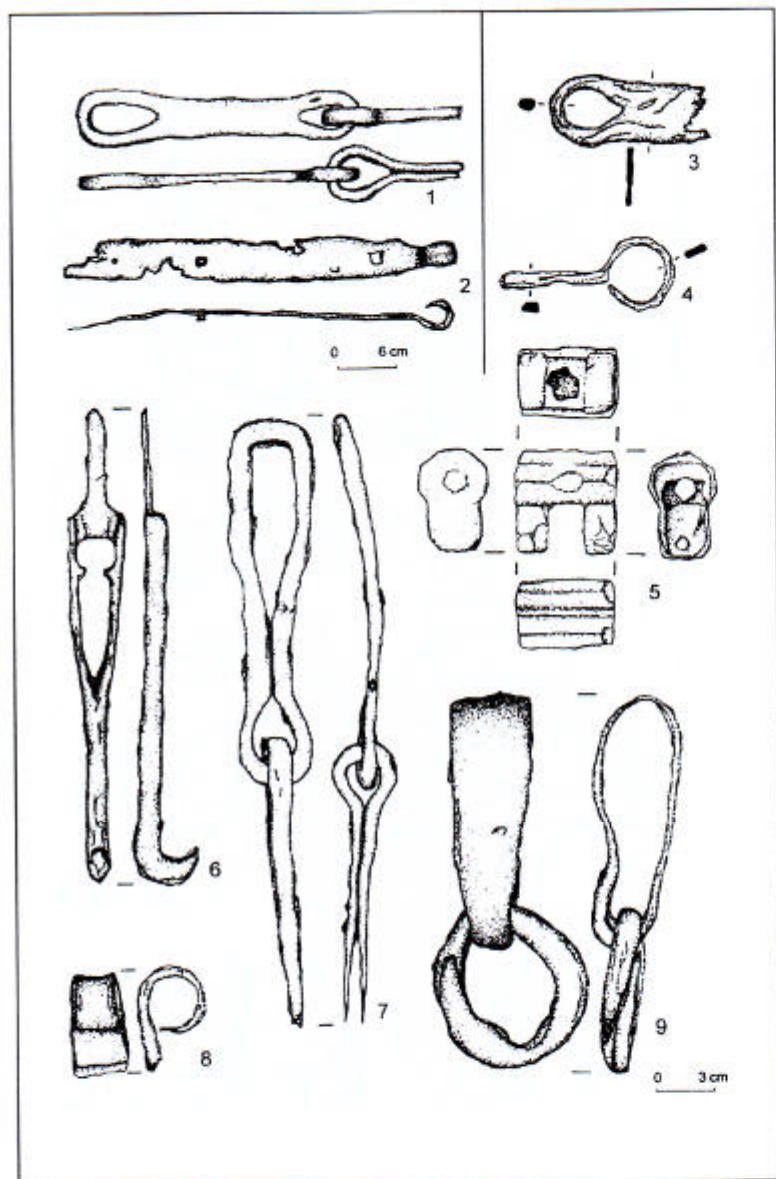
Tab. 19



Tab. 19 – Nebákov, k. ú. Roveň, okr. Jičín. Mazanice, železné artefakty.  
Pl. 19 – Nebákov, cadastral territory of Roveň, district of Jičín. Clay-daub fragments and iron artifacts.

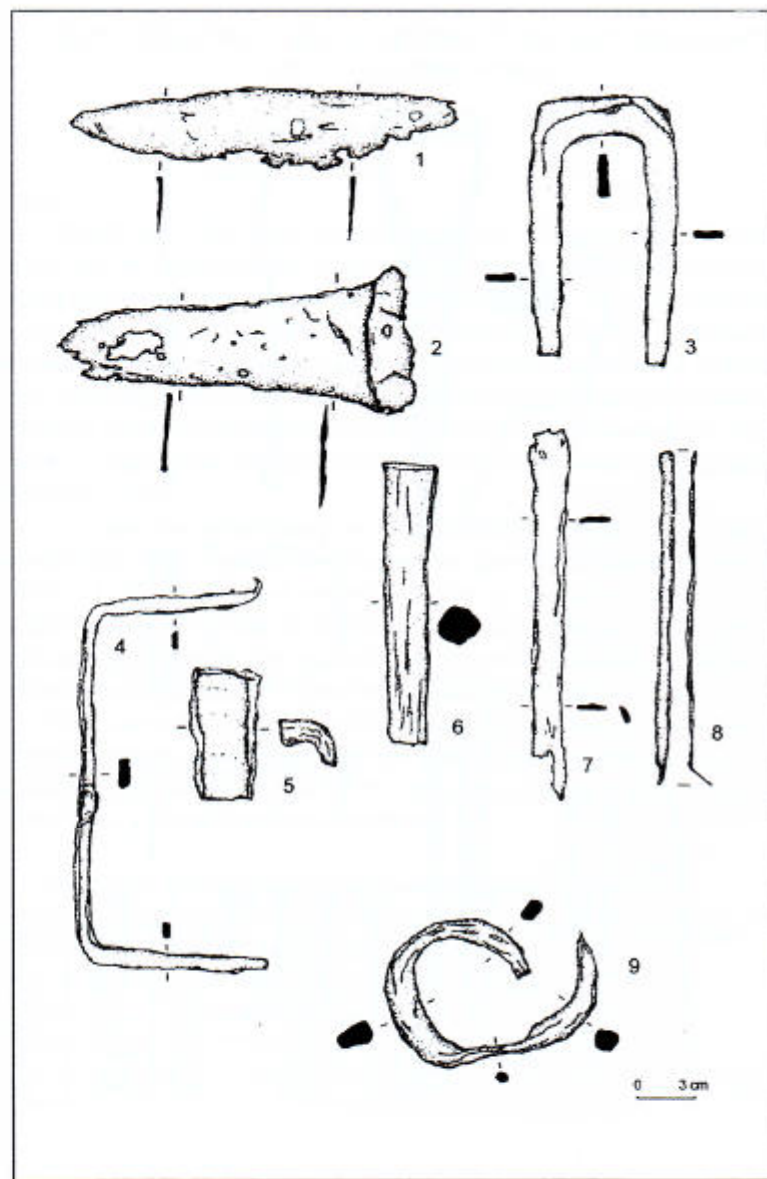


Tab. 20



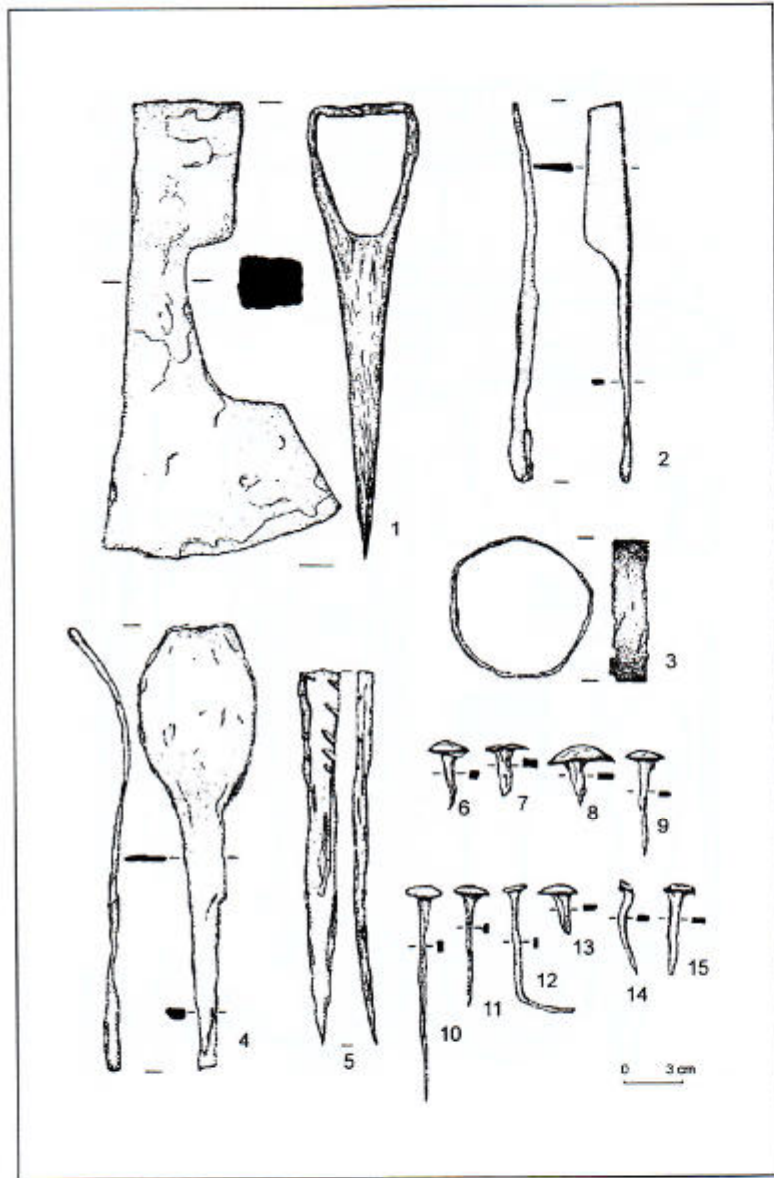
Tab. 20 – Nebákov, k. ú. Roveň, okr. Jičín. Železné artefakty.  
Pl. 20 – Nebákov, cadastral territory of Roveň, district of Jičín. Iron artifacts.

Tab. 21



Tab. 21 – Nebákov, k. ú. Roveň, okr. Jičín. Železné artefakty.  
Pl. 21 – Nebákov, cadastral territory of Roveň, district of Jičín. Iron artifacts.





Tab. 22 – Nebákov, k. ú. Roveň, okr. Jičín. Železné artefakty.  
Pl. 22 – Nebákov, cadastral territory of Roveň, district of Jičín. Iron artifacts.

## REJSTRÍK ZPRAVODAJE MUZEA V HRADCI KRÁLOVÉ XXI – XXX (1995 – 2004)

Jiří Kalferst

### 1. Úvod

Třicátý ročník sborníku „Zpravodaj muzea v Hradci Králové“ vychází již tradičně péčí archeologického oddělení MVČ.<sup>1</sup> Je zaměřen na přehledové a informační články s východočeskou regionální tematikou. Převažují zde předběžné zprávy o akcích, které proběhly na území východních Čech v předchozím roce. Mimo archeologické příspěvky a drobné stati z příbuzných oborů s přímou vazbou na archeologické výzkumy a práce se příležitostně objevují i recenze výstav pořádaných místními institucemi a zprávy o regionální odborné popř. vlastivědné literatuře. V posledních letech bývají zařazovány i zkrácené verze studentských seminárních prací.

Ani spektrum příspěvatelů se proti předchozímu období příliš nezměnilo. Stále převažují východočeští autoři s patrnou převahou hradecké části kraje. Potěšitelná je i přítomnost prací studentů pražské a brněnské katedry archeologie. Amatérští badatelé se podílí na příspěvcích jen výjimečně. Nicméně zvyšující se rozsah sborníku, který se stal za léta své existence uznávanou platformou východočeské archeologie, svědčí o jeho životnosti a oblibě mezi uživateli.

Ve sledovaném období nebylo ke Zpravodaji vydáno žádné další rozšiřující supplementum. Důvodem může být kromě nepřeberného množství dalších publikačních možností i skutečnost, že hradecké muzeum vydalo ve stejném období další tisk s archeologickou tematikou.

### Přehledná tabulka jednotlivých sešitů „Zpravodaje MHK“

ročník	rok	stránky	ročník	rok	stránky	poznámka
XXI	1995	182	XXVI	2000	177	
XXII	1996	105	XXVII	2001	177	
XXIII	1997	136	XXVIII	2002	255	
XXIV	1998	200	XXIX	2003	276	
XXV	1999	224	XXX	2004	272	Suppl. - 260

<sup>1</sup> Rejstříky předchozích ročníků I - XX (1974-1994) viz Kalferst, J. 1994: Rejstřík sborníku Zpravodaj Krajského muzea východních Čech. Zpravodaj MHK - Supplementum. Hradec Králové.



## 2. Soupis článků podle autorů

1. anonym, 1995: Recenze (*Rocznik wojewódstwa Walbrzyskiego, r. 1987, 1988, 1989–1991, 1992–1993*), XXI, 181.
2. Beková, M. 1998: Přehled archeologických akcí muzea v Rychnově n. Kn. v letech 1991 – 1996, XXIV, 8–11.
3. Beková, M. 1998: Výzkum v Rosicích u Chrasti, XXIV, 54–61.
4. Beková, M. 2001: Přehled archeologických akcí muzea v Rychnově nad Kněžnou v letech 1997 až 2000, XXVII, 9–14.
5. Beková, M. – Dragoun, B. 2003: Přehled archeologických akcí muzea v Rychnově nad Kněžnou v letech 2000 až 2003, XXIX, 19–20.
6. Beková, M. – Dragoun, B. 2004: Přehled archeologických akcí muzea v Rychnově nad Kněžnou za rok 2003, XXX, 12–14.
7. Benešová, J. – Bláha, R. – Kalferst, J. 2004: Databáze archeologických lokalit na správním území města Hradce Králové, XXX, 48–56.
8. Benešová, J. – Kalferst, J. 1998: Obědovice, pískovna „Na Požárce“ – sezóna 1997, XXIV, 27–29.
9. Benešová, J. – Kalferst, J. 1999: Výzkum pískovny „Na Požárce“ v k. ú. Obědovice, okr. Hradec Králové v roce 1998, XXV, 65–68.
10. Benešová, J. – Kalferst, J. 2000: Záchranný výzkum v Obědovicích, okr. Hradec Králové (pátá sezóna), XXVI, 33–37.
11. Benešová, J. – Kalferst, J. 2001: Záchranný výzkum v Obědovicích, okres Hradec Králové v roce 2000, XXVII, 81–85.
12. Bláha, R. 1998: Osídlení Jaroměře do konce 13. století, XXIV, 82–99.
13. Bláha, R. 2000: Archeologický výzkum na stavbě čerpací stanice pohonných hmot na náměstí 5. května v Hradci Králové, XXVI, 137–142.
14. Bláha, R. 2001: Záchranný výzkum v Nechanicích, okres Hradec Králové, XXVII, 109–119.
15. Bláha, R. 2002: Záchranný archeologický výzkum na nádvoří čp. 101 až 103 v Hradci Králové (předběžná zpráva), XXVIII, 186–196.
16. Bláha, R. 2003: Archeologický výzkum dolní městské hradby v Hradci Králové v roce 2002, XXIX, 216–230.
17. Bláha, R. 2004: Záchranné archeologické výzkumy na území Městské památkové rezervace Hradec Králové v roce 2003 (Kavčí plácek, Komenského tř., Rokitanského ulice), XXX, 176–212.
18. Bláha, R. – Hejhal, P. – Květina, P. 1999: Objekt vypíchané kultury v Dohaličkách a problematika získávání surovin štípané industrie, XXV, 77–82.
19. Bláha, R. – Hejhal, P. – Květina, P. 1999: Záchranný archeologický výzkum na dvoře městského úřadu ve Dvoře Králové, XXV, 132–140.
20. Bláha, R. – Kalferst, J. – Sigl, J. 2004: Přírůstky archeologické sbírky hradecského muzea v letech 2000 – 2003, XXX – Supplementum, 3–127.
21. Bláha, R. – Papineschi, J. 2003: Archeologický výzkum v Hradci Králové, Hořické ulici v roce 2002, XXIX, 201–212.
22. Bláha, R. – Sigl, J. 2004: Archeologický výzkum pravěkých objektů a novověké cihelny V areálu Kimberly–Clark v Jaroměři r. 2003, XXX, 57–65. Bláha, R.: viz položka č. 7.
23. Cejpková, M. 2000: Tvrziště v obci Bystřec, k. ú. Bystřec, okr. Ústí nad Orlicí, XXVI, 143–155.
24. Cejpková, M. 2001: Tvrziště Chlumek, k.ú. Koldín, okres Ústí nad Orlicí, XXVII, 162–167.
25. Cejpková, M. 2002: Neznámá lokalita na k. ú. Nasavrky, XXVIII, 227–231.
26. Cejpková, M. 2003: Tvrziště České Libchavy, k. ú. České Libchavy, okres Ústí nad Orlicí, XXIX, 248–254.
27. Cejpková, M. – Vích, D. 2003: Archeologické nálezy zjištěné při výměně sloupů vysokého napětí v úseku Česká Třebová – Choceň, XXIX, 79–85.
28. Čulíková, V. 1997: Určení rostlinných makrozbytků z Jaroměře, XXIII, 113–114. Dragoun, B.: viz položky č. 5, 6.
29. Dreslerová, G. 2003: Neznášov – archeozoologické vyhodnocení, XXIX, 183–184.
30. Drnovský, P. 2004: Nález nálevkovitého sekeromlatu v Sendražicích (okr. Hradec Králové), XXX, 205–207.
31. Ducháč, L. – Thér, R. – Tichý, R. 1997: Pravěké a středověké osídlení na trase staré dálnice mezi Chornicemi a Lázy, XXIII, 52–64.
32. Frolík, J. 1995: Předběžná zpráva o záchranném archeologickém výzkumu v Komenského ulici čp. 59 v Chrudimi (stavba trafostanice), XXI, 73–81.
33. Frolík, J. 2001: Archeologický výzkum hradebního pásma v Chrudimi v letech 1999–2000, XXVII, 120–140.
34. Frolík, J. 2002: Záchranný archeologický výzkum u kostela sv. Jakuba v Práčově (obec Svídnice, okr. Chrudim) v roce 2001, XXVIII, 232–239.
35. Frolík, J. – Sigl, J. 1997: Předstihový archeologický výzkum v Chrudimi – Filištínské ulice na staveništi nové budovy Okresního archivu v roce 1996, XXIII, 86 – 95.
36. Frolík, J. – Sigl, J. 1998: Archeologický výzkum v Chrudimi, Soukenické ulici v roce 1997, XXIV, 107–110.
37. Frolík, J. – Sigl, J. 1998: Pokračování archeologického výzkumu ve Filištínské ulici v Chrudimi v roce 1997, XXIV, 137–147.
38. Frolík, J. – Tomášek, M. 2000: Zpráva o záchranném archeologickém výzkumu v Nasavrkách (okr. Chrudim) v roce 1998, XXVI, 163–171.
39. Gojda, M. 1996: Záchranný výzkum v Novém Městě nad Metují, XXII, 88–92.
40. Hartman, P. – Prošředník, J. 2002: Záchranný výzkum polykulturní lokality v Turnově – Vesecku, XXVIII, 77–82.



41. Hartmanová, O. 2004: Archeologické nálezy Krkonošského muzea ve Vrchlabí v letech 2002 – 2003, XXX, 26–29.
42. Hartmanová, O. – Soukupová, M. 2004: Nález historických kamnových kachlů před zámkem ve Vrchlabí (okr. Trutnov), XXX, 251–270.
43. Hazlbauer, Z. – Hlaváček, J. 1997: Početný pozdně renesanční kachlový soubor z hradu Rýzmburku, okr. Náchod, XXIII, 123–129.
44. Hejhal, P. 1998: Záchranný archeologický výzkum na staveništi autobazaru v Jaroměři – Dolních Dolcích v roce 1994, XXIV, 30–36.  
Hejhal, P.: viz položky č. 18, 19.  
Hlaváček, J.: viz položku č. 43.  
Hložek, M.: viz položku č. 88.
45. Horák, J. 2002: Nálezy z hradu Vlčince u Police nad Metují, XXVIII, 220–226.
46. Ježek, M. 1995: Výzkum v pardubickém chrámu sv. Bartoloměje, XXI, 92–112.
47. Ježek, M. 2000: Výzkum v místě kašny na Malém náměstí v Hradci Králové, XXVI, 107–131.
48. Ježek, M. – Sigl, J. – Vokolek, V. 1998: Výzkum bývalého kostela sv. Václava ve Vraclavi, XXIV, 111–126.
49. Ježek, M. – Slavík, J. 1997: Výsledky výzkumu v Jaroměři – Havlíčkově ulici, XXIII, 96–111.
50. Kalferst, J. 1995: Výzkum na staveništi autobazaru v Jaroměři – Dolních Dolcích, XXI, 36–40.
51. Kalferst, J. 1995: Výzkum na stavbě plynovodu ve Stěžerách, XXI, 41–44.
52. Kalferst, J. 1995: Archeologická sbírka Františka Matušky, XXI, 135–178.
53. Kalferst, J. 1996: Záchranný výzkum v areálu pískovny I – „Na požárce“ k. ú. Obědovice (okr. Hradec Králové), XXII, 22–33.
54. Kalferst, J. 1996: Zpráva o záchranném výzkumu na rekonstrukci transformační stanice 5/04 kV č. 5 na Velkém náměstí v Hradci Králové, XXII, 41–49.
55. Kalferst, J. 1997: Záchranný výzkum v Obědovicích, pískovna 1 – „Na požárce“, sezona 1996, XXIII, 45–51.
56. Kalferst, J. 2000: Pokyny pro autory publikující ve Zpravodaji muzea v Hradci Králové, XXVI, 174–176.
57. Kalferst, J. 2002: Jan Kosina 1953 – 2002, XXVIII, 3–4.
58. Kalferst, J. 2002: Sídliště v Kostelci nad Orlicí, okr. Rychnov nad Kněžnou, XXVIII, 63–76.
59. Kalferst, J. 2003: Průzkum na trase dálnice D 11 v roce 2002, XXIX, 52–61.
60. Kalferst, J. 2003: Databáze „Archeologické naleziště v Pardubickém kraji“, XXIX, 62–68.
61. Kalferst, J. 2004: Rejstřík Zpravodaje muzea v Hradci Králové XXI – XXX (1995 – 2004), XXX – Supplementum, 183–260.
62. Kalferst, J. – Sigl, J. – Vokolek, V. 1995: Archeologické přírůstky Muzea východních Čech v Hradci Králové v roce 1994, XXI, 3–8.
63. Kalferst, J. – Sigl, J. – Vokolek, V. 1999: Přírůstky sbírky AO MVČ v Hradci Králové za roky 1998–1999, XXV, 3–31.  
Kalferst, J.: viz položky č. 7, 8, 9, 10, 11, 20.
64. Kaplan, M. 1997: Výsledky analýzy uhlíků ze zahloubeného objektu (situace H) v Jaroměři, XXIII, 112.
65. Kocman, F. 1999: Průběžná zpráva o zpracování kachlového materiálu z hradu Lipnice, XXV, 150–153.
66. Kolektiv, 1999: Archeologie ve vybrané regionální literatuře východních Čech, XXV, 205–223.
67. Kosina, J. 2001: Opevněný středověký objekt v katastru obce Tatobity, okres Semily, XXVII, 168–172.
68. Kovaříková, M. 2004: Sekeromlat kultury nálevkovitých pohárů z Hradce Králové, XXX, 108–110.
69. Kuchařík, M. 1997: Revize mohylového pohřebiště ve Stračovské Lhotě, okr. Hradec Králové, XXIII, 65–76.
70. Kuchařík, M. 1999: Plošná kabelizace Pražského předměstí v Hradci Králové v roce 1996, XXV, 154–158.
71. Kuchařík, M. 1999: Záchranný výzkum v Plotištích nad Labem v roce 1996, XXV, 159–163.
72. Kuchařík, M. 2002: Záchranný výzkum pravěkého sídliště v Jaroměřicích (okr. Svitavy), XXVIII, 89–120.  
Kuchařík, M.: viz také položku č. 74.
73. Kuželka, V. 2002: Antropologické zhodnocení nálezů z objektu 1/86 z Jaroměře, okr. Svitavy, XXVIII, 121–122.
74. Kuželka, V. – Kuchařík, M. 2001: Nové poznatky k věteřovské fázi mohylového pohřebiště ve Stračovské Lhotě, XXVII, 86–87.
75. Levínský, O. 1999: Paleolitické nálezy na katastru Doubravy, okr. Jičín, XXV, 59–64.  
Málek, O.: viz položky č. 125, 126.
76. Mangel, T. 1998: Laténské osídlení Chrudimska, XXIV, 65–72.
77. Mangel, T. 1999: Kruhový areál v Třeboveticích a laténské osídlení na středním toku Bystřice, XXV, 88–100.
78. Moriová, J. 2004: Další nálezy kamenné broušené industrie na Turnovsku, XXX, 100–104.
79. Nechvíle, M. 2001: Středověký nálezový soubor z hrádku Nebákov, okres Jičín, XXVII, 151–161.
80. Nechvíle, M. 2002: Archeologická povrchová prospekce horního Pojizeří v letech 1999–2002, XXVIII, 35–48.



81. Nechvíle, M. 2003: Archeologická povrchová prospekce horního Pojizeří v roce 2003, XXIX, 21–29.
82. Nechvíle, M. 2003: Zajímavé nálezy z hradu Pařezu, XXIX, 238–247.
83. Nechvíle, M. 2004: Tvrz Nebákov – zpracování výzkumu Josefa Severy z let 1925–1927, XXX – Supplementum, 128–181.
84. Nechvíle, M. – Waldhauser, J. 2003: Tvrz v Troskovicích, XXIX, 231–237.
85. Němeček, J. 2001: Zpráva o činnosti Společnosti ochránců památek ve východních Čechách za období březen 2000 – březen 2001, XXVII, 176
86. Němeček, J. 2002: Společnost ochránců památek ve východních Čechách (zpráva o činnosti), XXVIII, 252–254.
87. Nerudová, Z. – Přichystal, A. 2001: Listovitý hrot z Jaroslavi, okres Pardubice, XXVII, 57–61.
88. Novák, M. 2003: Pozdně halštatské sídliště v Neznášově, okres Náchod, XXIX, 142–182. (Hložek, M. 2003: Mikropetrografické rozbory časně laténské keramiky kap. 6, str. 149)
89. Novák, M. 2004: Archeologické prameny k nejstarším dějinám polického újezdu, XXX, 159–175.
90. Papineschi, J. 2003: Záchranný výzkum v Sendražicích, okr. Hradec Králové v roce 2003, XXIX, 86–105.
91. Papineschi, J. – Thér, R. – Tichý, R. 2004: Třetí kampaň archeologického výzkumu v cihelně Tuněchody (dobývací prostor Uhřetice I.) v roce 2003, XXX, 111–124.;
92. Papineschi, J. – Tichý, R. 2003: Objekt kultury s lineární keramikou z Kosic u Hradce Králové, XXIX, 69–72.  
Papineschi, J.: viz položka č. 21.
93. Prostředník, J. 1995: Přehled archeologických výzkumů turnovského muzea v roce 1994, XXI, 9–13.
94. Prostředník, J. 1995: Archeologické nálezy ze sbírek Krkonošského muzea v Jilemnici (okr. Semily), XXI, 23–35.
95. Prostředník, J. 1995: Druhé setkání východočeské pobočky, XXI, 179–180.
96. Prostředník, J. 1996: Archeologické výzkumy Okresního muzea Českého ráje v roce 1996, XXII, 11–15.
97. Prostředník, J. 1996: Předstihový výzkum na náměstí Českého ráje v Turnově, XXII, 50–70.
98. Prostředník, J. 1996: Třetí setkání členů východočeské pobočky ČAS, XXII, 98.
99. Prostředník, J. 1998: Archeologické výzkumy Okresního muzea Českého ráje v letech 1996–1997, XXIV, 12–24.
100. Prostředník, J. 1998: Záchranný výzkum na náměstí Českého ráje v Turnově v roce 1996, XXIV, 155–169.
101. Prostředník, J. 1998: Záchranný výzkum v Jilemnici, XXIV, 170–176.
102. Prostředník, J. 1998: Nález radnice z konce 15. století na náměstí Českého ráje v Turnově? XXIV, 177–183.
103. Prostředník, J. 1998: Z činnosti východočeské pobočky České archeologické společnosti v l. 1996 a 1997, XXIV, 198–199.
104. Prostředník, J. 1999: Archeologické aktivity Okresního muzea Českého ráje v roce 1998, XXV, 38–52.
105. Prostředník, J. 1999: Záchranný výzkum v Hluboké ul. čp. 140 v Turnově, XXV, 167–195.
106. Prostředník, J. 1999: Šesté setkání členů východočeské pobočky ČAS, XXV, 203–204.
107. Prostředník, J. 2000: Archeologická aktivita Okresního muzea Českého ráje v roce 1999, XXVI, 10–22.
108. Prostředník, J. 2000: Sedmé setkání členů východočeské pobočky ČAS, XXVI, 172–173.
109. Prostředník, J. 2001: Archeologické aktivity Okresního muzea Českého ráje v roce 2000, XXVII, 15–26.
110. Prostředník, J. 2001: Záchranný výzkum při kabelizaci Všeně, okres Semily, XXVII, 141–150.
111. Prostředník, J. 2001: Setkání členů východočeské pobočky ČAS v Pardubicích, XXVII, 173
112. Prostředník, J. 2002: Archeologické výzkumy Okresního muzea Českého ráje v roce 2001, XXVIII, 10–15.
113. Prostředník, J. 2002: Výsledky výzkumu v Turnově – Maškových zahradách v roce 2001, XXVIII, 49–53.
114. Prostředník, J. 2002: Výsledky archeologického výzkumu v Turnově – Markově ulici, čp. 311, XXVIII, 197–207.
115. Prostředník, J. 2003: Archeologické výzkumy Muzea Českého ráje v roce 2002, XXIX, 10–18.
116. Prostředník, J. 2003: Záchranný výzkum v domě čp. 14 v Turnově na Mariánském náměstí, XXIX, 255–270.
117. Prostředník, J. 2003: Setkání členů východočeské pobočky ČAS, XXIX, 271–272.
118. Prostředník, J. 2004: Archeologické výzkumy Muzea Českého ráje v Turnově v roce 2003, XXX, 15–25.
119. Prostředník, J. – Řídkošil, T. 1998: Archeologický výzkum a geologický průzkum hradu Trosky v roce 1997, XXIV, 37–53.  
Prostředník, J.: viz položku č. 40.  
Přichystal, A.: viz položku č. 87.



120. Rous, P. 1995: Nález středověké keramiky u osady Ovčín u Havlíčkova Brodu, XXI, 124–134.
121. Rous, P. 1996: Středověké sídliště na k. ú. Termesivy, o. Havlíčkův Brod, XXII, 78–85.
122. Rous, P. 1997: Výzkum profilu městských hradeb v Havlíčkově Brodě v roce 1982, XXIII, 115–122.
123. Rous, P. 1998: Nález středověké keramiky v okolí kostela sv. Vojtěcha v Havlíčkově Brodě, XXIV, 148–154.
124. Rous, P. 2000: Nález novověké kulturní vrstvy ve Stříbrných Horách (okr. Havlíčkův Brod), XXVI, 156–162.
125. Rous, P. – Málek, O. 1999: Keramika ze zaniklé středověké vesnice Jeneč u Přibyslavi, XXV, 122–131.
126. Rous, P. – Málek, O. 2002: Nové stopy vrcholně středověkého osídlení na katastru města Přibyslavi, XXVIII, 208–219.  
Řídkošil, T.: viz položku č. 119.
127. Sigl, J. 1995: Předstihový výzkum v Hradební ulici čp. 14 v Chrudimi, v r. 1994, XXI, 61–72.
128. Sigl, J. 1996: XXVII. celostátní konference archeologů středověku konaná v Hradci Králové, XXII, 99–103.
129. Sigl, J. 1998: Archeologický výzkum na stavbě trafostanice na Malém náměstí v Hradci Králové v r. 1997, XXIV, 127–136.
130. Sigl, J. 1999: K nálezům grošů v Hradci Králové – Tomkově ulici čp. 178 z r. 1991, XXV, 141–149.
131. Sigl, J. 2002: Pokračování archeologického výzkumu v Jaroměři v roce 2001, XXVIII, 83–88.
132. Sigl, J. 2003: Archeologický výzkum v Jaroměři v r. 2002, XXIX, 73–78.
133. Sigl, J. 2003: Informace o předstihovém archeologickém výzkumu v Opatovicích n. L. v letech 2000–2002, XXIX, 134–141.
134. Sigl, J. 2003: Bronzová hlavice palcátu z Hradce Králové, XXIX, 213–215.
135. Sigl, J. – Vokolek, V. 1995: Zpráva o průzkumu trasy dálkového kabelu Pardubice – Kolín (úsek Pardubice – hranice býv. Vč. kraje), XXI, 45–60.
136. Sigl, J. – Vokolek, V. 2000: Záchraný archeologický výzkum ve Stěžerách, okr. Hradec Králové v r. 1999, XXVI, 38–56.
137. Sigl, J. – Vokolek, V. 2001: Záchraný archeologický výzkum na „Přistavbě výrobního závodu Kimberly Clark a. s.“ v Jaroměři v roce 2000, XXVII, 73–80.
138. Sigl, J. – Vokolek, V. 2004: Předstihový archeologický výzkum na stavbě dálnice D 11–05, u Chýště, okr. Pardubice v roce 2003, XXX, 88–99.
139. Sigl, J. – Vokolek, V. 2004: Archeologický výzkum v Opatovicích n. L. v květnu až červenci 2003, XXX, 135–140.

140. Sigl, J. – Wolf, V. 1995: Archeologický výzkum středověkých hradeb v Trutnově, 82–89.  
Sigl, J.: viz položky č. 20, 22, 35, 36, 37, 48, 63.
141. Slavík, J. 1995: Současné úkoly castellologie v severovýchodních Čechách, XXI, 21–22.
142. Slavík, J. 1995: Gotická podoba kostela svatého Mikuláše v Chotči (okr. Jičín), XXI, 113–116.
143. Slavík, J. 1995: Náhrobník z Velké Jesenice (okr. Náchod), 122–123.
144. Slavík, J. 1998: Pražská brána v Hradci Králové, XXIV, 184–191.
145. Slavík, J. 1999: Obléhačský tábor u hradu Vízmburku?, XXV, 196–202.  
Slavík, J.: viz položku č. 49.  
Soukupová, M.: viz položku č. 42. Také Tomášková, M.
146. Šída, P. 2001: Suroviny pro výrobu kamenné industrie v oblasti horního Pojizeří (severovýchodní Čechy), XXVII, 62–72.
147. Thér, R. 2002: Struktura osídlení kultur lužických popelnicových polí ve východních Čechách, XXVIII, 161–182.  
Thér, R.: viz položky č. 31, 91.
148. Tichý, R. 1997: Nové sídliště lidu popelnicových polí na Moravskotřebovsku, XXIII, 82–85.
149. Tichý, R. 1998: Další doklad paleolitického osídlení Hradce Králové, XXIV, 24–26.
150. Tichý, R. 1998: Pravěké a středověké osídlení na trase výkopu Telecomu v Městečku Trnávce a Lázech, XXIV, 62–64.
151. Tichý, R. 1998: Ojedinelé laténské sídliště na Moravskotřebovsku, XXIV, 73–81.
152. Tichý, R. 1999: Doplněk k archeologické sbírce Františka Matušky, XXV, 53–56.
153. Tichý, R. 1999: Nález paleolitické čepele na místě středověkého hradu u Stárkova, XXV, 57–58.
154. Tichý, R. 1999: Nový nález měděné sekerky ve Střezeticích, XXV, 83–87.
155. Tichý, R. 1999: Archeologická sbírka pana Černého z Rozběfic, XXV, 101–106.
156. Tichý, R. 2000: Kamenná sekerka od Litomyšle, XXVI, 30–32.
157. Tichý, R. 2001: Centrum experimentální archeologie Všešary v roce 2000, XXVII, 174–175.
158. Tichý, R. 2002: Další sídliště lidu popelnicových polí v Městečku Trnávce, XXVIII, 126–128.
159. Tichý, R. 2002: Centrum experimentální archeologie ve Všešarech v roce 2002, XXVIII, 251.
160. Tichý, R. 2003: Centrum experimentální archeologie ve Všešarech v roce 2003, XXIX, 273–276.



161. Tichý, R. 2004: Centrum experimentální archeologie ve Věstarech v roce 2004, XXX, 270
162. Tichý, R. – Tůma, J. – Wolf, V. 1999: Předběžná zpráva o archeologickém výzkumu hradu u Stárkova v roce 1999, XXV, 110–121.
163. Tichý, R. – Wolf, V. 2000: Zpráva o výzkumu knížecího dvorce ve Vysokém Chvojně u Holic, XXVI, 97–106.
164. Tichý, R. – Wolf, V. 2001: Archeologický výzkum na lokalitě Mostek – Souvrať, XXVII, 88–108.  
Tichý, R.: viz položky č. 31, 91, 92, 213.  
Tomášek, M.: viz položka č. 38.
165. Tomášková, M. 1998: Slovanské nálezy z katastru obce Vojic, XXIV, 100–106.
166. Tomášková, M. 1999: Nález slovanské sekyrky z katastru Mlázovice, XXV, 107–109.
167. Tomášková, M. 2002: Bronzové a zlaté depoty období popelnicových polí v mikroregionu Chlumského lesa, XXVIII, 129–160.  
Tomášková, M.: viz položku č. 42. Také Soukupová, M.  
Tůma, J.: viz položku č. 162.
168. Ulrychová, E. 1995: Archeologické nálezy získané muzeem v Jičíně v roce 1994, XXI, 14–20.
169. Ulrychová, E. 1995: Nejstarší městský dům v Jičíně, XXI, 90–91.
170. Ulrychová, E. 1996: Archeologické akce na Jičínsku v roce 1995, XXII, 5–10.
171. Ulrychová, E. 1996: Kachel s motivem Meluziny z tvrziště, XXII, 86–87.
172. Ulrychová, E. 1996: Výsledky letecké prospekce na Jičínsku (1993–1995), XXII, 93–97.
173. Ulrychová, E. 1997: Archeologické nálezy z okresu Jičín v roce 1996, XXIII, 28–34.
174. Ulrychová, E. 1997: Letecká prospekce na Jičínsku 1993–1996 (stav k 31.12.1996), XXIII, 35–44.
175. Ulrychová, E. 1998: Archeologické akce na Jičínsku v roce 1997, XXIV, 3–7.
176. Ulrychová, E. 1999: Archeologické přírůstky muzea v Jičíně v roce 1999, XXV, 32–37.
177. Ulrychová, E. 1999: Sídliště z mladší doby kamenné v areálu Okresní nemocnice v Jičíně, XXV, 69–76.
178. Ulrychová, E. 1999: Opevněná výšinná poloha u Važic (okr. Jičín), XXV, 164–166.
179. Ulrychová, E. 2000: Archeologické nálezy získané muzeem v Jičíně v roce 1998, XXVI, 3–9.
180. Ulrychová, E. 2000: Starolineární sídliště v Libáni, XXVI, 23–29.
181. Ulrychová, E. 2001: Archeologické nálezy získané muzeem Jičín v roce 2000, XXVII, 3–8.

182. Ulrychová, E. 2002: Archeologické nálezy z Jičínska získané muzeem v Jičíně v roce 2001, XXVIII, 5–9.
183. Ulrychová, E. 2002: Polykulturní lokalita Slavhostice „Nade dvorem“, (okr. Jičín), XXVIII, 54–62.
184. Ulrychová, E. 2003: Archeologické nálezy získané pro muzeum v Jičíně v roce 2002, XXIX, 3–9.
185. Ulrychová, E. 2003: Hradištní hromadné hroby z Běchar a Psiníc, okr. Jičín, XXIX, 193–200.
186. Ulrychová, E. 2004: Přírůstky do archeologické sbírky muzea v Jičíně v roce 2003, XXX, 3–11.
187. Ulrychová, E. 2004: Výšinná lokalita Podhradí (okres Jičín), XXX, 65–74.
188. Ulrychová, E. 2004: Mikroregion Železnice (okr. Jičín), Okrajové území pravěkého a raněstředověkého osídlení, XXX, 75–87.
189. Ulrychová, E. 2004: Výjimečný hrob z Dětenic (okr. Jičín), XXX, 125–128.
190. Ulrychová, E. 2004: Dva kadluby z doby bronzové z Jičínska, XXX, 129–134.
191. Vích, D. 2000: Raně středověké nálezy z Vraclavska, XXVI, 57–96.
192. Vích, D. 2000: Vrcholně středověké nálezy na Litomyšlsku v soukromých sbírkách, XXVI, 132–136.
193. Vích, D. 2001: Povrchová prospekce severní části Boskovické brázdy v letech 1997–2000, XXVII, 27–56.
194. Vích, D. 2002: Povrchová prospekce severní části Boskovické brázdy v roce 2001, XXVIII, 16–34.
195. Vích, D. 2002: Nová lokalita kultury zvoncovitých pohárů na k. ú. Lochenice, okr. Hradec Králové, XXVIII, 123–125.
196. Vích, D. 2002: Nález zlomku laténského skleněného náramku na Vysokomýtsku, XXVIII, 183–185.
197. Vích, D. 2003: Povrchová prospekce severní části Boskovické brázdy v roce 2002, XXIX, 30–51.
198. Vích, D. 2003: Pravěké nálezy z k. ú. Jaroměřice (okr. Svitavy) ve sbírkách Městského muzea v Moravské Třebové, XXIX, 106–113.
199. Vích, D. 2003: Sídliště kultury lidu lužických popelnicových polí u Jevíčka – nad „Finsterlovou hlubinou“, XXIX, 114–127.
200. Vích, D. 2003: Zapomenuté sídliště kultury lužických popelnicových polí na Moravskotřebovsku, XXIX, 128–133.
201. Vích, D. 2003: Pozdně hradištní nálezy na k. ú. Sedliště (okr. Svitavy), XXIX, 185–192.
202. Vích, D. 2004: Povrchová prospekce severní části Boskovické brázdy v roce 2003, XXX, 30–47.
203. Vích, D. 2004: Raně středověké nálezy na k. ú. Osík (okr. Svitavy), XXX, 141–158.



204. Vích, D. 2004: Středověké nálezy z povrchových sběrů na k. ú. Tisová (okr. Ústí nad Orlicí), XXX, 212–225.
205. Vích, D. – Vokolek, V. 1997: Nálezy získané do sbírek AO MVČ v letech 1996–97, XXIII, 3–27.  
Vích, D.: viz položky č. 27.
206. Vokolek, V. 1996: Výzkum osady vypíchané keramiky v Jaroměři – Dolních Dolcích v r. 1995, XXII, 16–21.
207. Vokolek, V. 1996: Výzkum pohřebiště lidu popelnicových polí v Koldně v letech 1994 – 1995, XXII, 34–40.
208. Vokolek, V. 1996: Středověké nálezy z Vraclavi, XXII, 71–77.
209. Vokolek, V. 1997: Nové lužické hradiště v Habřině, XXIII, 77–81.  
Vokolek, V.: viz položky č. 48, 63, 135, 136, 137, 137, 139, 205.  
Waldhauser, J.: viz položku 84.
210. Wolf, O. 2004: Keramika z manské tvrže v Mladých Bukách, XXX, 226–250.  
Wolf, O.: viz také položku č. 213.
211. Wolf, V. 1995: Ještě o tvrzi v Batňovicích (okr. Trutnov), XXI, 117–121.
212. Wolf, V. 1996: František Musil – Hrady, tvrže a zámky okresu Ústí nad Orlicí (recenze), XXII, 104.
213. Wolf, V. – Wolf, O. – Tichý, R. 2002: Nové archeologické prameny ke středověkému osídlení v Mladých Bukách u Trutnova (předběžná zpráva), XXVIII, 240–250.  
Wolf, V.: viz položky č. 140, 162, 163, 164.
214. Zavřel, J. 1998: Geologické poměry v okolí chrámu sv. Mikuláše v Jaroměři, XXIV, 192–197.

### 3. Rejstřík kultur<sup>2</sup>

**Pravěk:** 4/6<sup>3</sup>; 7; 15; 16; 17; 20/4; 20/9; 20/14; 20/15; 20/17; 20/32; 20/33; 20/34; 20/35; 20/36; 20/38; 20/61; 20/62; 20/63; 20/66; 20/67; 20/68; 20/69; 20/72; 20/73; 20/75; 20/76; 20/81; 20/83; 20/84; 20/85; 20/87; 20/89; 20/92; 20/95; 20/96; 20/98; 20/99; 20/104; 20/107; 20/111; 20/124; 20/125; 20/126; 20/134; 20/137; 20/143; 20/147; 20/150; 20/202; 20/210; 20/249; 20/

268; 20/269; 20/281; 20/289; 20/290; 20/291; 20/294; 20/299; 20/302; 20/305; 20/306; 20/322; 20/323; 20/325; 20/326; 20/327; 20/328; 20/332; 20/333; 20/337; 20/338; 20/340; 20/347; 20/352; 20/353; 20/355; 20/362; 20/363; 20/370; 20/373; 20/374; 20/375; 20/376; 20/377; 20/378; 20/379; 20/380; 20/381; 20/382; 20/384; 20/387; 20/393; 20/399; 20/401; 20/402; 20/403; 20/404; 20/405; 20/408; 20/410; 20/411; 20/412; 20/414; 20/422; 20/425; 20/426; 20/428; 20/429; 20/430; 20/433; 20/435; 20/437; 20/438; 20/441; 20/443; 20/445; 20/447; 20/449; 20/450; 20/452; 20/456; 20/457; 20/458; 20/460; 20/467; 20/477; 20/480; 20/484; 20/486; 20/491; 20/492; 20/493; 20/494; 20/495; 20/500; 20/501; 20/505; 20/506; 20/509; 20/530; 20/531; 20/544; 20/549; 20/551; 20/552; 20/554; 20/556; 20/566; 20/571; 20/572; 20/573; 20/574; 20/575; 20/580; 20/584; 20/586; 20/599; 20/601; 20/602; 20/603; 20/604; 20/606; 20/610; 20/611; 20/612; 20/613; 20/614; 20/615; 20/616; 20/617; 20/618; 20/619; 20/620; 20/621; 20/624; 20/625; 20/626; 20/627; 20/630; 20/631; 20/635; 20/636; 20/637; 20/638; 20/639; 20/643; 20/644; 20/647; 20/658; 20/671; 20/674; 20/676; 20/678; 20/679; 20/685; 20/686; 20/687; 20/688; 20/689; 20/690; 20/691; 20/692; 20/694; 20/696; 20/707; 20/709; 20/710; 20/711; 20/712; 20/713; 20/714; 20/715; 20/721; 20/723; 20/724; 20/737; 20/738; 20/745; 20/749; 20/750; 20/752; 20/753; 20/754; 20/763; 20/764; 20/769; 20/771; 20/773; 20/774; 20/777; 20/778; 20/779; 20/780; 20/787; 20/790; 20/793; 20/794; 20/799; 20/810; 20/811; 20/812; 20/824; 20/832; 20/835; 20/836; 20/837; 20/840; 20/844; 20/849; 20/855; 20/857; 20/858; 20/859; 20/862; 20/875; 20/876; 20/877; 20/878; 20/880; 20/881; 20/883; 20/884; 20/886; 20/890; 20/893; 20/894; 20/902; 20/903; 20/904; 20/914; 20/915; 20/925; 20/926; 20/927; 20/928; 20/929; 20/932; 20/933; 20/934; 27; 35; 44; 50; 51; 52; 53; 58; 59; 62/53; 63/2; 63/41; 63/47; 63/48; 63/55; 63/66; 63/67; 63/72; 63/95; 63/97; 63/114; 63/115; 63/119; 63/153; 63/157; 63/158; 63/159; 63/164; 63/178; 63/181; 63/183; 63/210; 63/217; 63/219; 63/220; 63/241; 63/242; 63/257; 63/258; 63/267; 63/278; 63/280; 63/299; 63/300; 70; 72; 77; 80; 81; 83; 93/2; 99/17; 104/12; 107/22; 109/23; 109/27; 112/14; 115/31; 118/9; 125; 135; 152; 156; 172; 173/8; 174/17; 174/30; 174/45; 174/62; 182/9; 190; 191; 193/1; 193/3; 193/4; 193/6; 193/7; 193/9; 193/10; 193/12; 193/13; 193/14; 193/15; 193/25; 193/26; 193/27; 193/29; 193/30; 193/31; 193/33; 193/34; 193/36; 193/37; 193/38; 193/41; 193/42; 193/43; 193/44; 193/45; 193/47; 193/49; 193/50; 193/52; 193/53; 193/54; 193/55; 193/56; 193/58; 193/59; 193/60; 193/62; 193/67; 193/68; 193/69; 193/70; 193/72; 193/73; 193/74; 193/75; 193/76; 193/77; 193/78; 193/79; 193/80; 193/81; 193/82; 193/83; 193/84; 193/85; 193/86; 193/87; 193/88; 193/89; 193/90; 193/91; 193/93; 193/94; 193/95; 193/96; 193/97; 193/99; 193/108; 193/109; 193/110; 193/112;

<sup>2</sup> Ediční poznámka: do oddílu „pravěk“ byly přiřazeny i všechny blíže nespécifikované položky (např. předneolitický pravěk, zemědělský pravěk, etc.). V případě intervalové datace (např. neolit - eneolit) byla položka uvedena pod starší období. Položky určené do kultury lužických popelnicových polí byly přiřazeny k sumačnímu oddílu „popelnicovým polí“. Období raného středověku bylo členěno podle metodiky „Archiv“ na stupně RS 1–4. Vzhledem k nízkému počtu položek a rozkolísanosti datací byly stupně RS 1 a RS 2 sloučeny. Sloučena byla i mladší a pozdní doba hradištní.

<sup>3</sup> Podlomení čísla odkazuje na položku v přehledových člancích, tj. v tomto konkrétním případě na 6. záznam v článku M. Bekové a B. Dragouna.



193/114; 193/116; 193/119; 193/120; 193/121; 193/122; 193/125; 193/126; 193/127; 193/128; 193/130; 193/131; 193/132; 193/133; 193/135; 193/136; 193/139; 193/140; 193/143; 194/2; 194/3; 194/5; 194/6; 194/9; 194/10; 194/11; 194/12; 194/16; 194/17; 194/18; 194/20; 194/21; 194/22; 194/24; 194/25; 194/26; 194/27; 194/28; 194/29; 194/30; 194/31; 194/33; 194/34; 194/35; 194/36; 194/37; 194/38; 194/39; 194/40; 194/42; 194/43; 194/44; 194/45; 194/46; 194/47; 194/48; 194/49; 194/50; 194/51; 194/54; 194/55; 194/56; 194/57; 194/58; 194/59; 194/61; 194/63; 194/65; 194/68; 194/69; 194/72; 194/74; 194/75; 194/76; 194/77; 194/79; 194/80; 194/81; 194/82; 194/83; 194/84; 194/85; 194/86; 194/87; 194/88; 194/89; 194/90; 194/91; 194/92; 194/93; 194/94; 197/1; 197/2; 197/5; 197/6; 197/8; 197/9; 197/10; 197/11; 197/12; 197/13; 197/14; 197/16; 197/19; 197/20; 197/21; 197/22; 197/23; 197/25; 197/26; 197/28; 197/29; 197/30; 197/31; 197/32; 197/33; 197/34; 197/35; 197/36; 197/37; 197/38; 197/39; 197/40; 197/41; 197/42; 197/43; 197/44; 197/45; 197/46; 197/47; 197/49; 197/50; 197/51; 197/52; 197/53; 197/54; 197/55; 197/56; 197/57; 197/58; 197/59; 197/60; 197/61; 197/62; 197/63; 197/64; 197/65; 197/66; 197/67; 197/70; 197/71; 197/73; 197/74; 197/76; 197/77; 197/78; 197/79; 197/80; 197/82; 197/83; 197/84; 197/85; 197/86; 197/88; 197/89; 197/91; 197/93; 197/94; 197/95; 197/96; 197/97; 197/98; 197/99; 197/100; 197/101; 197/102; 197/104; 197/105; 197/106; 197/107; 197/108; 197/109; 197/110; 198; 201; 202/3; 202/4; 202/5; 202/6; 202/7; 202/8; 202/10; 202/11; 202/12; 202/13; 202/14; 202/16; 202/17; 202/20; 202/21; 202/22; 202/23; 202/24; 202/26; 202/27; 202/30; 202/31; 202/32; 202/33; 202/34; 202/36; 202/37; 202/38; 202/40; 202/41; 202/44; 202/45; 202/47; 202/48; 202/49; 202/50; 202/51; 202/52; 202/53; 202/54; 202/57; 202/60; 202/61; 202/62; 202/63; 202/66; 202/67; 202/68; 202/69; 202/70; 202/71; 202/72; 202/73; 202/74; 202/75; 202/76; 202/77; 202/79; 202/80; 202/81; 202/82; 202/83; 202/84; 202/86; 203; 204; 205/8; 205/28; 205/53; 205/54; 205/56; 205/57; 205/58; 205/64; 205/88; 205/91; 205/94; 205/96; 205/144; 205/147; 205/149; 205/157; 205/161; 205/164; 205/165; 205/166; 205/192; 205/193; 205/201; 205/270; 206; 207; 209;

**Paleolit:** 2/(1993)4; 20/34; 20/36; 20/55; 20/65; 20/83; 20/111; 20/273; 20/333; 20/505; 20/508; 20/606; 20/664; 20/665; 20/677; 20/713; 20/765; 20/814; 20/907; 41; 52; 58; 62/31; 62/45; 62/50; 62/53; 62/54; 63/14; 63/202; 63/221; 63/259; 63/281; 63/294; 75; 87; 99/4; 107/3; 109/3; 112/3; 118/7; 146; 149; 153; 173/14; 191; 193/2; 193/3; 193/11; 193/21; 193/71; 193/74; 193/106; 193/117; 193/139; 193/141; 193/142; 194/4; 194/21; 194/35; 194/66; 194/81; 194/90; 197/34; 197/55; 197/72; 197/92; 202/68; 205/192; 205/215; 205/241; 205/267; 205/269; 205/272; 205/274;

**Mezolit:** 20/37; 20/39; 20/52; 20/53; 20/61; 20/64; 20/65; 20/102; 20/139; 20/373; 20/374; 20/375; 20/376; 20/381; 20/417; 20/431; 20/436; 20/504; 20/507; 20/523; 20/524; 20/525; 20/526; 20/596; 20/713; 20/714; 20/814; 20/815; 20/816; 20/817; 20/818; 20/819; 20/820; 20/878; 20/887; 20/893; 20/894; 20/906; 27; 59; 62/1; 62/2; 62/4; 62/9; 62/10; 62/12; 62/19; 62/21; 62/22; 62/24; 62/27; 62/29; 62/32; 62/33; 62/34; 62/35; 62/42; 62/43; 62/44; 62/47; 62/48; 62/50; 62/51; 62/52; 62/55; 62/57; 62/58; 63/4; 63/6; 63/11; 63/13; 63/15; 63/17; 63/18; 63/19; 63/20; 63/22; 63/23; 63/24; 63/25; 63/26; 63/27; 63/28; 63/30; 63/31; 63/32; 63/33; 63/35; 63/43; 63/44; 63/45; 63/47; 63/48; 63/49; 63/50; 63/51; 63/52; 63/53; 63/57; 63/59; 63/61; 63/62; 63/63; 63/65; 63/66; 63/67; 63/70; 63/71; 63/95; 63/96; 63/97; 63/103; 63/104; 63/105; 63/107; 63/108; 63/148; 63/149; 63/150; 63/151; 63/152; 63/153; 63/154; 63/156; 63/158; 63/164; 63/165; 63/166; 63/167; 63/169; 63/170; 63/187; 63/197; 63/198; 63/199; 63/203; 63/204; 63/205; 63/206; 63/207; 63/208; 63/209; 63/212; 63/213; 63/214; 63/216; 63/220; 63/222; 63/223; 63/224; 63/231; 63/239; 63/246; 63/247; 63/248; 63/249; 63/250; 63/251; 63/255; 63/259; 63/268; 63/279; 63/286; 63/294; 63/295; 63/296; 63/297; 93/2; 99/13; 118/17; 168/15; 191; 193/11; 193/15; 193/16; 193/19; 193/20; 193/115; 193/138; 194/67; 194/73; 197/16; 197/86; 202/13; 202/56; 205/15; 205/16; 205/17; 205/18; 205/19; 205/23; 205/24; 205/25; 205/38; 205/39; 205/41; 205/46; 205/51; 205/63; 205/65; 205/66; 205/67; 205/70; 205/82; 205/85; 205/86; 205/87; 205/89; 205/90; 205/91; 205/92; 205/95; 205/97; 205/98; 205/99; 205/100; 205/101; 205/102; 205/103; 205/104; 205/105; 205/106; 205/107; 205/108; 205/109; 205/110; 205/111; 205/112; 205/113; 205/114; 205/115; 205/116; 205/117; 205/118; 205/119; 205/120; 205/121; 205/122; 205/123; 205/124; 205/125; 205/126; 205/127; 205/128; 205/129; 205/130; 205/131; 205/132; 205/133; 205/134; 205/135; 205/136; 205/137; 205/161; 205/162; 205/165; 205/166; 205/168; 205/169; 205/170; 205/172; 205/173; 205/174; 205/177; 205/181; 205/182; 205/184; 205/185; 205/186; 205/187; 205/191; 205/192; 205/194; 205/198; 205/201; 205/202; 205/203; 205/204; 205/205; 205/206; 205/211; 205/212; 205/213; 205/219; 205/220; 205/221; 205/222; 205/223; 205/224; 205/225; 205/226; 205/227; 205/228; 205/229; 205/230; 205/238; 205/265; 205/266; 205/267; 205/268; 205/269; 205/271; 205/272; 205/273;

**Neolit:** 3; 11; 20/1; 20/2; 20/3; 20/4; 20/6; 20/7; 20/8; 20/12; 20/13; 20/17; 20/30; 20/32; 20/36; 20/38; 20/72; 20/90; 20/125; 20/126; 20/147; 20/149; 20/223; 20/273; 20/284; 20/286; 20/323; 20/330; 20/331; 20/333; 20/334; 20/336; 20/339; 20/373; 20/374; 20/377; 20/379; 20/391; 20/398; 20/403; 20/417; 20/431; 20/432; 20/440; 20/441; 20/442; 20/444; 20/446; 20/454; 20/



455; 20/484; 20/485; 20/492; 20/493; 20/494; 20/495; 20/501; 20/502; 20/505; 20/533; 20/554; 20/556; 20/564; 20/566; 20/567; 20/573; 20/601; 20/602; 20/607; 20/608; 20/609; 20/620; 20/639; 20/664; 20/665; 20/666; 20/677; 20/685; 20/686; 20/687; 20/688; 20/717; 20/719; 20/725; 20/745; 20/750; 20/755; 20/761; 20/762; 20/786; 20/833; 20/834; 20/835; 20/837; 20/863; 20/881; 20/885; 20/887; 20/917; 20/919; 21; 27; 50; 52; 53; 58; 59; 62/15; 62/20; 62/23; 62/25; 62/26; 62/38; 62/39; 63/34; 63/53; 63/54; 63/62; 63/63; 63/69; 63/72; 63/113; 63/115; 63/155; 63/173; 63/200; 63/201; 63/224; 63/225; 63/235; 63/236; 63/257; 63/263; 63/264; 63/273; 72; 77; 78; 94/21; 96; 99/3; 99/10; 99/11; 101; 104/28; 104/29; 107/15; 107/35; 109/18; 110; 112/14; 113; 115/9; 118/15; 118/17; 131; 136; 137; 146; 154; 156; 168/8; 168/24; 170/15; 172; 174/3; 174/27; 174/34; 174/43; 174/44; 174/46; 174/65; 175/17; 175/24; 175/26; 176/13; 176/14; 176/17; 176/18; 176/19; 176/25; 176/26; 176/33; 176/35; 177; 179/3; 179/39; 181/3; 181/7; 181/10; 182/6; 182/19; 182/22; 183; 184/6; 184/10; 184/19; 185; 186/20; 186/22; 186/30; 187; 188; 190; 191; 193/2; 193/3; 193/6; 193/10; 193/25; 193/32; 193/37; 193/38; 193/40; 193/44; 193/56; 193/62; 193/74; 193/90; 193/93; 193/100; 193/136; 194/3; 194/16; 194/31; 194/32; 194/52; 194/58; 194/59; 194/80; 196; 197/25; 197/26; 197/30; 197/31; 197/33; 197/34; 197/39; 197/40; 197/41; 197/43; 197/56; 197/64; 197/66; 197/90; 197/92; 197/93; 197/99; 197/107; 202/2; 202/14; 202/20; 202/21; 202/22; 202/23; 202/46; 202/59; 202/66; 203; 205/9; 205/41; 205/61; 205/65; 205/89; 205/91; 205/92; 205/93; 205/145; 205/154; 205/155; 205/163; 205/169; 205/171; 205/172; 205/173; 205/175; 205/183; 205/189; 205/196; 205/217; 205/218; 205/237; 205/247; 205/249; 206;

**Lineární k.:** 2/(1996)4; 3; 8; 9; 10; 11; 12; 20/7; 20/75; 20/90; 20/123; 20/125; 20/127; 20/130; 20/195; 20/286; 20/300; 20/334; 20/336; 20/432; 20/438; 20/439; 20/440; 20/441; 20/442; 20/443; 20/444; 20/454; 20/455; 20/484; 20/488; 20/501; 20/555; 20/556; 20/559; 20/560; 20/561; 20/562; 20/563; 20/565; 20/568; 20/601; 20/665; 20/666; 20/667; 20/668; 20/676; 20/677; 20/685; 20/688; 20/690; 20/691; 20/745; 20/748; 20/844; 20/859; 20/863; 20/924; 31; 46; 50; 52; 55; 58; 59; 62/45; 63/8; 63/9; 63/10; 63/12; 63/16; 63/124; 63/127; 63/155; 63/160; 63/214; 63/235; 70; 77; 92; 112/13; 113; 168/1; 168/14; 168/19; 168/20; 168/22; 168/26; 168/32; 170/15; 172; 173/26; 173/41; 174/13; 174/22; 176/12; 177; 179/27; 180; 181/14; 182/10; 183; 184/7; 184/19; 186/2; 186/22; 187; 188; 191; 193/4; 193/5; 193/12; 193/33; 193/50; 193/53; 193/61; 193/62; 193/67; 193/77; 193/78; 193/91; 193/122; 193/123; 194/6; 194/7; 194/27; 194/31; 194/32; 194/40; 194/52; 194/53; 194/55; 194/58; 194/74; 194/79; 195; 197/15; 197/25; 197/34; 197/

40; 197/41; 197/64; 197/99; 197/107; 202/2; 202/22; 202/23; 202/58; 205/2; 205/12; 205/35; 205/36; 205/89; 205/151; 205/173; 205/174; 205/195; 205/197; 205/236; 205/237;

**Vypíchaná k.:** 8; 9; 10; 11; 18; 20/5; 20/12; 20/72; 20/74; 20/90; 20/91; 20/123; 20/124; 20/127; 20/271; 20/307; 20/308; 20/309; 20/334; 20/335; 20/404; 20/423; 20/432; 20/438; 20/441; 20/442; 20/443; 20/444; 20/455; 20/484; 20/488; 20/492; 20/493; 20/495; 20/496; 20/497; 20/498; 20/499; 20/501; 20/502; 20/505; 20/532; 20/553; 20/559; 20/560; 20/561; 20/562; 20/563; 20/611; 20/626; 20/662; 20/664; 20/665; 20/666; 20/668; 20/669; 20/685; 20/688; 20/690; 20/691; 20/745; 20/748; 20/770; 20/841; 20/844; 20/863; 20/874; 20/917; 22; 33; 37; 40; 51; 52; 53; 55; 58; 59; 62/7; 62/11; 62/16; 62/17; 62/18; 62/28; 62/29; 62/30; 63/7; 63/8; 63/12; 63/16; 63/127; 63/188; 63/214; 63/272; 77; 81; 93/10; 94/19; 99/13; 104/15; 112/12; 112/13; 113; 131; 132; 137; 152; 156; 168/1; 168/19; 168/22; 168/25; 168/26; 168/29; 168/30; 170/1; 170/13; 170/14; 170/18; 172; 173/31; 173/41; 174/15; 174/20; 174/22; 174/58; 175/27; 175/31; 176/16; 179/28; 179/38; 179/42; 181/19; 183; 184/9; 184/11; 184/19; 184/20; 186/6; 186/15; 186/19; 186/24; 186/27; 186/29; 186/34; 187; 188; 195; 205/2; 205/11; 205/35; 205/44; 205/52; 205/84; 205/89; 205/146; 205/151; 205/152; 205/153; 205/158; 205/183; 205/236; 205/237; 206;

**Lengyel:** 20/41; 20/123; 20/127; 20/555; 35; 77; 88; 112/12; 193/9; 193/25; 193/30; 193/62; 193/63; 193/64; 193/65; 193/66; 193/90; 193/94; 194/16; 194/31; 194/88; 197/19; 197/20; 197/40; 197/50; 197/51; 197/64; 198; 202/14; 202/20; 202/24;

**Eneolit:** 5/6; 8; 20/13; 20/36; 20/501; 20/551; 20/612; 20/677; 20/723; 20/786; 20/917; 40; 52; 55; 58; 59; 63/21; 63/52; 63/64; 63/113; 63/115; 63/238; 68; 72; 77; 94/17; 94/18; 94/21; 99/10; 99/11; 99/13; 99/26; 101; 104/23; 104/29; 107/15; 109/18; 146; 154; 156; 175/27; 176/35; 181/27; 187; 188; 190; 193/9; 193/49; 193/54; 193/82; 193/128; 193/137; 194/16; 194/90; 196; 197/33; 197/42; 197/66; 202/41; 202/75; 205/47; 214;

**Jordanovská k.:** 4/41; 20/876; 58; 63/256; 202/14; 202/70; 205/244; 205/245; 205/246; 205/250;

**Nálevkovité poháry:** 2/(1996)4; 3; 15; 20/5; 20/6; 20/33; 20/209; 21; 27; 30; 54; 63/115; 63/186; 68; 78; 93/10; 99/2; 99/3; 99/21; 99/22; 99/36; 107/2; 107/20; 107/21; 109/1; 109/25; 109/26; 129; 136; 138; 187; 205/179;



Jevišovická k.: 191;

Kanelovaná k.: 9;

Bošácká sk.: 10; 20/559; 20/562; 55; 154;

Řivnáčská k.: 58; 93/10;

Šňůrová k.: 94/20; 101; 104/15; 112/13; 187; 188; 189;

Zvoncovité poháry: 20/127; 20/336; 20/441; 20/663; 27; 52; 63/65; 63/68; 91; 187; 193/67; 193/90; 195; 197/93; 202/24; 205/92;

Starší doba bronzová: 193/37;

Únětická k.: 9; 20/85; 20/561; 20/608; 20/621; 20/761; 90; 110; 170/24; 173/3; 183; 187; 188; 190; 205/55;

Věteřovská k.: 20/619; 20/695; 69; 74; 193/136;

Popelnicová pole: 5/7; 20/97; 20/363; 20/396; 20/398; 20/431; 20/447; 20/484; 20/534; 20/535; 20/536; 20/538; 20/539; 20/555; 20/556; 20/565; 20/587; 20/588; 20/600; 20/676; 20/738; 20/745; 20/762; 20/883; 31; 52; 55; 58; 81; 93/10; 99/2; 99/13; 99/15; 99/19; 99/28; 101; 107/2; 107/13; 109/1; 109/16; 109/18; 112/10; 137; 148; 150; 151; 158; 173/18; 173/41; 174/59; 186/22; 186/29; 186/30; 186/33; 188; 190; 193/2; 193/3; 193/4; 193/8; 193/9; 193/10; 193/25; 193/30; 193/31; 193/33; 193/38; 193/39; 193/40; 193/48; 193/49; 193/50; 193/51; 193/53; 193/57; 193/67; 193/68; 193/71; 193/74; 193/76; 193/77; 193/78; 193/80; 193/82; 193/86; 193/92; 193/93; 193/94; 193/96; 193/98; 193/105; 193/111; 193/115; 193/118; 193/119; 193/124; 193/134; 193/136; 193/139; 193/140; 194/5; 194/6; 194/7; 194/9; 194/10; 194/11; 194/16; 194/17; 194/18; 194/26; 194/27; 194/28; 194/30; 194/38; 194/39; 194/40; 194/41; 194/50; 194/51; 194/59; 194/60; 194/62; 194/68; 194/71; 194/72; 194/88; 194/90; 194/94; 197/7; 197/8; 197/9; 197/10; 197/13; 197/19; 197/20; 197/30; 197/33; 197/34; 197/39; 197/47; 197/58; 197/60; 197/63; 197/66; 197/70; 197/71; 197/72; 197/73; 197/77; 197/79; 197/80; 197/83; 197/84; 197/86; 197/102; 197/103; 197/107; 198; 199; 202/1; 202/3; 202/6; 202/7; 202/14; 202/17; 202/20; 202/24; 202/25; 202/29; 202/31; 202/40; 202/41; 202/42; 202/44; 202/48; 202/49; 202/50; 202/51; 202/52; 202/67; 202/68; 202/69; 202/73; 202/74; 202/75; 205/2; 205/9; 205/29; 205/92; 205/153; 205/156; 205/200; 206; 209;

Lužická k.: 2/(1992)1; 8; 9; 15; 17; 20/150; 20/171; 20/176; 20/209; 20/218; 20/285; 20/287; 20/288; 20/291; 20/308; 20/330; 20/374; 20/385; 20/415; 20/554; 20/559; 20/560; 20/561; 20/582; 20/590; 20/644; 20/863; 20/878; 20/905; 21; 40; 47; 54; 55; 58; 62/14; 63/52; 63/53; 63/64; 63/65; 63/70; 63/78; 63/127; 63/159; 63/169; 63/170; 63/180; 63/235; 63/236; 63/238; 63/240; 63/264; 63/270; 63/281; 63/282; 63/283; 69; 72; 78; 93/5; 94/22; 94/25; 99/1; 99/3; 99/4; 99/18; 99/32; 104/15; 104/28; 107/1; 107/3; 107/15; 109/2; 109/3; 109/42; 110; 112/7; 112/13; 113; 119; 129; 132; 135; 137; 147; 167; 170/25; 174/14; 175/20; 178; 181/1; 181/4; 183; 184/19; 185; 187; 188; 190; 191; 193/26; 194/81; 195; 196; 199; 200; 205/4; 205/21; 205/36; 205/71; 205/91; 205/92; 205/103; 205/151; 205/159; 205/167; 205/168; 205/169; 205/173; 205/174; 205/210; 205/235; 205/236; 205/237; 205/239; 205/240; 205/249; 206; 207; 209;

Slezskoplatěnická<sup>4</sup> k.: 2/(1992)1; 2/(1993)7; 3; 4/21; 4/34; 8; 9; 12; 20/5; 20/6; 20/10; 20/34; 20/36; 20/37; 20/40; 20/108; 20/119; 20/125; 20/126; 20/129; 20/146; 20/284; 20/285; 20/287; 20/297; 20/303; 20/308; 20/385; 20/403; 20/423; 20/430; 20/435; 20/470; 20/472; 20/476; 20/479; 20/492; 20/528; 20/537; 20/540; 20/541; 20/555; 20/559; 20/560; 20/561; 20/578; 20/579; 20/642; 20/664; 20/693; 20/748; 20/750; 20/770; 20/771; 20/811; 20/828; 20/858; 20/859; 20/875; 20/877; 20/903; 20/906; 20/920; 22; 32; 33; 35; 37; 40; 44; 50; 51; 52; 53; 55; 58; 59; 62/5; 62/45; 62/47; 62/49; 62/50; 63/1; 63/3; 63/4; 63/8; 63/16; 63/19; 63/39; 63/65; 63/96; 63/97; 63/110; 63/112; 63/113; 63/115; 63/124; 63/134; 63/137; 63/138; 63/153; 63/187; 63/197; 63/232; 63/235; 63/236; 63/241; 63/253; 63/254; 63/257; 63/259; 63/272; 63/274; 63/275; 63/276; 63/277; 63/293; 63/298; 63/300; 77; 81; 83; 88; 91; 96; 99/18; 104/29; 104/30; 105; 107/15; 109/42; 112/12; 112/13; 115/30; 116; 127; 131; 132; 133; 136; 137; 138; 139; 147; 155; 167; 168/9; 168/30; 168/33; 170/14; 172; 173/17; 173/38; 173/42; 174/12; 174/54; 174/65; 175/9; 175/17; 175/21; 176/17; 176/27; 176/28; 176/32; 176/33; 176/35; 179/3; 179/10; 181/21; 182/4; 182/23; 182/24; 183; 184/5; 184/19; 184/21; 185; 187; 188; 190; 191; 195; 196; 199; 205/5; 205/6; 205/20; 205/21; 205/35; 205/43; 205/61; 205/153; 205/154; 205/231; 205/241; 205/242; 205/243; 205/244; 205/249; 205/250; 205/265; 205/267; 207; 209;

Latén: 5/6; 6/7; 6/8; 20/54; 20/56; 20/57; 20/95; 20/111; 20/123; 20/128; 20/131; 20/284; 20/285; 20/290; 20/441; 20/477; 20/483; 20/484; 20/505; 20/553; 20/578; 20/579; 20/620; 20/621; 20/624; 20/642; 20/665; 20/670; 20/677;

<sup>4</sup> Včetně pozdního halštatu (HD-LA).



20/690; 20/697; 20/700; 20/701; 20/706; 20/719; 20/741; 20/742; 20/743; 20/745; 20/756; 20/825; 20/828; 20/829; 20/846; 20/858; 20/878; 20/879; 20/887; 20/918; 20/928; 20/929; 20/931; 20/933; 20/934; 52; 54; 58; 62/4; 63/3; 63/4; 63/8; 63/39; 63/118; 63/180; 63/185; 63/198; 63/224; 63/234; 63/235; 63/236; 63/264; 63/266; 63/269; 63/270; 63/272; 63/273; 72; 76; 77; 82; 88; 91; 93/10; 99/32; 109/35; 119; 133; 139; 151; 155; 174/26; 174/30; 182/19; 183; 184/18; 184/19; 184/23; 186/27; 188; 191; 193/10; 193/30; 193/37; 193/38; 193/42; 193/46; 193/59; 193/61; 193/68; 193/72; 193/76; 193/77; 193/78; 193/87; 193/91; 193/99; 193/105; 193/127; 194/11; 194/18; 194/19; 194/22; 194/26; 194/31; 194/33; 194/39; 194/42; 194/48; 194/51; 194/55; 194/59; 194/63; 195; 196; 197/8; 197/9; 197/15; 197/24; 197/31; 197/42; 197/46; 197/59; 197/60; 197/66; 197/74; 197/76; 197/93; 197/94; 197/95; 202/5; 202/7; 202/21; 202/25; 202/27; 202/31; 202/32; 202/33; 202/41; 202/49; 202/61; 202/66; 205/10; 205/19; 205/20; 205/45; 205/48; 205/49; 205/52; 205/178; 205/183; 205/210; 205/236; 205/239; 205/240;

**Doba římská:** 5/6; 6/7; 6/8; 20/11; 20/91; 20/127; 20/294; 20/304; 20/307; 20/397; 20/403; 20/448; 20/484; 20/570; 20/572; 20/573; 20/574; 20/614; 20/617; 20/631; 20/635; 20/671; 20/672; 20/673; 20/694; 20/696; 20/700; 20/835; 20/878; 20/923; 20/928; 20/929; 20/930; 21; 52; 54; 58; 62/6; 62/13; 63/5; 63/6; 63/186; 63/198; 63/199; 63/217; 63/264; 63/265; 63/270; 63/271; 63/272; 91; 96; 99/20; 99/32; 101; 107/14; 107/15; 107/34; 109/17; 109/18; 109/42; 110; 136; 137; 155; 172; 174/65; 176/33; 182/19; 183; 191; 193/10; 193/12; 193/37; 193/38; 193/42; 193/53; 193/76; 193/82; 193/94; 193/125; 193/126; 193/127; 193/128; 193/140; 194/5; 194/11; 194/20; 194/22; 194/48; 194/79; 195; 197/8; 197/9; 197/13; 197/14; 197/28; 197/31; 197/36; 197/37; 197/43; 197/56; 197/89; 197/91; 197/93; 197/94; 202/3; 202/4; 202/5; 202/7; 202/16; 202/21; 202/26; 202/29; 202/30; 202/60; 202/61; 202/71; 205/4; 205/27; 205/150; 205/234; 205/251; 206; 207;

**Stěhování národů:** 5/6; 107/15; 109/18;

**Doba hradištní:** 15; 16; 17; 20/10; 20/53; 20/60; 20/77; 20/108; 20/118; 20/123; 20/146; 20/171; 20/176; 20/207; 20/208; 20/209; 20/294; 20/328; 20/410; 20/411; 20/451; 20/476; 20/477; 20/480; 20/528; 20/530; 20/551; 20/555; 20/556; 20/570; 20/571; 20/572; 20/573; 20/574; 20/584; 20/587; 20/588; 20/617; 20/625; 20/642; 20/768; 20/769; 20/790; 20/828; 20/829; 20/837; 20/849; 20/857; 20/871; 20/873; 20/875; 20/877; 20/878; 20/889; 20/892; 31; 55; 59; 62/3; 62/5; 63/18; 63/24; 63/29; 63/30; 63/39; 63/113; 63/114;

63/116; 63/197; 63/220; 63/221; 63/232; 63/235; 63/236; 63/237; 63/254; 63/259; 63/264; 69; 77; 99/36; 107/34; 129; 136; 137; 151; 155; 165; 168/2; 168/4; 168/9; 168/14; 168/19; 168/25; 168/30; 168/31; 168/32; 170/1; 170/3; 170/31; 170/33; 172; 173/1; 173/17; 173/20; 173/21; 173/36; 173/38; 174/5; 174/6; 174/16; 174/60; 174/62; 175/4; 175/21; 185; 186/16; 186/21; 186/22; 186/23; 186/27; 188; 190; 191; 193/7; 193/14; 193/45; 193/77; 193/82; 193/87; 194/11; 194/17; 194/18; 194/20; 194/23; 194/29; 194/48; 194/53; 196; 197/11; 197/15; 197/23; 197/27; 197/28; 197/36; 197/37; 197/38; 197/40; 197/41; 202/3; 202/5; 202/14; 202/16; 202/18; 202/21; 202/22; 202/23; 205/14; 205/15; 205/16; 205/20; 205/21; 205/49; 205/53; 205/54; 205/57; 205/61; 205/146; 205/164; 205/192; 205/241; 205/242; 205/243; 206; 214;

**Starší doba hradištní:** 20/397; 20/478; 20/626; 20/828; 81/12; 109/42; 174/59; 176/1; 176/11; 176/17; 176/35; 176/38; 179/3; 179/38; 182/23; 182/24; 187; 191; 193/37; 205/10; 205/160;

**Střední doba hradištní:** 12; 20/59; 20/75; 20/86; 20/111; 20/403; 20/484; 20/501; 20/554; 20/626; 20/642; 20/665; 20/744; 20/745; 20/825; 21; 32; 33; 35; 36; 37; 54; 63/5; 63/10; 63/26; 63/94; 63/109; 63/115; 63/187; 63/198; 63/199; 81; 88; 165; 166; 168/35; 172; 174/3; 174/19; 174/28; 174/29; 174/36; 174/59; 175/17; 176/7; 176/8; 176/18; 176/20; 176/30; 176/33; 176/36; 176/37; 176/38; 179/3; 179/4; 179/38; 179/43; 181/6; 181/8; 181/22; 182/2; 182/3; 182/4; 182/7; 182/10; 182/16; 182/17; 182/19; 182/21; 183; 184/2; 184/4; 184/19; 184/24; 185; 188; 191; 193/76; 204; 205/3;

**Mladší doba hradištní:** 8; 12; 19; 20/202; 20/210; 20/211; 20/217; 20/218; 20/223; 20/235; 20/237; 20/250; 20/265; 20/303; 20/304; 20/336; 20/479; 20/484; 20/501; 20/553; 20/559; 20/586; 20/665; 20/690; 20/825; 20/830; 20/863; 20/874; 21; 32; 33; 35; 37; 44; 47; 48; 50; 52; 54; 58; 59; 63/122; 63/127; 63/228; 63/233; 63/284; 81; 93/5; 93/6; 93/7; 133; 139; 163; 170/12; 173/7; 173/9; 173/30; 174/3; 174/9; 174/14; 174/28; 174/29; 174/31; 174/36; 174/38; 174/43; 174/44; 174/47; 174/55; 174/57; 174/59; 174/64; 174/65; 175/5; 175/15; 175/17; 176/28; 176/34; 176/35; 176/36; 176/37; 176/38; 179/3; 181/3; 181/12; 181/13; 181/16; 181/17; 181/18; 181/21; 181/22; 181/23; 181/28; 181/29; 182/2; 182/3; 182/5; 182/6; 182/9; 182/10; 182/15; 182/16; 182/17; 182/20; 182/21; 183; 184/14; 184/15; 184/19; 184/22; 184/23; 184/24; 185; 186/29; 186/30; 186/34; 187; 188; 191; 193/10; 193/25; 193/37; 193/38; 193/43; 193/53; 193/61; 193/62; 194/31; 197/9; 201; 203; 204; 205/4; 205/6; 205/7; 205/42; 205/43; 205/56; 205/86; 205/216;



**Středověk:** 2/(1990)1; 2/(1991)2; 2/(1991)3; 2/(1992)2; 2/(1992)3; 2/(1992)4; 2/(1992)5; 2/(1993)1; 2/(1993)2; 2/(1993)3; 2/(1993)4; 2/(1993)5; 2/(1993)6; 2/(1993)7; 2/(1993)8; 2/(1993)9; 2/(1993)10; 2/(1993)11; 2/(1994)1; 2/(1995)1; 2/(1996)1; 2/(1996)2; 2/(1996)3; 2/(1996)5; 2/(1996)6; 4/1; 4/3; 4/5; 4/7; 4/8; 4/11; 4/12; 4/13; 4/16; 4/18; 4/20; 4/21; 4/23; 4/24; 4/25; 4/26; 4/29; 4/30; 4/31; 4/33; 4/35; 4/36; 4/40; 5/3; 5/4; 5/5; 5/8; 6/2; 6/3; 6/5; 7; 9; 12; 13; 14; 15; 16; 17; 19; 20/9; 20/11; 20/14; 20/15; 20/16; 20/18; 20/22; 20/23; 20/24; 20/26; 20/28; 20/31; 20/35; 20/36; 20/37; 20/43; 20/44; 20/45; 20/46; 20/47; 20/48; 20/49; 20/50; 20/51; 20/53; 20/58; 20/60; 20/61; 20/64; 20/65; 20/66; 20/71; 20/73; 20/75; 20/77; 20/78; 20/79; 20/80; 20/81; 20/84; 20/85; 20/88; 20/92; 20/94; 20/103; 20/104; 20/105; 20/106; 20/108; 20/110; 20/111; 20/112; 20/113; 20/114; 20/115; 20/116; 20/117; 20/118; 20/120; 20/121; 20/125; 20/126; 20/128; 20/131; 20/132; 20/133; 20/134; 20/138; 20/140; 20/141; 20/144; 20/150; 20/151; 20/152; 20/153; 20/154; 20/156; 20/157; 20/158; 20/159; 20/160; 20/161; 20/162; 20/163; 20/164; 20/165; 20/166; 20/167; 20/168; 20/169; 20/171; 20/172; 20/173; 20/174; 20/175; 20/176; 20/177; 20/178; 20/179; 20/180; 20/181; 20/183; 20/184; 20/185; 20/186; 20/187; 20/188; 20/189; 20/190; 20/192; 20/193; 20/194; 20/195; 20/196; 20/197; 20/198; 20/199; 20/200; 20/201; 20/202; 20/203; 20/204; 20/205; 20/206; 20/207; 20/208; 20/209; 20/210; 20/211; 20/212; 20/213; 20/214; 20/215; 20/216; 20/218; 20/219; 20/220; 20/221; 20/222; 20/223; 20/224; 20/225; 20/226; 20/227; 20/228; 20/229; 20/230; 20/232; 20/233; 20/234; 20/235; 20/236; 20/238; 20/239; 20/240; 20/241; 20/242; 20/243; 20/244; 20/246; 20/247; 20/248; 20/249; 20/250; 20/251; 20/252; 20/253; 20/254; 20/256; 20/257; 20/258; 20/259; 20/260; 20/261; 20/264; 20/265; 20/266; 20/267; 20/270; 20/272; 20/279; 20/280; 20/282; 20/283; 20/284; 20/289; 20/292; 20/293; 20/294; 20/295; 20/296; 20/297; 20/298; 20/299; 20/301; 20/304; 20/305; 20/306; 20/310; 20/311; 20/312; 20/313; 20/314; 20/315; 20/317; 20/318; 20/319; 20/320; 20/321; 20/322; 20/324; 20/327; 20/328; 20/329; 20/331; 20/332; 20/334; 20/336; 20/337; 20/339; 20/340; 20/342; 20/343; 20/344; 20/245; 20/346; 20/348; 20/349; 20/350; 20/354; 20/355; 20/356; 20/357; 20/358; 20/360; 20/361; 20/363; 20/364; 20/365; 20/366; 20/367; 20/368; 20/369; 20/371; 20/372; 20/373; 20/374; 20/375; 20/376; 20/382; 20/383; 20/386; 20/387; 20/388; 20/389; 20/390; 20/392; 20/395; 20/397; 20/398; 20/399; 20/400; 20/402; 20/403; 20/404; 20/405; 20/406; 20/407; 20/409; 20/411; 20/412; 20/413; 20/414; 20/416; 20/417; 20/418; 20/419; 20/420; 20/421; 20/424; 20/427; 20/431; 20/432; 20/436; 20/438; 20/441; 20/443; 20/444; 20/447; 20/449; 20/450; 20/451; 20/455; 20/456; 20/462; 20/463; 20/464; 20/465; 20/466; 20/469; 20/471; 20/473; 20/474; 20/475; 20/477; 20/480; 20/481; 20/

482; 20/484; 20/485; 20/486; 20/487; 20/489; 20/490; 20/491; 20/492; 20/493; 20/494; 20/501; 20/502; 20/503; 20/505; 20/510; 20/511; 20/512; 20/513; 20/514; 20/515; 20/516; 20/517; 20/518; 20/520; 20/521; 20/523; 20/528; 20/529; 20/530; 20/531; 20/544; 20/546; 20/547; 20/549; 20/550; 20/551; 20/552; 20/553; 20/554; 20/555; 20/556; 20/557; 20/558; 20/569; 20/570; 20/571; 20/572; 20/573; 20/574; 20/575; 20/576; 20/577; 20/583; 20/585; 20/586; 20/589; 20/591; 20/593; 20/594; 20/595; 20/599; 20/600; 20/601; 20/602; 20/603; 20/604; 20/605; 20/618; 20/619; 20/620; 20/621; 20/622; 20/623; 20/624; 20/625; 20/626; 20/627; 20/629; 20/633; 20/634; 20/635; 20/636; 20/637; 20/638; 20/640; 20/641; 20/642; 20/643; 20/644; 20/645; 20/646; 20/648; 20/649; 20/650; 20/651; 20/652; 20/653; 20/654; 20/656; 20/659; 20/660; 20/665; 20/666; 20/667; 20/671; 20/672; 20/673; 20/675; 20/676; 20/677; 20/681; 20/682; 20/683; 20/684; 20/685; 20/686; 20/688; 20/689; 20/691; 20/693; 20/697; 20/698; 20/699; 20/701; 20/702; 20/703; 20/704; 20/705; 20/706; 20/708; 20/715; 20/716; 20/720; 20/722; 20/723; 20/725; 20/726; 20/729; 20/730; 20/731; 20/732; 20/733; 20/734; 20/735; 20/736; 20/737; 20/738; 20/739; 20/740; 20/743; 20/745; 20/746; 20/747; 20/750; 20/751; 20/752; 20/753; 20/757; 20/758; 20/759; 20/760; 20/767; 20/769; 20/772; 20/775; 20/776; 20/779; 20/781; 20/782; 20/784; 20/785; 20/787; 20/788; 20/790; 20/791; 20/792; 20/793; 20/795; 20/796; 20/797; 20/798; 20/795; 20/800; 20/801; 20/802; 20/803; 20/804; 20/805; 20/806; 20/807; 20/808; 20/809; 20/813; 20/814; 20/816; 20/820; 20/821; 20/823; 20/824; 20/825; 20/826; 20/827; 20/828; 20/829; 20/830; 20/831; 20/833; 20/834; 20/835; 20/837; 20/838; 20/839; 20/842; 20/845; 20/847; 20/848; 20/849; 20/850; 20/851; 20/852; 20/853; 20/855; 20/856; 20/857; 20/859; 20/860; 20/861; 20/862; 20/863; 20/864; 20/865; 20/866; 20/867; 20/869; 20/870; 20/871; 20/872; 20/873; 20/874; 20/875; 20/877; 20/878; 20/881; 20/882; 20/883; 20/884; 20/885; 20/886; 20/887; 20/888; 20/889; 20/893; 20/894; 20/895; 20/896; 20/897; 20/898; 20/899; 20/900; 20/901; 20/902; 20/903; 20/904; 20/908; 20/909; 20/910; 20/911; 20/912; 20/913; 20/914; 20/916; 20/920; 20/921; 20/922; 20/927; 20/928; 20/932; 20/934; 20/935; 20/936; 21; 23; 24; 25; 26; 27; 31; 32; 33; 34; 35; 36; 37; 38; 39; 40; 42; 43; 45; 46; 47; 48; 49; 52; 54; 58; 59; 62/2; 62/3; 62/7; 62/12; 62/27; 62/29; 62/34; 62/35; 62/36; 62/37; 62/40; 62/41; 62/45; 62/46; 62/56; 63/3; 63/5; 63/11; 63/12; 63/15; 63/16; 63/30; 63/31; 63/34; 63/36; 63/37; 63/38; 63/40; 63/42; 63/43; 63/46; 63/55; 63/56; 63/63; 63/65; 63/66; 63/67; 63/69; 63/73; 63/74; 63/75; 63/76; 63/77; 63/78; 63/79; 63/80; 63/81; 63/82; 63/83; 63/84; 63/85; 63/86; 63/87; 63/88; 63/89; 63/90; 63/91; 63/95; 63/96; 63/97; 63/98; 63/99; 63/100; 63/101; 63/102; 63/106; 63/109; 63/111; 63/112; 63/113; 63/114; 63/115; 63/116; 63/118; 63/121; 63/122; 63/125; 63/



126; 63/129; 63/132; 63/133; 63/135; 63/136; 63/137; 63/138; 63/139; 63/140; 63/141; 63/143; 63/144; 63/145; 63/147; 63/148; 63/149; 63/150; 63/151; 63/153; 63/158; 63/163; 63/164; 63/165; 63/168; 63/171; 63/172; 63/174; 63/176; 63/177; 63/178; 63/179; 63/182; 63/184; 63/189; 63/190; 63/191; 63/192; 63/193; 63/194; 63/195; 63/196; 63/199; 63/207; 63/210; 63/211; 63/214; 63/215; 63/216; 63/217; 63/220; 63/221; 63/224; 63/227; 63/229; 63/230; 63/234; 63/235; 63/240; 63/243; 63/244; 63/245; 63/250; 63/252; 63/254; 63/257; 63/259; 63/260; 63/261; 63/262; 63/264; 63/265; 63/266; 63/267; 63/268; 63/269; 63/270; 63/272; 63/273; 63/276; 63/280; 63/284; 63/285; 63/287; 63/290; 63/291; 63/292; 63/294; 63/296; 63/298; 63/301; 65; 67; 70; 71; 77; 78; 79; 80; 81; 82; 83; 84; 88; 89; 93/1; 93/2; 93/3; 93/4; 93/5; 93/6; 93/7; 93/8; 93/9; 93/10; 94/1; 94/2; 94/3; 94/4; 94/5; 94/6; 94/7; 94/8; 94/9; 94/10; 94/11; 94/12; 94/13; 94/15; 94/16; 94/26; 94/27; 94/28; 94/29; 94/30; 94/31; 99/2; 99/6; 99/9; 99/12; 99/14; 99/21; 99/24; 99/25; 99/27; 99/32; 99/33; 99/34; 99/35; 99/37; 99/38; 100; 101; 102; 104/2; 104/3; 104/4; 104/5; 104/6; 104/7; 104/8; 104/9; 104/10; 104/11; 104/12; 104/13; 104/14; 104/16; 104/17; 104/18; 104/19; 104/20; 104/21; 104/22; 104/23; 104/24; 104/25; 104/26; 104/27; 104/28; 104/29; 104/30; 104/31; 104/32; 104/33; 104/34; 105; 107/4; 107/5; 107/6; 107/7; 107/8; 107/9; 107/10; 107/11; 107/12; 107/15; 107/16; 107/17; 107/18; 107/19; 107/20; 107/22; 107/23; 107/24; 107/25; 107/26; 107/27; 107/28; 107/29; 107/30; 107/31; 107/32; 107/33; 107/34; 107/35; 109/1; 109/4; 109/5; 109/6; 109/7; 109/8; 109/9; 109/10; 109/11; 109/12; 109/13; 109/14; 109/18; 109/19; 109/22; 109/24; 109/25; 109/27; 109/28; 109/30; 109/31; 109/32; 109/33; 109/36; 109/40; 109/47; 109/48; 109/49; 109/53; 110; 112/1; 112/2; 112/3; 112/4; 112/6; 112/7; 112/9; 112/10; 112/12; 112/13; 112/14; 112/15; 114; 115/1; 115/2; 115/3; 115/4; 115/5; 115/6; 115/7; ; 115/8; 115/10; 115/11; 115/12; 115/13; 115/14; 115/15; 115/16; 115/17; 115/18; 115/19; 115/20; 115/21; 115/22; 115/23; 115/24; 115/25; 115/26; 115/27; 115/28; 115/29; 115/30; 115/32; 115/33; 115/34; 116; 118/2; 118/3; 118/4; 118/5; 118/6; 118/7; 118/8; 118/9; 118/10; 118/11; 118/12; 118/13; 118/14; 118/16; 118/18; 118/19; 118/20; 118/21; 118/22; 118/24; 118/25; 118/27; 118/28; 118/30; 118/31; 118/32; 118/33; 118/34; 118/35; 118/36; 118/38; 118/39; 119; 120; 121; 122; 123; 124; 125; 126; 127; 129; 130; 134; 135; 137; 140; 141; 142; 143; 144; 145; 150; 151; 155; 158; 162; 163; 164; 168/2; 168/4; 168/7; 168/9; 168/11; 168/13; 168/14; 168/18; 168/19; 168/24; 168/27; 168/28; 168/30; 168/31; 168/33; 169; 170/2; 170/15; 170/17; 170/19; 170/20; 170/26; 170/29; 170/32; 171; 172; 173/1; 173/2; 173/6; 173/17; 173/19; 173/22; 173/24; 173/27; 173/30; 173/32; 173/36; 173/37; 173/40; 173/44; 174/1; 174/2; 174/3; 174/4; 174/7; 174/8; 174/9; 174/10;

174/11; 174/12; 174/18; 174/21; 174/23; 174/24; 174/25; 174/32; 174/33; 174/34; 174/35; 174/36; 174/37; 174/38; 174/39; 174/41; 174/42; 174/43; 174/44; 174/47; 174/48; 174/49; 174/50; 174/51; 174/52; 174/53; 174/55; 174/57; 174/61; 174/64; 175/1; 175/5; 175/6; 175/7; 175/8; 175/11; 175/14; 175/16; 175/17; 175/19; 175/22; 175/25; 175/26; 175/28; 175/30; 175/32; 176/2; 176/3; 176/4; 176/5; 176/10; ; 176/14; 176/15; 176/21; 176/23; 176/29; 176/31; 176/32; 178; 179/2; 179/5; 179/7; 179/11; 179/17; 179/23; 179/24; 179/25; 179/26; 179/31; 179/40; 179/41; 181/9; 181/12; 181/15; 181/17; 181/25; 181/30; 182/1; 182/2; 182/13; 182/14; 182/20; 183; 184/3; 184/8; 184/11; 184/12; 184/13; 184/16; 184/17; 184/22; 184/23; 186/14; 186/17; 186/25; 186/26; 186/27; 187; 188; 191; 192; 193/2; 193/3; 193/4; 193/5; 193/6; 193/7; 193/8; 193/9; 193/10; 193/12; 193/14; 193/17; 193/23; 193/24; 193/25; 193/26; 193/28; 193/29; 193/30; 193/31; 193/33; 193/36; 193/37; 193/38; 193/39; 193/40; 193/41; 193/42; 193/43; 193/44; 193/45; 193/48; 193/49; 193/50; 193/53; 193/54; 193/57; 193/58; 193/59; 193/63; 193/64; 193/67; 193/71; 193/72; 193/74; 193/75; 193/77; 193/78; 193/80; 193/82; 193/84; 193/85; 193/86; 193/87; 193/89; 193/90; 193/91; 193/93; 193/94; 193/95; 193/96; 193/98; 193/99; 193/102; 193/103; 193/105; 193/107; 193/108; 193/109; 193/110; 193/111; 193/112; 193/113; 193/114; 193/115; 193/120; 193/122; 193/123; 193/124; 193/125; 193/126; 193/127; 193/128; 193/129; 193/130; 193/131; 193/132; 193/134; 193/136; 193/140; 194/1; 194/2; 194/5; 194/6; 194/7; 194/8; 194/10; 194/11; 194/12; 194/13; 194/14; 194/15; 194/16; 194/18; 194/19; 194/20; 194/21; 194/22; 194/23; 194/26; 194/28; 194/33; 194/34; 194/35; 194/36; 194/37; 194/39; 194/40; 194/42; 194/43; 194/44; 194/47; 194/48; 194/50; 194/51; 194/52; 194/53; 194/55; 194/56; 194/58; 194/62; 194/63; 194/64; 194/68; 194/69; 194/70; 194/71; 194/72; 194/73; 194/74; 194/76; 194/77; 194/78; 194/79; 194/81; 194/83; 194/85; 194/86; 194/87; 194/88; 194/90; 194/92; 194/93; 194/94; 194/95; 195; 197/1; 197/2; 197/3; 197/4; 197/8; 197/9; 197/11; 197/12; 197/13; 197/14; 197/15; 197/16; 197/17; 197/18; 197/19; 197/20; 197/21; 197/24; 197/28; 197/30; 197/31; 197/32; 197/34; 197/36; 197/37; 197/38; 197/39; 197/43; 197/44; 197/45; 197/46; 197/47; 197/48; 197/49; 197/50; 197/51; 197/52; 197/53; 197/54; 197/55; 197/56; 197/58; 197/59; 197/60; 197/61; 197/62; 197/63; 197/64; 197/65; 197/66; 197/68; 197/69; 197/70; 197/71; 197/72; 197/73; 197/74; 197/75; 197/76; 197/77; 197/78; 197/79; 197/80; 197/81; 197/84; 197/86; 197/90; 197/91; 197/92; 197/93; 197/94; 197/95; 197/96; 197/97; 197/98; 197/99; 197/100; 197/101; 197/102; 197/103; 197/106; 197/107; 197/108; 197/109; 198; 201; 202/1; 202/2; 202/3; 202/5; 202/6; 202/7; 202/8; 202/10; 202/11; 202/13; 202/14; 202/16; 202/17; 202/18; 202/19; 202/21; 202/23; 202/24; 202/



25; 202/28; 202/32; 202/33; 202/38; 202/39; 202/40; 202/43; 202/44; 202/45; 202/48; 202/49; 202/50; 202/51; 202/57; 202/59; 202/61; 202/62; 202/64; 202/65; 202/66; 202/67; 202/68; 202/69; 202/70; 202/71; 202/73; 202/74; 202/75; 202/76; 202/83; 202/85; 203; 204; 205/1; 205/13; 205/14; 205/15; 205/16; 205/20; 205/22; 205/23; 205/26; 205/27; 205/30; 205/31; 205/32; 205/33; 205/34; 205/40; 205/41; 205/46; 205/48; 205/49; 205/51; 205/52; 205/58; 205/59; 205/60; 205/62; 205/63; 205/65; 205/68; 205/69; 205/72; 205/73; 205/74; 205/76; 205/77; 205/78; 205/79; 205/80; 205/81; 205/83; 205/87; 205/89; 205/95; 205/100; 205/106; 205/111; 205/112; 205/114; 205/115; 205/120; 205/122; 205/138; 205/139; 205/140; 205/141; 205/143; 205/148; 205/149; 205/150; 205/157; 205/164; 205/165; 205/166; 205/168; 205/169; 205/173; 205/176; 205/180; 205/181; 205/183; 205/188; 205/190; 205/191; 205/192; 205/199; 205/207; 205/208; 205/209; 205/210; 205/211; 205/213; 205/214; 205/216; 205/219; 205/222; 205/223; 205/232; 205/233; 205/248; 205/249; 205/250; 205/251; 205/252; 205/253; 205/254; 205/255; 205/256; 205/257; 205/259; 205/261; 205/262; 205/263; 205/264; 205/265; 205/269; 205/270; 205/272; 206; 208; 209; 210; 211; 213; 214;

**Novověk:** 2/(1991)3; 2/(1993)8; 2/(1995)1; 4/2; 4/4; 4/7; 4/9; 4/10; 4/14; 4/15; 4/17; 4/18; 4/19; 4/20; 4/21; 4/22; 4/23; 4/24; 4/25; 4/26; 4/27; 4/28; 4/29; 4/32; 4/33; 4/35; 4/37; 4/38; 4/39; 5/1; 5/2; 5/4; 5/8; 6/1; 6/4; 6/5; 6/6; 7; 9; 13; 14; 15; 16; 18; 19; 20/19; 20/20; 20/21; 20/22; 20/23; 20/24; 20/25; 20/26; 20/27; 20/28; 20/29; 20/31; 20/42; 20/47; 20/49; 20/58; 20/66; 20/70; 20/73; 20/82; 20/85; 20/100; 20/101; 20/104; 20/107; 20/108; 20/109; 20/111; 20/113; 20/115; 20/116; 20/122; 20/124; 20/127; 20/131; 20/134; 20/135; 20/136; 20/142; 20/143; 20/145; 20/148; 20/150; 20/155; 20/156; 20/159; 20/160; 20/163; 20/168; 20/170; 20/173; 20/174; 20/177; 20/180; 20/182; 20/183; 20/185; 20/186; 20/188; 20/190; 20/191; 20/196; 20/197; 20/201; 20/202; 20/207; 20/208; 20/210; 20/214; 20/215; 20/216; 20/217; 20/218; 20/225; 20/231; 20/233; 20/241; 20/245; 20/246; 20/248; 20/249; 20/254; 20/255; 20/263; 20/274; 20/275; 20/276; 20/277; 20/278; 20/279; 20/280; 20/292; 20/293; 20/295; 20/296; 20/297; 20/298; 20/302; 20/303; 20/305; 20/306; 20/309; 20/310; 20/311; 20/313; 20/314; 20/315; 20/316; 20/317; 20/332; 20/336; 20/340; 20/341; 20/342; 20/343; 20/349; 20/351; 20/354; 20/355; 20/356; 20/358; 20/359; 20/360; 20/361; 20/364; 20/394; 20/400; 20/404; 20/405; 20/413; 20/417; 20/419; 20/421; 20/423; 20/427; 20/434; 20/435; 20/436; 20/443; 20/450; 20/453; 20/459; 20/460; 20/461; 20/462; 20/463; 20/466; 20/468; 20/469; 20/474; 20/475; 20/494; 20/501; 20/505; 20/510; 20/511; 20/512; 20/513; 20/514; 20/515; 20/517; 20/518; 20/519; 20/520; 20/521; 20/522; 20/530; 20/537; 20/538; 20/540; 20/542; 20/

543; 20/545; 20/547; 20/548; 20/549; 20/551; 20/552; 20/553; 20/555; 20/557; 20/565; 20/567; 20/569; 20/570; 20/571; 20/572; 20/573; 20/574; 20/581; 20/583; 20/585; 20/592; 20/594; 20/597; 20/598; 20/599; 20/601; 20/602; 20/604; 20/605; 20/616; 20/617; 20/618; 20/619; 20/623; 20/627; 20/628; 20/630; 20/633; 20/635; 20/636; 20/640; 20/642; 20/647; 20/649; 20/653; 20/655; 20/657; 20/661; 20/666; 20/677; 20/681; 20/682; 20/683; 20/684; 20/688; 20/692; 20/700; 20/701; 20/702; 20/704; 20/718; 20/726; 20/732; 20/734; 20/735; 20/737; 20/745; 20/758; 20/763; 20/766; 20/769; 20/783; 20/784; 20/788; 20/789; 20/800; 20/804; 20/805; 20/813; 20/822; 20/838; 20/839; 20/845; 20/847; 20/851; 20/852; 20/853; 20/854; 20/856; 20/857; 20/861; 20/864; 20/865; 20/866; 20/868; 20/869; 20/874; 20/879; 20/880; 20/887; 20/891; 20/893; 20/897; 20/898; 20/914; 20/929; 20/931; 20/934; 20/936; 21; 22; 32; 33; 35; 36; 37; 38; 40; 41; 42; 46; 47; 48; 49; 52; 54; 59; 62/8; 63/40; 63/58; 63/60; 63/76; 63/79; 63/85; 63/86; 63/92; 63/93; 63/109; 63/115; 63/120; 63/123; 63/128; 63/130; 63/131; 63/141; 63/142; 63/143; 63/144; 63/145; 63/146; 63/163; 63/173; 63/175; 63/176; 63/178; 63/190; 63/226; 63/227; 63/288; 63/289; 63/290; 65; 70; 71; 80; 81; 93/1; 93/2; 93/3; 93/4; 93/5; 93/6; 93/8; 93/10; 94/12; 94/13; 94/23; 94/24; 94/27; 99/5; 99/6; 99/7; 99/8; 99/9; 99/14; 99/23; 99/24; 99/27; 99/28; 99/29; 99/31; 99/33; 99/34; 99/39; 100; 101; 102; 104/2; 104/3; 104/5; 104/10; 104/13; 104/16; 104/21; 104/23; 104/24; 104/25; 104/26; 104/27; 104/28; 104/29; 104/30; 104/31; 104/32; 104/34; 104/35; 105; 107/4; 107/5; 107/6; 107/9; 107/10; 107/11; 107/12; 107/17; 107/19; 107/23; 107/26; 107/27; 107/28; 107/32; 107/34; 107/35; 109/4; 109/5; 109/6; 109/7; 109/8; 109/10; 109/11; 109/12; 109/14; 109/15; 109/21; 109/22; 109/29; 109/30; 109/31; 109/32; 109/38; 109/39; 109/40; 109/41; 109/48; 109/50; 109/51; 109/52; 110; 112/1; 112/2; 112/3; 112/6; 112/7; 112/10; 112/11; 112/13; 114; 115/7; 115/13; 115/18; 115/19; 115/29; 115/30; 115/32; 116; 118/3; 118/5; 118/6; 118/7; 118/8; 118/9; 118/13; 118/14; 118/16; 118/17; 118/18; 118/19; 118/20; 118/22; 118/23; 118/24; 118/25; 118/29; 118/31; 118/32; 118/33; 118/34; 118/35; 118/36; 118/38; 119; 122; 123; 124; 125; 127; 129; 131; 140; 144; 150; 151; 168/3; 168/5; 168/6; 168/7; 168/10; 168/11; 168/12; 168/16; 168/17; 168/21; 168/23; 168/24; 168/25; 168/28; 168/33; 168/36; 169; 170/4; 170/5; 170/6; 170/7; 170/8; 170/9; 170/10; 170/11; 170/16; 170/17; 170/19; 170/21; 170/22; 170/23; 170/26; 170/27; 170/28; 170/30; 170/32; 170/34; 172; 173/1; 173/3; 173/4; 173/5; 173/8; 173/10; 173/11; 173/12; 173/13; 173/15; 173/16; 173/19; 173/22; 173/23; 173/25; 173/27; 173/28; 173/29; 173/33; 173/34; 173/35; 173/37; 173/39; 173/40; 173/43; 174/2; 174/3; 174/4; 174/8; 174/9; 174/10; 174/11; 174/13; 174/18; 174/21; 174/24; 174/26; 174/32; 174/33; 174/34; 174/36; 174/37; 174/



39; 174/47; 174/48; 174/52; 174/55; 175/1; 175/2; 175/3; 175/5; 175/6; 175/8; 175/10; 175/11; 175/12; 175/13; 175/14; 175/16; 175/22; 175/23; 175/26; 175/28; 175/29; 175/32; 176/6; 176/9; 176/10; 176/22; 176/24; 176/29; 178; 179/1; 179/2; 179/5; 179/6; 179/7; 179/8; 179/9; 179/11; 179/12; 179/13; 179/14; 179/15; 179/16; 179/17; 179/18; 179/19; 179/20; 179/21; 179/22; 179/26; 179/29; 179/30; 179/31; 179/32; 179/33; 179/34; 179/35; 179/36; 179/37; 179/40; 179/44; 179/45; 181/2; 181/3; 181/5; 181/9; 181/11; 181/20; 181/24; 181/25; 181/26; 182/2; 182/8; 182/11; 182/12; 182/13; 184/1; 184/3; 184/11; 184/13; 184/16; 184/17; 184/22; 186/1; 186/3; 186/4; 186/5; 186/6; 186/7; 186/8; 186/9; 186/10; 186/11; 186/12; 186/13; 186/17; 186/18; 186/28; 186/31; 186/32; 191; 193/4; 193/23; 193/24; 193/29; 193/36; 193/37; 193/40; 193/74; 193/75; 193/82; 193/86; 193/92; 193/103; 193/104; 193/125; 193/127; 193/136; 194/1; 194/11; 194/28; 194/51; 194/53; 197/16; 197/28; 197/50; 197/55; 197/58; 197/65; 197/69; 197/70; 197/75; 197/79; 198; 202/39; 205/37; 205/49; 205/54; 205/59; 205/142; 205/232; 205/233; 205/258; 205/259; 205/260; 205/261; 208;

**Recent:** 20/300; 20/878; 41; 63/218; 80; 93/2; 93/3; 93/5; 93/6; 93/10; 99/6; 104/31; 104/32; 109/15; 109/29; 109/30; 109/44; 112/1; 112/3; 112/8; 112/10; 112/11; 112/13; 115/13; 115/29;

**Neurčeno:** 2/(1991)2; 20/37; 20/93; 20/111; 20/146; 20/262; 20/680; 20/843; 41; 52; 63/117; 63/161; 63/162; 94/14; 99/16; 99/30; 104/1; 109/20; 109/34; 109/37; 109/40; 109/45; 109/46; 112/5; 118/1; 118/26; 118/37; 135; 174/40; 174/56; 182/18; 193/2; 193/3; 193/4; 193/7; 193/8; 193/9; 193/10; 193/18; 193/22; 193/26; 193/29; 193/30; 193/31; 193/35; 193/36; 193/38; 193/41; 193/42; 193/43; 193/49; 193/51; 193/53; 193/54; 193/61; 193/62; 193/67; 193/72; 193/74; 193/76; 193/77; 193/82; 193/84; 193/85; 193/87; 193/89; 193/90; 193/91; 193/93; 193/94; 193/96; 193/96; 193/97; 193/99; 193/101; 193/105; 193/107; 193/118; 193/120; 193/122; 193/123; 193/125; 193/126; 193/128; 193/130; 193/131; 193/136; 193/140; 194/3; 194/5; 194/6; 194/9; 194/18; 194/19; 194/22; 194/26; 194/28; 194/29; 194/31; 194/33; 194/34; 194/35; 194/37; 194/39; 194/40; 194/43; 194/45; 194/48; 194/51; 194/52; 194/55; 194/58; 194/63; 194/66; 194/67; 194/72; 194/74; 194/76; 194/77; 194/79; 194/81; 194/83; 194/84; 194/89; 194/90; 194/91; 194/92; 194/93; 197/1; 197/2; 197/7; 197/9; 197/10; 197/12; 197/13; 197/14; 197/15; 197/17; 197/18; 197/19; 197/20; 197/21; 197/24; 197/25; 197/28; 197/30; 197/31; 197/32; 197/33; 197/34; 197/36; 197/37; 197/39; 197/40; 197/42; 197/43; 197/44; 197/45; 197/46; 197/47; 197/50; 197/51; 197/52; 197/53; 197/54; 197/55; 197/58; 197/60; 197/61; 197/64; 197/65; 197/66; 197/

70; 197/71; 197/72; 197/76; 197/79; 197/80; 197/91; 197/93; 197/94; 197/95; 197/96; 197/103; 197/107; 197/108; 202/3; 202/4; 202/5; 202/7; 202/8; 202/9; 202/12; 202/16; 202/17; 202/18; 202/21; 202/22; 202/23; 202/25; 202/26; 202/27; 202/32; 202/33; 202/35; 202/38; 202/41; 202/44; 202/47; 202/51; 202/52; 202/55; 202/60; 202/61; 202/66; 202/67; 202/68; 202/70; 202/71; 202/73; 202/76; 202/78; 202/80; 202/81; 202/82; 202/83; 205/50;

**Přírodovědné analýzy:** 28; 29; 64; 73; 74; 88; 214;

**Bibliografie:** 57; 66;

**Recenze:** 1; 212;

**Zprávy o činnosti:** 85; 86; 95; 98; 103; 106; 108; 111; 117; 128; 157; 159; 160; 161;

#### 4. Rejstřík lokalit<sup>5</sup>

**abri nad Markovým koutem** – viz Mašov;  
**abri pod Hlavatou skálou** – viz Hrubá Skála;  
**abri pod Opozdicem** – viz Karlovice;  
**abri pod Pradědem** – viz Karlovice;  
**abri pod Těhnikovou skálou** – viz Hnanice pod Troskami;  
**Adršpach (hrad)** – viz Dolní Adršpach;  
**Albrechtice nad Orlicí, (RK)** – 205/1;  
**Babí pec (abri)** – viz Loktuše pod Kozákovem;  
**Bartoušov u Jičíněvsí, (JC)** – 90; 181/1; 190;  
**Bašnice, (JC)** – 42; 167; 205/2;  
**Batňovice, (TU)** – 211;  
    Batňovice – Zálesí, (TU) – 211;  
**Bedřichov v Krkonoších, (TU)** – 118/1;  
**Běchary, (JC)** – 90; 185; 190;  
**Bělá (ZSO?), (NA)** – 89;  
**Bělá pod Bezdězem, (MB)** – 93/1;  
**Bělá u Turnova, (SE)** – 78; 99/4; 107/4;  
    Bělá u Turnova – Jislova jeskyně, (SE) – 107/3; 109/3; 146;  
    Bělá u Turnova – Postojna, (SE) – 99/1; 107/1; 109/2;  
    Bělá u Turnova – Rohliny, (SE) – 99/2; 99/3; 107/2; 109/1;  
    Bělá u Turnova – Rotštejn, (SE) – 81/1; 112/1; 118/2;

<sup>5</sup> Řazeno podle katastrálních obcí, mimo zjevné omyly byla ponechána i původní autorská lokalizace.



**Běleč nad Orlicí, (HK)** – 68;  
**Benátky, (HK)** – 18; 20/1; 20/2; 20/3; 20/4; 20/5; 20/6; 20/7; 20/8; 20/9; 20/10;  
20/11; 20/12; 20/13; 20/14; 52; 77; 90; 152; 205/3; 205/4; 205/5; 205/6;  
205/7; 205/8; 205/9; 205/10; 205/11; 205/12; 205/13;  
**Benátky u Litomyšle, (SY)** – 20/15; 62/1; 62/3; 62/3; 205/14; 205/15; 205/16;  
205/17; 205/18;  
**Benecko, (SE)** – 118/3;  
**Benešov u Semil, (SE)** – 104/1; 109/4; 115/1; 115/21;  
**Besedice – Zbirohy, (JN)** – 80/1;  
**Běstovice, (UO)** – 62/4; 62/5; 63/2; 63/3; 63/4; 205/19; 205/20; 205/21;  
Běstovice – Darebnice, (UO) – 63/1; 191; 209;  
**Běstvina – Zbřehov, (CR)** – 205/22;  
**Bezděčí u Trnávky, (SY)** – 194/1; 197/1; 197/2; 197/3; 197/4; 197/5;  
**Bezděkov nad Metují, (NA)** – 89;  
**Bezděkov, (PU)** – 90;  
**Bílisko u Hořic, (JC)** – 165; 170/1;  
**Bílý Kostel nad Nisou – Raimund, (JN)** – 80/2;  
**Biskupice u Jevíčka, (SY)** – 193/2; 193/3; 193/4; 193/5; 193/6; 193/7; 193/8;  
193/9; 193/10; 193/11; 193/12; 193/13; 194/3; 194/4; 194/5; 194/6; 194/7;  
194/8; 194/9; 194/10; 194/11; 196; 197/7; 197/8; 197/9; 197/10; 197/11;  
202/1; 202/2;  
Biskupice – Nectavské hradisko, (SY) – 193/14;  
Biskupice – Hrubé kolo, (SY) – 193/1; 194/2; 197/6;  
**Bítouchov u Semil, (SE)** – 99/5;  
**Bítouchov u Veselé, (SE)** – 107/5;  
**Bitov – Cornštejn, (ZN)** – 145;  
**Blansko u Hrochova Týnce, (CR)** – 76;  
**Blato, (PU)** – 90;  
**Blešno, (HK)** – 154;  
**Blížkov (ZSO)** – viz Slavhostice;  
**Blížňovice, (CR)** – 76;  
**Bohdašín, (NA)** – 89;  
**Bohuňovice u Litomyšle, (SY)** – 20/16; 20/17; 205/23; 205/24; 205/25;  
**Bohuslavice nad Metují, (NA)** – 153;  
**Bolkov (hrad)** – viz Libeč;  
**Bor (mohylník)** – viz Stračovská Lhota;  
**Borek u Miletína, (JC)** – 179/1;  
**Borohrádek, (RK)** – 4/1; 4/2; 4/3;  
**Boršov – Hrádek na Hřebči, (SY)** – 197/12;  
**Bořice u Hrochova Týnce, (CR)** – 205/26;

**Bošín u Chocně, (UO)** – 62/6; 63/5; 63/6; 205/27; 205/28; 205/29; 205/30;  
**Boušín, (NA)** – viz Slatina nad Úpou;  
**Božanov – Raubschloss, (NA)** – 20/18; 141; 205/31;  
**Boží Dům (hrad)** – viz Nové Hrady;  
**Brada, (JC)** – 172; 174/1; 175/1; 182/1; 186/1; 205/32; 205/33;  
**Bradlec (hrad)** – viz Syřenov;  
**Bradlecká Lhota, (SE)** – 109/5; 172; 188;  
**Bradlo (hrad)** – viz Souvrať;  
**Brandýs nad Orlicí, (UO)** – 141;  
**Brčokoly, (CR)** – 76;  
**Brdce, (NA)** – viz Jaroměř;  
**Broumov, (NA)** – 20/19; 20/20; 20/21; 20/22; 20/23; 20/24; 20/25; 20/26; 20/27; 141;  
**Brtev – Byšičky, (JC)** – 174/2; 175/2; 184/1;  
**Břecštejn (hrad)** – viz Hrádeček;  
**Břehy, (PU)** – 20/27;  
**Březhrad, (HK)** – 7;  
**Březina u Jičína, (JC)** – 179/2;  
**Březina, (MB)** – 82;  
**Březka, (JC)** – 20/28; 20/29;  
**Březovice, (JC)** – 20/30; 63/7; 63/8; 75; 77; 167; 205/35;  
**Bříšťany, (JC)** – 173/1;  
**Bříza u Věstar, (HK)** – 59;  
**Budčeves, (JC)** – 90; 181/2; 181/3; 182/2; 185; 205/34;  
**Bukovice, (NA)** – 89;  
**Bukovina u Pecky, (JC)** – 20/30;  
**Bukvice, (JC)** – 168/1; 186/2;  
**Buřany, (SE)** – 109/6;  
**Buštěhrad (hrad)** – viz Doubrava;  
**Bylany, (CR)** – 76;  
**Bystré nad Jizerou, (SE)** – 115/2; 118/4;  
**Bystrý (hrad)** – viz Stárkov;  
**Bystřec, (UO)** – 23;  
**Bystřice, (JC)** – 168/2; 170/2; 176/32;  
**Byšičky (ZSO)** – viz Brtev;  
**Cerekvice nad Bystřicí, (JC)** – 20/32; 20/33; 20/34; 77; 205/36;  
**Cerekvice nad Loučnou, (SY)** – 20/35; 20/36; 20/37; 20/38; 20/39; 62/7; 63/9;  
63/10; 63/11; 63/12; 63/13; 63/14; 63/15; 63/16; 63/17; 63/18; 63/19; 154;  
191; 205/37; 205/38; 205/39; 205/40; 205/41;  
**Cetkovice, (BK)** – 197/13; 197/14; 197/15; 202/3; 202/4; 202/5; 202/6; 202/7;  
202/8; 202/9; 202/10; 202/11; 202/12;



Cidlina, (JC) – 168/3;  
Cidlina – Doubravice, (JC) – 175/3;  
Cimburk (hrad) – viz Městečko Trnávka;  
Cornštejn (hrad) – viz Bitov;  
Čálovce, (JC) – 181/4;  
Čáslavky, (NA) – 20/40; 153;  
Černá Hora v Krkonoších, (TU) – 41/1; 41/2;  
Černá Voda u Orlického Záhoří, (RK) – 6/1;  
Černá za Bory – Žižín, (PU) – 20/41;  
Černilov, (HK) – 20/42; 20/43; 20/46; 20/47; 20/48;  
Černilov – Kalthaus, (HK) – 20/44; 20/45;  
Černožice nad Labem, (HK) – 205/42; 205/43; 205/44; 205/45;  
Čertova ruka (hradiště) – viz Karlovice;  
Červená, (UO) – 20/49;  
Červená Třemešná, (JC) – 167;  
Červenice (hrad) – viz Sirákovice;  
Červený Dvůr, (TU) – viz Lanžov;  
Česká Cikánka – Zkamenělý zámek, (ZR) – 20/50;  
Česká Metuje, (NA) – 89;  
Česká Skalice – Koldovka, (NA) – 20/51;  
Česká Třebová, (UO) – 62/8;  
České Heřmanice, (UO) – 63/20; 63/21; 63/33; 63/34; 63/35; 63/36; 63/37; 63/38; 191; 205/46; 205/47;  
České Heřmanice – Netřeby, (UO) – 20/52; 20/53; 63/22; 63/23; 63/24; 63/25; 63/26; 63/27; 63/28; 63/29; 63/30; 63/31; 63/32;  
České Libchavy, (UO) – 26;  
České Lhotice – Hradiště, (UO) – 20/54; 20/55; 20/56; 20/57; 63/92; 76; 205/48;  
České Meziříčí – Vranov, (RK) – 4/5; 20/58;  
Český Dub, (LB) – 93/2; 96/1; 96/2; 96/3; 96/4; 99/6; 99/7; 118/5; 118/6; 118/7;  
Čestice u Častolovic, (RK) – 4/6;  
Češov, (JC) – 90; 172; 173/2; 174/3; 176/1; 176/2; 178; 179/3; 182/3; 182/4; 182/5; 184/2; 190; 205/49;  
Češov – Valy, (JC) – 20/59; 63/39; 172;  
Čikvásky, (SE) – 99/8;  
Čistá u Litomyšle, (SY) – 20/60; 20/61; 20/62; 20/63; 20/64; 20/65; 20/66; 20/67; 20/68; 20/69; 20/70; 20/71; 62/9; 62/10; 191; 205/50; 205/51;  
Čistá u Horek, (SE) – 104/2;  
Číšťoves, (HK) – 18; 20/72; 20/73; 20/74; 20/75; 20/76; 20/77; 90; 205/52;  
Daliměřice, (SE) – 80/4;  
Daliměřice – Hrubý Rohozec, (SE) – 118/8;

Damník, (UO) – 193/15; 193/16; 193/17; 193/18; 193/19; 193/20; 193/21; 197/16; 202/13;  
Darebnice, (UO) – viz Běstovice;  
Debrné, (TU) – 153;  
Dědov, (NA) – 89;  
Desná u litomyšle, (SY) – 20/78; 20/78;  
Deštné v Orlických horách, (RK) – 2/(1993)1;  
Dětenice, (JC) – 90; 173/3; 174/4; 189;  
Dětřichov u Moravské Třebové, (SY) – 193/22; 193/23; 193/24; 197/17;  
Dneboh, (MB) – 82;  
Dílce, (JC) – 20/80; 20/81; 20/82; 20/83; 20/84; 181/5;  
Dlouhá Loučka – Hradiště, (SY) – 197/18;  
Dlouhé Dvory, (HK) – 20/85;  
Dobrá Voda, (JC)<sup>6</sup> – 154;  
Dobruška, (RK) – 4/12; 5/1;  
Dobřenice, (HK) – 59; 90;  
Dobříkov, (UO) – 63/40;  
Dobšice, (JC) – 186/3;  
Dobšín, (MB) – 81/2;  
Dohalice, (HK) – 20/86; 20/87; 20/88; 20/89; 20/90; 20/91; 20/92; 63/41; 90; 154; 205/53; 205/54; 205/55; 205/56; 205/57; 205/58; 205/59;  
Dohalice – Dohaličky, (HK) – 94/18;  
Dohaličky, HK – viz Dohalice;  
Dolany u Chyjic, (JC) – 170/3; 174/5; 175/4; 176/3; 179/4; 181/6; 184/3;  
Dolany u Pardubic, (PU) – 20/93;  
Dolní Adršpach – Adršpach, (NA) – 20/94; 141; 205/60;  
Dolní Bezděkov, (CR) – 90;  
Dolní Černůtky, (JC) – 20/95; 20/96; 20/97; 176/4; 181/7; 205/61;  
Dolní Dobrá Voda, (JC) – 167; 176/5; 179/5;  
Dolní Dobrouč, (UO) – 20/409;  
Dolní Dolce, (NA) – viz Jaroměř;  
Dolní Kalná, (TU) – 41/3; 205/62;  
Dolní Neděliště, (HK) – 20/98;  
Dolní Nová Ves, (JC) – 173/4; 179/41;  
Dolní Přím, (HK) – 20/99; 20/100; 63/42;  
Dolní Přím – Jehlice, (HK) – 20/100;  
Dolní Rokytnice nad Jizerou, (SE) – 115/3;  
Dolní Rokytňany, (JC) – 170/4;

<sup>6</sup> Viz také katastr Dolní Dobrá Voda a Horní Dobrá Voda.



**Dolní Sloupnice, (UO)** – 4/7; 63/43; 63/44; 63/45; 63/46; 63/47; 63/48; 63/49; 63/50; 63/51; 63/52; 63/53; 63/54; 63/55; 63/56; 196; 205/63; 205/64; 205/65; 205/66; 205/67; 205/68;  
**Dolní Sytová, (SE)** – 104/3; 107/6; 115/4;  
**Dolní Štěpanice, (SE)** – 20/101; 80/5; 93/3; 94/3; 94/4; 94/7; 94/8; 94/9; 94/10; 94/28; 94/29; 94/30; 96/5; 99/9; 101; 107/7; 205/69;  
**Dolní Tříč, (SE)** – viz Tříč;  
**Dolní Újezd u Litomyšle, (SY)** – 20/102; 192; 205/70;  
**Dolsko, (NA)** – 20/103; 153;  
**Doly – Rabouň, (CR)** – 20/104;  
**Domoradice, (UO)** – 191;  
**Doubrava, (JC)** – 20/107; 63/57; 75; 167;  
    Doubrava – Buštěhrad, (JC) – 20/105; 20/106;  
    Doubrava – Lhotka Svatogothardská, (JC) – 63/8; 75; 77; 167;  
**Doubravice, (JC)** – viz Cidlina;  
**Doubravice, (NA)** – viz Lhota u Nahořan;  
**Doudleby nad Orlicí, (RK)** – 4/8; 4/9; 4/10; 20/108;  
**Drábovna (hrad)** – viz Ondříkovice;  
**Dražkovice, (PU)** – 90;  
**Dřel (hrad)** – viz Koldín;  
**Dřenice, (CR)** – 76;  
**Dřevěnice, (JC)** – 173/5; 173/6;  
**Dubecko, (SE)** – viz Sekerkovy Loučky;  
**Dubenec, (TU)** – 20/109; 20/110;  
    Dubenec – Kalinovec, (TU) – 20/110;  
**Dvakačovice, (CR)** – 20/111; 76;  
**Dvůr Králové nad Labem, (TU)** – 19; 20/112; 20/113; 20/114; 20/115; 20/116; 163;  
**Františkov, (SE)** – 115/6;  
**Frantov (dvůr)** – viz Račice nad Trotinou;  
**Frýdštejn, (JN)** – 80/6; 80/7; 81/3;  
**Frymburk (hrad)** – viz Nový Hrádek;  
**Gabrielov (dvůr)** – viz Lípa;  
**Gotthard (vrch)** – viz Hořice v Podkrkonoší;  
**Gruna – Radkovské hradisko, (SY)** – 194/12; 194/13; 194/14; 194/15;  
**Habřina, (HK)** – 20/117; 20/118; 20/119;  
    Habřina – Prašivka, (HK) – 209;  
    Habřina – Rotemberk, (HK) – 205/71; 205/72; 205/73; 205/74; 205/75; 205/76; 205/77; 205/78; 205/79; 205/80; 205/81; 209;  
**Habřina (ZSO)** – viz Železnice;

**Hajnice, (TU)** – 63/58;  
**Hamrštejn (hrad)** – viz Machnín;  
**Harrachov, (SE)** – 118/9;  
**Havlíčkův Brod,** – 122; 123;  
**Havlovice, (TU)** – 20/120; 20/121;  
    Havlovice – Vizmburk, (TU) – 42; 141; 145;  
**Hejtmánkovice, (NA)** – 20/122;  
**Helkovice, (SE)** – 118/10;  
**Hemže, (UO)** – 62/11; 205/82; 205/83;  
**Hlavačov (hrad)** – viz Choceň;  
**Hlavňov, (NA)** – 89;  
**Hlinsko v Čechách, (CR)** – 76;  
**Hnanice pod Troskami – Ludmilina jeskyně, (SE)** – 99/10;  
    Hnanice pod Troskami – abri pod Těhníkovou skalou, (SE) – 99/11;  
**Hněvčeves, (HK)** – 20/123; 20/124; 20/125; 20/126; 77; 90; 205/84;  
**Holín, (JC)** – 168/4; 175/5; 175/6; 182/6;  
**Holohlavy, (HK)** – 18; 20/127; 20/128; 20/130; 20/131; 59; 141; 209;  
    Holohlavy – Chlomek, (HK) – 20/129;  
**Holovousy v Podkrkonoší, (JC)** – 90; 165; 179/6; 186/4; 186/5;  
    Holovousy – Chloumka, (JC) – 167; 171; 174/7;  
    Holovousy – Chodovice, (JC) – 167; 170/1; 170/13; 173/7; 174/6;  
**Homole (tvrz)** – viz Velký Dřevíč;  
**Horky, (SY)** – 63/59; 63/60;  
**Horní Branná, (SE)** – 94/1; 94/6; 94/31; 118/11;  
**Horní Dehtov, (TU)** – 20/132; 20/133;  
**Horní Dobrá Voda, (JC)** – 167; 184/4;  
**Horní Dohalice, (HK)** – 154;  
**Horní Dolce, (NA)** – 18; 20/134; 59; 205/150;  
**Horní Dušnice, (SE)** – 94/19;  
**Horní Lánov, (TU)** – 20/135; 20/136;  
**Horní Malá Úpa, (TU)** – 41/4; 41/5;  
**Horní Neděliště, (TU)** – 20/137;  
**Horní Nová Ves, (JC)** – 176/6;  
**Horní Přím, (HK)** – 90;  
**Horní Rokytnice nad Jizerou, (SE)** – 115/6;  
**Horní Sloupnice, (UO)** – 20/139; 20/140; 20/141; 27; 63/61; 63/62; 63/63; 63/64; 63/65; 63/66; 63/67; 63/68; 63/69; 63/70; 63/71; 63/72; 63/73; 63/74; 63/75; 205/85; 205/86; 205/87; 205/88; 205/89; 205/90; 205/91; 205/92; 205/93; 205/94; 205/94; 205/96; 205/97; 205/98; 205/99; 205/100; 205/101; 205/102; 205/103; 205/104; 205/105; 205/106; 205/107; 205/108; 205/



109; 205/110; 205/111; 205/112; 205/113; 205/114; 205/115; 205/116; 205/117; 205/118; 205/119; 205/120; 205/121; 205/122; 205/123; 205/124; 205/125; 205/126; 205/127; 205/128; 205/129; 205/130; 205/131; 205/132; 205/133; 205/134; 205/135; 205/136; 205/137; 205/138; 205/139;

**Horní Staré Město, (TU)** – 41/6;

**Horní Štěpanice – Rychlov, SE** – 99/12; 101; 104/4; 107/8; 118/12; 205/140;

**Horní Vlčice, (TU)** – viz Vlčice;

**Horní Tříč, (SE)** – viz Tříč;

**Hořenice, (NA)** – 20/142; 59;

**Hořice v Podkrkonoší, (JC)** – 75; 167; 168/5; 168/6; 168/7; 170/5; 170/6; 170/7; 170/8; 170/9; 170/10; 170/11; 173/8; 174/8; 175/7; 175/8; 179/7; 186/6; 205/141;

Hořice v Podkrkonoší – Gotthard, (JC) – 20/143; 20/144; 75;

**Hořiněves, (HK)** – 20/145; 20/146; 20/147; 30; 52; 90;

**Hostinné, (TU)** – 20/148; 41/7; 163; 164; 205/142;

**Hostovice u Pardubic, (PU)** – 20/149;

**Hrabačov, (SE)** – 109/7; 109/8; 109/9;

**Hradec Králové,<sup>7</sup>** – 7; 13; 15; 16; 17; 20/150; 20/151; 20/152; 20/153; 20/154; 20/155; 20/156; 20/157; 20/158; 20/159; 20/160; 20/161; 20/162; 20/163; 20/164; 20/165; 20/166; 20/167; 20/168; 20/169; 20/170; 20/171; 20/172; 20/173; 20/174; 20/175; 20/176; 20/177; 20/178; 20/179; 20/180; 20/181; 20/182; 20/183; 20/184; 20/185; 20/186; 20/187; 20/188; 20/189; 20/190; 20/191; 20/192; 20/193; 20/194; 20/195; 20/196; 20/197; 20/198; 20/199; 20/200; 20/201; 20/202; 20/203; 20/204; 20/205; 20/206; 20/207; 20/208; 20/208; 20/210; 20/211; 20/212; 20/213; 20/214; 20/215; 20/216; 20/217; 20/218; 20/219; 20/220; 20/221; 20/222; 20/223; 20/224; 20/225; 20/226; 20/227; 20/228; 20/229; 20/230; 20/231; 20/232; 20/233; 20/234; 20/235; 20/236; 20/237; 20/238; 20/239; 20/240; 20/241; 20/242; 20/243; 20/244; 20/245; 20/246; 20/247; 20/248; 20/249; 20/250; 20/251; 20/252; 20/253; 20/254; 20/255; 20/256; 20/257; 20/258; 20/259; 20/260; 20/261; 20/262; 20/263; 20/264; 20/265; 21; 47; 54; 63/76; 63/77; 63/78; 63/79; 63/80; 63/81; 63/82; 63/83; 63/84; 63/85; 63/86; 63/87; 63/88; 63/89; 63/90; 63/91; 68; 70; 90; 129; 130; 134; 144; 163; 167; 209; 210;

**Hrádeček – Břecštejn, (TU)** – 20/266;

**Hrádek (hrad)** – viz Šárovcova Lhota;

**Hrádek (opevněná poloha)** – viz Tatobity;

**Hrádek /Zlivštejn/ (tvrz)** – viz Údmnice;

**Hrádek (tvrz)** – viz Vřesník;

**Hrádek na Hřebči (hrad)** – viz Boršov (SY);

**Hrádek u Nechanic, (HK)** – 205/143;

**Hradisko (hrad)** – viz Mladějov na Moravě;

**Hradiště, (CR)** – viz České Lhotice;

**Hradiště (hradiště)** – viz Nové Město nad Metují;

**Hradiště, (RK)** – viz Tutleky;

**Hradiště (hrad)** – viz Dlouhá Loučka;

**Hradištko, (JC)** – 168/8; 170/12; 172; 173/9; 174/9; 176/7; 176/8; 182/7; 184/5;

**Hradištko, (JC)** – viz Ostroměř;

**Hradištko II, (KO)** – 20/267;

**Hrádky, (SE)** – viz Lomnice nad Popelkou;

**Hrádníky (hradiště, tvrz)** – viz Zářecká Lhota;

**Hrazany – Ostromeč, (PB)** – 145;

**Hrdoňovice, (JC)** – viz Újezd pod Troskami;

**Hrobice, (PU)** – 20/268; 20/269;

**Hrobičany, (JC)** – 90;

**Hrochův Týnec, (CR)** – 76;

**Hroška, (RK)** – 63/94;

**Hrubá Skála, (SE)** – 80/8; 107/9; 112/2; 118/14;

Hrubá Skála – abri pod Hlavatou skálou, (SE) – 99/13;

Hrubá Skála – Prachovna, (SE) – 20/270;

**Hrubé kolo (hradiště)** – viz Biskupice;

**Hrubý Rohozec, (SE)** – viz Daliměřice;

**Hrušová, (UO)** – 63/95; 63/96; 63/97; 63/98;

**Hrušovice (ZSO)** – viz Turnov;

**Hřebeč, (SY)** – viz Koclířov;

**Hřmenín, (JC)** – 175/9; 176/27; 178;

**Hubojedy, (JC)** – 179/8;

**Hus (hrad)** – viz Volary;

**Hustířany, (NA)** – 20/271; 209;

**Hvězdonice – Stará Dubá, (BN)** – 145;

**Hvozdnice, (HK)** – 20/272;

**Chaloupky, (HK)** – viz Svobodné Dvory;

**Chlístovice – Sión, (KH)** – 145;

**Chlomek (vrch)** – viz Holohlavy;

**Chloumek u Hořic, (JC)** – 77; 167; 176/9;

**Chloumka u Holovous, (JC)** – viz Holovousy;

**Chlum u Hořic, (JC)** – 154; 174/10;

**Chlum u Hradce Králové, (HK)** – 18; 20/273; 154;

**Chlum /Kozlov/ (hrad)** – viz Olešnice u Turnova;

<sup>7</sup> Včetně katastrů Pražského a Slezského Předměstí.



**Chlum pod Táborem, (SE)** – 109/10;  
**Chlumeck nad Cidlinou, (HK)** – 20/274; 20/275; 20/276; 20/277; 20/279; 20/280; 55; 90; 154;  
Chlumeck nad Cidlinou – Zapeč, (HK) – 20/278;  
**Chlumek (tvrziště)** – viz Koldín;  
**Chmelík, (SY)** – 20/281;  
**Choceň, (UO)** – 2/(1996)1; 63/102;  
Choceň – Hlavačov, (UO) – 20/282; 63/99;  
Choceň – Zítkov, (UO) – 20/283; 63/100; 63/101;  
**Chodovice, (JC)** – viz Holovousy;  
**Cholenice, (JC)** – 179/9; 179/10;  
**Choltice, (PU)** – 20/284; 90;  
**Chornice, (SY)** – 20/285; 20/286; 20/287; 20/288; 31; 193/25; 193/26; 193/27; 193/28; 193/29; 193/30; 193/31; 193/32; 193/33; 193/34; 193/35; 193/36; 193/37; 193/38; 193/39; 193/40; 193/41; 193/42; 193/43; 193/44; 193/45; 193/46; 193/47; 193/48; 193/49; 193/50; 193/51; 193/52; 193/53; 193/54; 193/55; 193/56; 193/57; 193/58; 193/59; 193/60; 193/61; 193/62; 194/16; 194/17; 194/18; 194/19; 194/20; 194/21; 194/22; 194/23; 194/24; 194/25; 194/26; 194/27; 194/28; 194/29; 194/30; 194/31; 194/32; 194/33; 194/34; 194/35; 194/36; 194/37; 197/19; 197/20; 197/21; 197/22; 197/23; 197/24; 197/25; 197/26; 197/27; 197/28; 197/29; 197/30; 197/31; 197/32; 197/33; 197/34; 197/35; 197/36; 197/37; 197/38; 197/39; 197/40; 197/41; 197/42; 197/43; 197/44; 197/45; 197/46; 197/47; 197/48; 197/49; 202/14; 202/15; 202/16; 202/17; 202/18; 202/19; 202/20; 202/21; 202/22; 202/23;  
**Chotěborky, (TU)** – viz Vilantice;  
**Chotec u Lázní Bělohradu, (JC)** – 142; 175/10;  
**Chotělice, (JC)** – 20/289; 20/290; 20/291;  
**Chotěšiny, (UO)<sup>8</sup>** – 63/103; 63/104; 63/105; 63/106; 63/107; 63/108;  
**Choustníkovo Hradiště, (TU)** – 20/292; 20/293; 20/294; 141;  
**Chrast, (CR)** – 76;  
**Chrudim, –** 20/295; 20/296; 20/297; 20/298; 20/299; 20/300; 32; 33; 35; 36; 37; 42; 63/109; 63/110; 63/111; 63/112; 63/113; 63/114; 63/115; 63/116; 63/117; 63/118; 63/119; 76; 90; 127; 209;  
**Chuchelna, (SE)** – 107/10; 109/11; 109/12; 109/24; 115/7; 115/8;  
**Chvaletice, (PU)** – 135;  
**Chvalina, (JC)** – 20/19; 20/30; 20/301; 20/302; 20/303;  
**Chýš, (PU)** – 59; 138;  
**Jablonec nad Jizerou, (SE)** – 94/21; 101;

<sup>8</sup> Část nálezů (pol. č. 63/103-106) označena chybným katastrem „Chotěšice“.

**Jahodov, (RK)** – 6/2;  
**Janov, (HK)** – viz Kukleny;  
**Janovice u Chrudimi, (CR)** – 90;  
**Janovice u Vinar, (HK)** – 90;  
**Janovičky u Zámrsku, (UO)** – 20/304;  
**Jaroměř, (NA)** – 12; 20/306; 20/307; 20/308; 20/309; 20/310; 20/311; 20/312; 20/313; 20/314; 20/315; 20/316; 20/317; 20/318; 20/319; 20/320; 20/322; 20/323; 28; 49; 50; 63/120; 63/121; 63/122; 63/123; 63/124; 63/125; 63/126; 64; 137; 141; 214;  
Jaroměř – Brdce, (NA) – 20/321;  
Jaroměř – Dolní Dolce, (NA) – 12; 18; 20/305; 22; 44; 50; 131; 132; 136; 205/14; 205/145; 205/146; 205/147; 205/148; 205/149; 206;  
**Jaroměřice, (SY)** – 72; 73; 193/63; 193/64; 193/65; 193/66; 193/67; 193/68; 193/69; 193/70; 193/71; 193/72; 193/73; 194/38; 194/39; 194/40; 194/41; 194/42; 194/43; 194/44; 194/45; 194/46; 194/47; 197/50; 197/51; 197/52; 197/53; 197/54; 197/55; 197/56; 197/57; 198; 202/24; 202/25; 202/26; 202/27; 202/28;  
**Jaroslav, (PU)** – 87;  
**Javorník v Krkonoších, (TU)** – 20/324;  
**Jedlová v Orlických horách, (RK)** – 6/3;  
**Jehlice, HK** – viz Dolní Přím;  
**Jehnědí, (UO)** – 20/325; 20/326;  
**Jeníkovice u Hradce Králové, (HK)** – 20/327; 20/328; 20/329;  
**Jenišovice u Jablonce nad Nisou, (JN)** – 80/9; 80/10;  
**Jenovéfa (jeskyně)** – viz Karlovice;  
**Jeřice, (JC)** – 20/330; 20/331; 20/332; 20/333; 20/334; 20/335; 63/127; 75; 90; 167; 170/14; 205/151; 205/152; 205/153; 205/154; 205/155; 205/156; 205/157; 205/158; 205/159;  
**Jeřičky, (HK)** – 20/336;  
**Jevíčko – Předměstí, (SY)** – 193/74; 193/75; 193/76; 193/77; 193/78; 193/79; 193/80; 193/81; 193/82; 193/83; 193/84; 193/85; 193/86; 193/87; 193/88; 193/89; 193/90; 193/91; 194/48; 194/49; 194/50; 194/51; 194/52; 194/53; 194/54; 194/55; 194/56; 194/57; 194/58; 196; 197/58; 197/59; 197/60; 197/61; 197/62; 197/63; 197/64; 197/65; 197/66; 197/67; 197/68; 197/69; 197/70; 199; 202/29; 202/30; 202/31; 202/32; 202/33; 202/34;  
**Ježkovice, (RK)** – 4/13;  
**Jičín, –** 20/341; 154; 168/9; 168/10; 168/11; 168/12; 168/13; 168/14; 168/15; 168/16; 168/17; 169; 170/15; 170/16; 170/17; 172; 173/10; 173/11; 173/12; 173/13; 173/14; 173/15; 173/18; 174/11; 174/13; 175/5; 175/11; 175/12; 175/13; 175/14; 176/10; 176/11; 176/12; 176/13; 176/14; 177; 179/11;



179/12; 179/13; 179/14; 179/15; 181/8; 181/9; 182/8; 184/6; 184/7; 186/7;  
186/8; 186/9; 186/10; 186/11; 186/12; 186/13;  
Jičín – Sedličky, – 20/337; 20/338; 20/339; 173/16; 173/17; 174/12; 181/10;  
Jičín – Soudná, – 20/340;  
**Jičíněves, (JC)** – 90; 182/9; 190;  
**Jilemnice, (SE)** – 20/342; 20/343; 20/344; 63/128; 94/20; 94/23; 99/14; 101;  
104/5; 109/9; 109/13; 112/3;  
**Jinolice, (JC)** – 176/15; 184/8;  
**Jiráskovo údolí** – viz Čistá;  
**Jislova jeskyně** – viz Bělá u Turnova;  
**Jistebsko, (JN)** – 115/9; 118/15; 118/16;  
**Jivany, (JC)** – 176/16;  
**Josefov u Jaroměře, (NA)** – 20/345;  
**Kabáty, (JC)** – viz Vojice;  
**Kacákova Lhota, (JC)** – 168/18; 181/11;  
**Kacanovy, (SE)** – 81/4; 81/5; 99/16; 107/12; 109/14; 109/15;  
Kacanovy – Kavčiny, (SE) – 20/346; 80/11; 81/6;  
Kacanovy – Vrchy, (SE) – 99/15;  
**Kal, (JC)** – 186/14;  
Kal – Valy, (JC) – 20/347; 77; 166; 167; 174/14; 176/17; 205/160;  
**Kalnovec, (TU)** – viz Dubenec;  
**Kalthaus (tvrz)** – viz Černilov  
**Kamenice u Konecchlumí, (JC)** – 20/348; 20/349; 172;  
**Karlov u Roškopova, (JC)** – 20/350; 20/351; 173/19;  
**Karlovice, (SE)** – 99/20; 107/14; 109/17; 109/20;  
Karlovice – abri pod Opozdilcem, (SE) – 99/19; 107/13; 109/16;  
Karlovice – abri pod Pradědem, (SE) – 99/18;  
Karlovice – Čertova ruka, (SE) – 20/352; 20/353; 78; 81/7; 81/8; 82; 107/15;  
109/18; 146;  
Karlovice – jeskyně Jenovéfa, (SE) – 99/17;  
Karlovice – Lázně Sedmihorky, (SE) – 112/4; 118/17;  
Karlovice – Přáslavice, (SE) – 109/19; 112/4;  
**Karlštejn, (BE)** – 145;  
**Kavčiny (hrad)** – viz Kacanovy;  
**Kbelnice u Jičina, (JC)** – 174/15; 175/5; 179/16; 184/9;  
**Keteň, (JC)** – 172; 173/20; 174/16;  
**Kladina, (PU)** – 90;  
**Klamorna (hradiště)** – viz Dneboh;  
**Klášter nad Dědinou, (RK)** – 2/(1993)2; 20/354; 20/355; 20/356; 20/357; 20/  
358; 20/359; 20/360;

**Kláštevec (opevnění)**, – viz Lomnice nad Popelkou;  
**Klokoč pod Kozákovem, (SE)** – 107/16;  
**Kluky (HK)** – 7;  
**Kněžnice, (JC)** – 115/10;  
**Kocléřov, (TU)** – 20/361;  
**Koclířov – Hřebeč, (SY)** – 20/362;  
**Kočí, (CR)** – 20/363; 20/364; 20/365; 20/366; 20/367; 20/368; 20/369; 20/370;  
20/371; 76;  
**Kojice, (PU)** – 135;  
**Koldín, (UO)** – 205/161; 205/162; 205/163; 205/164; 207;  
Koldín – Dřel, (UO) – 2/(1993)3; 20/372;  
Koldín – Chlumek, (UO) – 24;  
**Koldovka (hrad)** – viz Česká Skalice;  
**Komárov, (SE)** – viz Lhota – Komárov;  
**Konecchlumí, (JC)** – 165; 167; 172; 174/17; 181/13; 186/15; 186/16;  
**Konopiště, (BN)** – 145;  
**Kopaniny, (HK)** – viz Dohalice;  
**Kopaniny, (RK)** – viz Štěpánovsko;  
**Kopidlno, (JC)** – 90; 174/18; 179/17; 179/18; 185; 186/17; 190;  
**Kornice, (SY)** – 20/373; 20/374; 20/375; 20/376; 20/377; 20/378; 20/379; 20/  
380; 20/381; 20/382; 20/383; 20/384; 62/12; 62/13; 62/14; 62/15; 62/16;  
62/17; 62/18; 62/19; 62/20; 62/21; 62/22; 62/23; 62/24; 205/165; 205/166;  
205/167; 205/168; 205/169; 205/170; 205/171; 205/172; 205/173; 205/174;  
205/175; 205/176; 205/177;  
**Koryta, (RK)** – viz Kostecká Lhota;  
**Kořenov, (JN)** – 118/18;  
**Kosice, (HK)** – 92;  
**Kost (hrad)** – viz Podkost;  
**Kostelec nad Orlicí, (RK)** – 2/(1991)1; 2/(119)2; 2(1992)1; 2/(1992)2; 4/14; 4/  
15; 4/16; 20/385; 20/386; 58; 154;  
**Kostelec nad Sázavou (BN)** – viz Nespeky;  
**Kostelec u Jičíněvsí, (JC)** – 20/387; 90; 173/21; 174/19; 176/18;  
**Kostecká Lhota – Koryta, (RK)** – 4/17;  
**Kostecké Horky, (RK)** – 2/(1993)4; 20/388; 20/390;  
Kostecké Horky – Těšnov, (RK) 2/(1993)6; 20/389;  
**Kostěnice, (PU)** – 20/391;  
**Košov – Kozlov, (SE)** – 115/10; 188;  
**Koštal (hrad)** – viz Košťálov;  
**Koštalov, (SE)** – 104/6;  
Koštalov – Košťál, (SE) – 20/392;



Košumberk (hrad) – viz Luže;  
Kovač, (JC) – 20/393; 170/18; 172; 174/20;  
Kozí nožka (hrad) – viz Štěnec;  
Kozinec (vrch) – viz Vidochoy;  
Kozlov, (SE) – viz Košov;  
Kozojedy, (CR) – viz Lány;  
Kozojedy u Žlunic, (JC) – 172; 173/22; 174/21;  
Krasnice, (PU) – 20/394; 59;  
Kratonohy, (HK) – 20/395; 20/396; 63/129; 63/130; 63/131;  
Krásnice, (HK) –  
Krčín, (NA) – 20/397;  
Kruh, (SE) – 104/7;  
Křešice u Psinic, (JC) – 181/12;  
Křižánky (ZSO) – viz Záhuby;  
Křížlice, (SE) – 109/48;  
Ktová, (SE) – 107/17; 109/21; 109/22; 109/23;  
Kukleny (HK) – 7; 20/399; 20/400; 20/401; 20/402; 20/403; 20/404; 20/405; 20/406; 20/407; 167;  
Kukleny – Janov, HK – 20/398;  
Kumburk (hrad) – viz Syřenov;  
Kumburský Újezd, (JC) – 186/18;  
Kunčice nad Labem, (TU) – 41/8; 41/9;  
Kunčina, (SY) – 202/35; 202/36; 202/37; 202/38;  
Kundratice, (SE) – 104/8; 107/18;  
Kunětice, (PU) – 20/408; 90; 154;  
Kunětická Hora (hrad) – viz Ráby;  
Kunštát u Orlického Záhoří (RK) – 6/1;  
Kusá hora (opevnění) – viz Srbce;  
Kvasiny, (RK) – 5/2;  
Květná u Lukové, (SY) – 202/39;  
Kvítkovice, (SE) – viz Sekerkovy Loučky;  
Labětín, (PU) – 135;  
Labouň, (JC) – 172; 174/22;  
Lachov, (NA) – 89;  
Lanškroun, (UO) – 4/18;  
Lanšperk, (UO) – 4/20; 141;  
Lány na Důlku, (PU) – 135;  
Lány u Bylan, (CR) – 20/410; 20/411; 20/412; 20/413;  
Lány – Na Hrádku, (CR) – 20/413;  
Lány u Litomyšle, (SY) – 20/414; 20/415;

Lanžov – Červený Dvůr, (TU) – 167;  
Lázně Bělohrad, (JC) – 167;  
Lázně Bohdaneč, (PU) – 205/178; 205/179;  
Lázně Sedmihorky, (SE) – viz Karlovice;  
Lázy, (SY) – 31; 148; 150; 193/92; 193/93; 193/94; 193/95; 193/96; 193/97; 193/98; 193/99; 194/59; 194/60; 194/61; 194/62; 194/62; 194/64; 197/71; 197/72; 197/73; 197/74; 202/40; 202/41; 202/42;  
Ledce, (RK) – 20/416;  
Lejšovka, (HK) – 20/417;  
Lestkov pod Kozákovem, (SE) – 115/12;  
Letohrad, (UO) – 4/19;  
Levín (hrad) – viz Levínská Olešnice;  
Levínská Olešnice, (SE) – 20/418; 20/419; 104/9; 205/180;  
Levínská Olešnice – Levín, (SE) – 63/132; 104/10;  
Lezník, (SY) – 20/420;  
Lhán, (JC) – 188;  
Lhota – Komárov, (SE) – 107/19; 109/24; 115/11; 115/12;  
Lhota pod Libčany, (HK) – 20/421;  
Lhota pod Přeloučí, (PU) – 135;  
Lhota u Nahořan – Doubravice, (NA) – 20/422;  
Lhotka Svatogothardská, (JC) – viz Doubrava;  
Libanice, (CR) – 90;  
Libáň, (JC) – 90; 168/19; 168/20; 173/23; 174/23; 180; 181/14; 182/10; 184/10; 186/19;  
Libčany, (HK) – 20/423; 20/424; 20/425; 20/426; 20/427; 20/428; 90;  
Libeč – Bolkov, (TU) – 210;  
Libeč – Rechberk, (TU) – 164; 210;  
Liběšice, (JC) – 183;  
Libice nad Cidlinou, (NB) – 63/133;  
Libiny (návrší) – viz Semonice;  
Libišany, (PU) – 20/429; 20/430; 20/431; 20/432; 20/433; 59; 90;  
Libnov, (SE) – viz Vyskeř;  
Libonice, (JC) – 167;  
Libošovice, (JC) – 186/20;  
Librantice, (HK) – 20/434;  
Libuň, (JC) – 168/21; 186/21;  
Licoměřice, (CR) – 76;  
Lichnice (hrad) – viz Podhradí v Železných horách;  
Linhartice, (SY) – 197/75;  
Lípa u Hradce Králové, (HK) – 90;



Lípa – Gabrielov, (HK) – 20/435;  
Lipí, (CB) – 87;  
Lipnice na Sázavou, (HB) – 65;  
Lipová, (UO) – viz Vysoké Mýto;  
Liskovice u Ostroměře, (JC) – 170/19; 174/24; 179/40;  
Liščí Kopec, (TU) – viz Vrchlabí;  
Lišice, (HK) – 63/134;  
Litice nad Orlicí, (UO) – 141;  
Litomyšl, (SY) – 20/436; 156;  
Litomyšl – Podrybník, (SY) – 20/437;  
Lochenice, (HK) – 18; 20/438; 20/439; 20/440; 20/441; 20/442; 20/443; 20/444;  
20/445; 20/446; 20/447; 20/448; 20/449; 20/450; 20/451; 20/452; 20/453;  
20/455; 20/455; 20/456; 20/457; 20/458; 20/459; 20/460; 20/461; 20/462;  
20/463; 20/464; 59; 195;  
Loktuše pod Kozákovem, (SE) – 78; 109/26;  
Loktuše pod Kozákovem – abri Babí pec, (SE) – 99/21; 107/20; 146;  
Loktuše pod Kozákovem – abri Zemanova pec, (SE) – 99/22; 107/21; 109/25;  
Loktuše pod Kozákovem – Rotštejn, (SE) – 67;  
Lomnice nad Popelkou, (SE) – 93/4; 99/23; 104/11; 104/12; 109/27; 109/28;  
109/29; 118/19;  
Lomnice nad Popelkou – Hrádky, (SE) – 107/21;  
Lomnice nad Popelkou – Kláštenec, (SE) – 20/465;  
Loučná Hora, (HK) – 20/466; 20/467;  
Loukov, (SE) – viz Rybnice;  
Lovčice u Nového Bydžova, (HK) – 20/468;  
Lubno u Nechanic, (HK) – 20/469;  
Lučany nad Nisou, (JN) – 80/12; 81/9;  
Lučice u Chlumce nad Cidlinou, (HK) – 63/135;  
Ludmilina jeskyně – viz Hnanice pod Troskami;  
Luková, (UO) – 193/100; 193/101; 193/102; 193/103; 193/104; 202/43;  
Lukovna, (PU) – 20/470;  
Lupenice, (RK) – 20/471;  
Lužany nad Trotinou, (HK) – 20/472; 52;  
Lužany u Jičína, (JC) – 172;  
Lužany – Mokřice, (JC) – 20/473; 63/136; 170/20; 173/24; 174/25; 181/15;  
Luže – Košumberk, (CR) – 20/474; 20/475;  
Lužec nad Cidlinou, (HK) – 20/476; 20/477; 20/478; 20/479; 20/480; 20/481;  
20/482; 20/483; 63/137; 63/138;  
Machnín – Hamrštejn, (LB) – 80/13;  
Machovská Lhota, (NA) – 89;

Malá Zdobnice, (RK) – 6/1;  
Malešice, (JN) – 80/3;  
Malšovice u Hradce Králové, (HK) – 7; 68;  
Malšova Lhota, (HK) – 7; 63/139; 63/140; 63/141;  
Malý Rohozec, (SE) – 80/14; 80/15;  
Markvartice u Sobotky, (JC) – 174/26; 175/15; 175/16; 178;  
Maršov nad Metují, (NA) – 89;  
Maršovice, (JN) – 118/20; 146;  
Martinice v Podkrkonoší, (SE) – 94/24; 94/25; 164;  
Mařín, (SY) – viz Zadní Arnoštov;  
Máslojedy, (HK) – 18; 20/484; 20/485; 30;  
Mašov, (SE) – 20/486;  
Mašov – abri nad Markovým koutem, (SE) – 99/26;  
Mašov – Pelešany, (SE) – 99/25;  
Mašov – Valdštejn, (SE) – 81/10; 99/24; 107/23; 109/30; 115/13; 118/21;  
Medlešice, (CR) – 76; 90;  
Medříč (dvůr) – viz Smidary;  
Mělčany u Dobrušky, (RK) – 209;  
Mělice, (PU) – 135;  
Městečko Trnávka, (SY) – 148; 150; 151; 158; 193/105; 193/106; 193/107; 193/  
108; 193/109; 193/110; 193/111; 194/65; 194/66; 197/76; 197/77; 197/78;  
197/79; 197/80; 202/44; 202/45; 202/46;  
Městečko Trnávka – Cimburk, (SY) – 158;  
Metličany, (HK) – viz Nový Bydžov;  
Mezihoří, (JC) – viz Mlázovice;  
Míkuleč, (SY) – 156;  
Mikulovice u Pardubic, (PU) – 90;  
Miletín, (JC) – 167; 170/21; 170/22; 173/25; 175/17; 179/19; 179/20; 179/21;  
179/22; 181/16; 181/17; 181/18;  
Milíčeves, (JC) – 20/487; 184/11; 186/22;  
Milkovice, (JC) – viz Záhuby;  
Milovice u Hořic, (JC) – 20/488; 167; 172; 173/26; 174/27; 175/18; 179/23;  
Mladá Boleslav, – 93/5; 93/6; 93/7;  
Mladé Buky, (TU) – 89; 210; 213;  
Mladějov na Moravě, (SY) – 20/489;  
Mladějov na Moravě – Hradisko, (SY) – 20/490; 193/112; 194/67; 193/112;  
Mladějov v Čechách, JC – 63/142; 84; 194/67;  
Mladějov – Pařízek, JC – 79; 83; 179/24;  
Mladočov, (SY) – 20/491;  
Mlázice, (ME) – 87;



**Mlázovice, (JC)** – 154; 165; 166; 167; 173/27; 184/12;  
Mlázovoce – Mezihoří, (JC) – 167;  
**Mlýnec u Kopidlna, (JC)** – 186/23;  
**Mnichovo Hradiště, (MB)** – 93/8; 93/9;  
**Modrý Důl, (TU)** – viz Pec pod Sněžkou;  
**Mokrovousy, (HK)** – 18; 20/492; 20/493; 20/494; 20/497; 20/498; 20/499;  
Mokrovousy, (HK) – 20/495; 20/496;  
**Mokřice (hrad)** – viz Lužany, (JC);  
**Morašice u Litomyšle, (SY)** – 62/25; 62/26;  
**Moravany nad Loučnou, (PU)** – 20/500;  
**Moravská Třebová, (SY)** – 193/113; 193/114; 193/115; 193/116; 197/81; 202/47;  
**Mostek, (TU)** – 164; 210;  
**Mrklov, (SE)** – 118/22;  
**Mříčná, (SE)** – 63/143; 99/27; 107/24;  
**Mužský, (MB)** – 93/10;  
**Mžany, (HK)** – 18; 20/501;  
Mžany – Kopaniny, (HK) – 20/502;  
**Na hradě (hrad)** – viz Velký Vřeštov;  
**Na Hrádku (tvrz), CR** – viz Lány, (CR);  
**Na zámku (hrad)** – viz Velký Vřeštov;  
**Nadslav, (JC)** – 174/28; 174/29;  
**Nahořany nad Metují, (NA)** – 153;  
**Náchod, – 20/503; 141;**  
Náchod – Plhov, – 153;  
**Nasavrky, (CR)** – 25; 38; 76;  
**Nebákov (hrad)** – viz Roveň;  
**Nectavské hradisko (hradiště)** – viz Biskupice;  
**Nečas, (JC)** – 185;  
**Nedaříž, (SE)** – 104/13;  
**Nedošín, (SY)** – 20/504; 20/505; 20/506; 20/507; 20/508; 20/509; 62/27; 62/28;  
62/29; 62/30; 62/31; 62/32; 205/181; 205/182; 205/183; 205/184; 205/185;  
205/186; 205/187;  
**Nechanice, (HK)** – 14; 20/510; 20/511; 20/512; 20/513; 20/514; 20/515; 20/516;  
20/517; 20/518; 20/519; 20/520; 20/521; 63/144;  
**Nekoř, (UO)** – 20/522;  
**Němčice u České Třebové, (UO)** – 20/523; 20/524; 20/525; 62/33; 156;  
Němčice – Pudilka, (UO) – 20/526;  
**Nemyčevy, (JC)** – 179/25; 179/26; 184/13; 184/14;  
**Nepolisy, (UO)** – 20/527; 20/528;  
**Nepřívěc, (JC)** – 175/19; 175/20; 175/21;

**Neratov v Orlických horách, (RK)** – 6/4;  
**Nespeky – Kostelec nad Sázavou, (BN)** – 145;  
**Netřeby, (UO)** – viz České Heřmanice;  
**Nevrátilce, (JC)** – 176/19;  
**Neznášov, (NA)** – 29; 88;  
**Nístějka (hrad)** – viz Vysoké nad Jizerou;  
**Nížká Srbská, (NA)** – 89;  
**Nouzov, (SE)** – 109/33;  
**Nová Paka, (JC)** – 182/11; 182/12;  
**Nová Sídla, (SY)** – 205/188;  
**Nová Ves, (UO)** – viz Zámorsk;  
**Nová Ves nad Popelkou, (SE)** – 63/145; 104/14;  
**Nové Hrady – Boží Dům, (CR)** – 20/529;  
**Nové Město nad Cidlinou, (HK)** – 20/530; 20/531; 20/532; 20/533;  
**Nové Město nad Metují, (NA)** – 4/21; 4/22; 20/537; 20/538; 20/539; 20/540; 20/  
541; 20/542; 20/543; 39; 141;  
Nové Město nad Metují – Hradiště, (NA) – 20/534; 20/535; 20/536;  
**Nové Smrkovice, (JC)** – 165;  
**Nový Bydžov, (HK)** – 20/544; 20/545; 20/546; 20/547; 20/548; 63/146;  
Nový Bydžov – Metličany, (HK) – 20/549; 20/550; 20/551; 20/552; 20/553;  
20/554; 20/555; 20/556; 20/557;  
**Nový hrad (hrad)** – viz Skuhrov nad Bělou;  
**Nový Hrad u Adamova (hrad)** – viz Olomučany;  
**Nový Hradec Králové (HK)** – 7; 68;  
**Nový Hrádek – Frymburk, (NA)** – 2/(1996)2; 20/558; 141;  
**Nový Hrádek u Kunratic (hrad)** – viz Praha;  
**Nudvojovice, (SE)** – viz Turnov;  
**Obědovice, (HK)** – 8; 9; 10; 11; 20/559; 20/560; 20/561; 20/562; 20/563; 20/  
564; 20/565; 20/566; 20/567; 20/568; 20/569; 53; 55; 90;  
**Obora u Chomutic, (JC)** – 90; 165;  
**Obří Důl, (TU)** – viz Pec pod Sněžkou;  
**Ohaveč, (JC)** – 168/22;  
**Oheb (hrad)** – viz Proseč u Seče;  
**Ohnišťany, (HK)** – 20/570; 20/571; 20/572; 20/573; 20/574; 20/575; 165;  
**Ohnišťany – Podlesí, (HK)** – 90;  
**Ohrazenice u Turnova, (SE)** – 40; 104/15; 146;  
**Ochoz u Nasavrky – Strádov, (CR)** – 20/576;  
**Okrouhlý, JC** – viz Rakov;  
**Olešnice u Turnova, (SE)** – 118/23;  
**Olešnice u Turnova – Chlum, (SE)** – 107/25;



Olešnice v Orlických horách, (RK) – 20/577;  
Olomučany – Nový Hrad u Adamova, (BL) – 145;  
Ondratice, (PV) – 87;  
Ondříkovice – Drábovna, (JN) – 80/16;  
Opatovice nad Labem, (PU) – 20/578; 20/579; 113; 133; 139;  
Opatovické hradisko (hradiště) – viz Velké Opatovice;  
Opočíněk, (PU) – 135;  
Opočno nad Loučnou, (PU) – 191;  
Opočno pod Orlickými horami, (RK) – 4/5; 20/580; 20/581; 20/582; 20/583;  
Orlice, (UO) – 5/3;  
Osenice, (JC) – 174/30; 179/27;  
Osice, (HK) – 59;  
Osičky, (HK) – 20/584; 20/585; 90; 154;  
Osík, (SY) – 62/34; 62/35; 62/36; 62/37; 63/147; 63/148; 63/149; 63/150; 63/151; 63/152; 191; 203; 205/189; 205/190; 205/191; 205/192; 205/193;  
Ostaš (vrch) – viz Žďár nad Metují;  
Ostromeč (hrad) – viz Hrazany;  
Ostroměř, (JC) – 20/589; 90; 165; 166; 167; 170/23; 170/24; 174/31; 179/28; 181/19; 186/24;  
Ostroměř – Hradištko, (JC) – 20/586; 20/587; 20/588; 176/20; 176/21;  
Ostrov (dvůr) – viz Písek;  
Ostrov v Podkrkonoší, (JC) – 167; 179/29;  
Ostružno u Jičína, (JC) – 184/15; 184/16;  
Ostřešany, (PU) – 20/590; 90;  
Ostřetín – Věžiště, (PU) – 20/591; 163;  
Ovčín, (HB) – viz Suchá;  
Pardubice, – 20/592; 46; 135; 141; 154;  
Pardubičky, PU – 46;  
Pařez (hrad) – viz Pařezská Lhota;  
Pařezská Lhota, (JC) – 168/23; 172; 174/32; 179/30;  
Pařezská Lhota – Pařez, (JC) – 20/593; 81/11; 82;  
Pařízek (hrad) – viz Mladějov nebo Střeleč (chybně);  
Pec pod Sněžkou – Modrý Důl, (TU) – 41/10;  
Pec pod Sněžkou – Obří Důl, (TU) – 41/11;  
Pecka, (JC) – 20/594; 42; 174/33; 175/22; 175/23; 176/22; 176/23; 176/24; 179/31; 179/32; 179/33; 181/20;  
Pěčín u Rychnova nad Kněžnou, (RK) – 20/595;  
Pekla, (SY) – 20/596; 62/38; 62/39; 63/153; 63/154; 63/155; 63/156; 63/157; 63/158; 63/159; 63/160; 205/194; 205/195; 205/196; 205/197; 205/198; 205/199; 205/200; 205/201; 205/202; 205/203; 205/204; 205/205; 205/206;

Pěkov, (NA) – 89;  
Pelešany, (SE) – viz Mašov;  
Peřimov, (SE) – 63/161; 63/162; 63/163; 94/22; 99/28; 101; 115/14;  
Pěšice, (CR) – 191;  
Petrovice, (NA) – viz Velké Petrovice;  
Petrovice nad Orlicí, (RK) – 20/597;  
Petrovice u Nového Bydžova, (JC) – 179/34; 182/13;  
Petrovičky, (NA) – viz Velké Petrovice;  
Petrůvka u Městečka Trnávky, (SY) – 194/68; 194/69; 194/70; 202/48; 202/49; 202/50; 202/51; 202/52; 202/53; 202/54;  
Petrůvka – Suchý Dvůr, (SY) – 148;  
Piletice, (HK) – 7;  
Pilníkov, (TU) – 20/598;  
Pípice, (SE) – 99/29;  
Písek u Chlumce nad Cidlinou, (HK) – 92;  
Písek – Ostrov, (HK) – 20/599;  
Plácky, (HK) – 7; 149;  
Plačice, (HK) – 7; 20/600; 20/601; 20/602; 20/603; 20/604; 20/605; 20/606; 20/607; 59;  
Plankenberk (hrad) – viz Zálesí u Jevíčka;  
Plhov, (NA) – viz Náchod;  
Plchovice, (UO) – 63/164; 63/165; 63/166; 63/167;  
Plchůvky, (UO) – 63/168; 63/169; 63/170;  
Plotiště nad Labem, (HK) – 7; 18; 20/608; 20/609; 20/610; 20/611; 20/612; 20/613; 20/614; 20/615; 20/616; 20/617; 20/618; 20/619; 20/620; 20/621; 20/622; 20/623; 20/624; 20/625; 20/626; 20/627; 20/628; 20/629; 20/630; 20/631; 20/632; 20/633; 20/634; 20/635; 20/636; 55; 71; 90; 136; 137; 154;  
Ploukonice, (SE) – viz Všeň;  
Počaply nad Loučnou, (PU) – 20/637;  
Podhorní Újezd, (JC) – 165; 167; 173/28; 179/35;  
Podhradí u Jičína, (JC) – 20/639; 90; 172; 174/34; 176/25; 179/36; 187;  
Podhradí u Jičína – Šlikova Ves, (JC) – 172; 174/35;  
Podhradí u Jičína – Veliš, (JC) – 20/638; 90; 182/14; 184/17; 187;  
Podhradí v Železných horách – Lichnice, (CR) – 20/640; 145;  
Podkost, (JC) – 20/641; 81/14; 175/24;  
Podlažice, (CR) – 20/642; 76;  
Podlesí, HK – viz Ohníšťany;  
Podrybník, (SY) – viz Litomyšl;  
Pohřebačka, (PU) – 20/643;  
Polánky nad Dědinou, (HK) – 20/644;



**Police nad Metují, (NA)** – 89; 153;  
**Polička, (SY)** – 20/645; 20/646; 63/171; 140;  
**Polšf, (JC)** – viz Rohoznice;  
**Polubný, (JN)** – 118/24;  
**Poniklá, (SE)** – 109/6; 109/30; 112/15; 115/15;  
**Popovec u Řepníků, (CR)** – 63/172;  
**Popovice u Jičina, (JC)** – 168/24;  
**Popovice u Nechanic, (HK)** – 20/647;  
**Poráň (hradiště)** – viz Vesec u Sobotky;  
**Poříčí u Trutnova, (TU)** – 153;  
**Postojna (jeskyně)** – viz Bělá u Turnova;  
**Potštejn, (RK)** – 2/(1990)1; 2/(1991)3; 2/(1992)3; 2/(1994)1; 2/(1996)3; 4/23;  
4/24; 5/4; 6/5; 20/648; 20/649; 20/650; 20/651; 20/652; 20/653; 20/654;  
20/655; 141; 209; 141; 209;  
**Pouchov, (HK)** – 7; 20/656; 20/657;  
**Povlčín, (RA)** – 87;  
**Práčov, (CR)** – viz Svídnice;  
**Praha – Libeň,** – 87;  
Praha – Kunratic, – 145;  
**Prachov, (JC)** – 168/25; 172; 174/36; 188;  
**Prachovice, (PU)** – 20/658;  
**Prasek, (HK)** – 209;  
**Prašivka (hradiště)** – viz Habřina, (HK);  
**Pravy, (PU)** – 59;  
**Pražské Předměstí, (HK)** – viz Hradec Králové;  
**Proseč u Seče – Oheb, (CR)** – 20/659; 20/660;  
**Proseč u Skutče, (CR)** – 154;  
**Přáslavice, (SE)** – viz Karlovice;  
**Předhradí u Skutče, (CR)** – 20/661;  
**Předměřice nad Labem, (HK)** – 18; 20/662; 20/663; 20/664; 20/665; 20/666;  
20/667; 20/668; 20/669; 20/670; 59; 154; 205/207;  
**Přelouč, (PU)** – 135; 154;  
**Přepře, (SE)** – 109/32;  
**Převýšov, (HK)** – 20/671; 20/672; 20/673; 20/674;  
**Přibyslav, (HB)** – 20/675; 124; 125; 126;  
**Příchovice, (JN)** – 115/16; 118/25;  
**Příkrý, (SE)** – 118/26;  
**Přívlastka, (SE)** – 104/16; 115/17;  
**Psinice, (JC)** – 174/37; 185;  
**Pšánky, (JC)** – 167;

**Pševs, (JC)** – 182/15;  
**Pudilka, (UO)** – viz Němčice;  
**Rabouň, (CR)** – viz Doly;  
**Ráby – Kunětická Hora, (PU)** – 141;  
**Račice nad Trotinou, (HK)** – 20/680; 30; 52; 209;  
Račice nad Trotinou – Frantov, (HK) – 20/676; 20/677; 20/678; 20/679; 52;  
**Radčice u Skutče, (CR)** – 76;  
**Radeč, (TU)** – 20/681;  
**Radešov nad Metují, (NA)** – 89;  
**Radhošť, (PU)** – 191;  
**Radíkovice, (HK)** – 20/683; 20/684;  
**Radim u Jičina, (JC)** – 20/685; 20/686; 20/687; 20/688; 20/689; 173/29; 176/26;  
**Radišov, (SY)** – 197/82;  
**Radkov u Moravské Třebové, (SY)** – 193/117;  
**Radkovské hradisko (ZSO)** – viz Gruna;  
**Radostná pod Kozákovem, (SE)** – 78;  
**Radostovice u Lična, (RK)** – 2/(1992)4; 4/25;  
**Radvanice v Čechách – Schlossberg, (TU)** – 141; 164;  
**Rakov u Markvartic, (JC)** – 172; 174/38; 175/25;  
Rakov – Okrouhlý, (JC) – 174/39;  
**Rakovník,** – 164;  
**Rašín, (JC)** – 77;  
**Rechberk (hrad)** – viz Libeč;  
**Robousy, (JC)** – 170/25;  
**Rodov, (HK)** – 20/692;  
Rodov – Trotina, (HK) – 20/690; 20/691; 59;  
**Rohliny, (SE)** – viz Bělá u Turnova;  
**Rohovládova Bělá, (PU)** – 154;  
**Rohoznice u Hořic – Polšf, (JC)** – 179/37;  
**Rokytnice nad Jizerou, (SE)** – 101; 115/18; 115/19;  
**Rokytno, (SE)** – 41/12; 118/27;  
**Ronov nad Doubravou, (CR)** – 76;  
**Roprachtice, (SE)** – 104/17; 115/20; 118/28;  
**Rosice u Chrásti, (CR)** – 2/(1996)4; 3; 20/693; 76; 90;  
**Rosnice u Všestaru, (HK)** – 20/694; 20/695; 20/696; 63/173; 154;  
**Rotštejn (hrad)** – viz Bělá u Turnova, Klokočí pod Kozákovem nebo Loktuše  
pod Kozákovem;  
**Roudnice, (HK)** – 20/697; 55; 90; 154;  
**Roudnice, (SE)** – 109/48;  
**Roudnička, (HK)** – 7;



Rovensko pod Troskami, (SE) – 104/18;  
Roveň u Sobotky, (JC) – 79; 84;  
Roveň – Nebákov, (JC) – 79; 80/17; 82; 83; 84; 186/25;  
Rozběřice, (HK) – 20/698; 20/699; 20/700; 155;  
Rozhovice, (CR) – 76;  
Rozstání u Moravské Třebové, (SY) – 193/118; 193/119; 193/120; 193/121;  
193/122; 194/71; 197/83; 197/84; 197/85; 202/55;  
Roztoky u Jilemnice, (SE) – 63/174; 63/175; 63/176; 94/13; 104/19; 104/20;  
Rudoltice u Lanškrouna, (UO) – 202/56;  
Rusek, (HK) – 7; 20/701;  
Růženčina zahrádka (ohrazení) – viz Vítkovice;  
Rybnice – Loukov, (SE) – 20/702; 104/21; 107/26;  
Rychnov na Moravě, (SY) – 4/29; 194/72; 194/73; 197/86; 197/87; 197/88; 200;  
194/72; 194/73; 197/86; 197/87; 197/88; 200; 202/57;  
Rychnov nad Kněžnou, – 2/(1993)5; 4/26; 4/27; 4/28; 6/6; 20/703; 20/704;  
Rýzmburk (hrad) – viz Žernov;  
Řečany nad Labem, (PU) – 135;  
Řeheč, (JC) – 173/30;  
Řestoky, (CR) – 20/705; 20/706; 63/177; 63/178; 63/179; 76;  
Řídký, (SY) – 20/707; 20/708; 20/709; 20/710; 20/711; 20/712; 20/713; 20/714;  
Říkovice u Litomyšle, (SY) – 20/715;  
Říkovice – Višňáry, (SY) – 20/716;  
Sadová u Sovětic, (HK) – 20/717; 20/718; 20/719;  
Sběř, (JC) – 90; 168/26; 168/27;  
Sebranice u Litomyšle, (SY) – 20/720; 205/208;  
Sedlec u Vraclavi, (UO) – 63/180; 63/181; 63/182; 63/183; 205/209; 205/210;  
Sedlice u Hradce Králové, (HK) – 59;  
Sedličky, (JC) – viz Jičín;  
Sedliště u Litomyšle, (SY) – 20/721; 20/722; 20/723; 20/724; 20/725; 62/40; 62/  
41; 201; 205/211; 205/212;  
Sedliště u Starých Hradů, (JC) – 174/40; 174/41; 176/27; 178;  
Sekerkovy Loučky, (SE) – 107/27;  
Sekerkovy Loučky – Dubecko, (SE) – 107/28;  
Sekerkovy Loučky – Kvítkovice, (SE) – 78;  
Sekeřice, (HK) – 20/726; 170/26; 174/42;  
Semechnice, (RK) – 5/5;  
Semily, – 99/30; 104/22; 115/21; 118/29;  
Semín, (PU) – 63/184;  
Semin, (SE) – viz Troskovice;  
Semínova Lhota, (JC) – viz Újezd pod Troskami;

Semonice, (NA) – 20/727; 50; 83; 136;  
Semonice – Libiny, (NA) – 12; 50;  
Semtiny (dvůr) – viz Vesec u Sobotky;  
Sendražice u Smiřic, (HK) – 20/728; 30; 90;  
Sión (hrad) – viz Chlístovice;  
Sirákovice – Červenice, (HB) – 20/729;  
Schlossberg (hrad) – viz Radvanice;  
Skály u Teplic nad Metují – Skály, (NA) – 20/730; 20/731; 20/732; 20/733; 20/  
734; 20/735; 141;  
Sklenařice, (SE) – 99/31; 115/22;  
Skochovice, (HK) – 205/213;  
Skršice, (RK) – 4/30;  
Skřivany, (HK) – 20/736; 20/739; 90;  
Skřivany – Stihňov, (HK) – 20/737; 20/738;  
Skuhrov nad Bělou – Nový hrad, (RK) – 145;  
Skuteč, (CR) – 76;  
Slatina u Hradce Králové, (HK) – 7;  
Slatina nad Úpou – Boušín, (NA) – 20/740;  
Slatiny, (JC) – 174/43; 182/16; 182/17; 182/18; 190;  
Slavhostice, (JC) – 90; 175/26; 176/28; 179/38; 181/21; 182/19; 183; 184/18;  
184/19; 190;  
Slavhostice – Blížkov, (JC) – 183;  
Slepotice, (PU) – 5/6; 6/7; 6/8; 20/741; 20/742; 20/743;  
Slezské Předměstí, (HK) – viz Hradec Králové;  
Sloupno nad Cidlinou, (HK) – 20/744; 20/745; 20/746;  
Smidary, (HK) – 63/185;  
Smidary – Medříč, (HK) – 20/747;  
Smiřice, (HK) – 20/749; 20/750; 59; 90;  
Smiřice – Zderaz, (HK) – 20/748; 20/751;  
Sněhov – Vranov, (JN) – 80/18;  
Sobčice, (JC) – 90; 165; 167;  
Soběraz, (JC) – 20/752; 20/753; 20/754; 20/755; 172; 173/31; 174/44; 174/45;  
174/46; 175/27; 175/28; 184/20; 188;  
Soběrazy (ZSO) – viz Železnice;  
Sobětuchy, (CR) – 20/412; 20/756; 20/757; 76;  
Sobotka, (JC) – 83; 170/27; 173/32; 176/29; 186/26; 186/27; 186/28;  
Solnice, (RK) – 2/(1995)1;  
Sopotnice, (UO) – 4/31; 20/758; 20/759;  
Soudná (JC), – viz Jičín;  
Souvrať, (TU) – 164;



Souvrať – Bradlo, (TU) – 20/760; 164; 210;  
Sovědice, (HK) – 18; 20/123; 20/761; 20/762; 20/763; 20/764; 77; 90;  
Spálenec (mlýn) – viz Vysoké Mýto;  
Správkyně, (HK) – viz Věkoše;  
Srbce u Luže – Kusá hora, (CR) – 191;  
Srbsko, (BE) – 87;  
Srnojedy, (PU) – 135;  
Sruby, (UO) – 4/32;  
Stará Dubá (hrad) – viz Hvězdonice;  
Stará Ves, (SE) – 115/23; 115/24;  
Staré Buky, (TU) – 20/766; 210; 213;  
Staré Hrady (hrad) – viz Březina;  
Staré Hrady, (JC) – 172; 174/47;  
Staré Město u Moravské Třebové, (SY) – 193/122; 193/123; 193/124; 193/125;  
193/126; 193/127; 193/128; 193/129; 193/130; 193/131; 193/132; 193/133;  
194/74; 194/75; 194/76; 194/77; 194/78; 197/89; 197/90; 197/91; 197/92;  
197/93; 197/94; 197/95; 197/96; 197/97; 197/98; 202/58; 202/59; 202/60;  
202/61; 202/62;  
Staré Místo, (JC) – 90; 179/39; 181/22; 186/29; 186/30;  
Staré Mýto (ZSO) – viz Tisová;  
Staré Nechanice, (HK) – 14;  
Staré Smrkovice, (JC) – 167; 174/48;  
Staré Ždánice, (PU) – 20/768;  
Stárkov – Bystrý, (NA) – 141; 153; 162; 164;  
Starý Bydžov, (HK) – 90;  
Starý Hrádek (hradiště) – viz Záměstí;  
Stav, (JC) – 174/49; 175/29; 186/31;  
Stěžery, (HK) – 20/769; 20/770; 20/771; 20/772; 20/773; 20/774; 20/775; 20/  
776; 20/777; 51; 63/186; 136;  
Stěžírky, (HK) – 90;  
Stěžov, (PB) – 164;  
Stíčany, (CR) – 20/778; 20/779; 76;  
Stihňov (dvůr) – viz Skřivany;  
Stračovská Lhota – Bor, (HK) – 20/780; 69; 74;  
Strádov (hrad) – viz Ochoz u Nasavrk;  
Stromkovice nad Dušnicí, (SE) – 109/6;  
Střeleč – Pařízek, (JC) – 20/781; 173/33;  
Střevač, (JC) – 168/28; 181/23;  
Střezetice, (HK) – 154;  
Stříbrné Hory, (HB) – 124;

Střmen (hrad) – viz Teplice nad Metují;  
Studenec, (SE) – 94/17; 104/23; 118/30;  
Studénka u Nové Paky, (JC) – 181/24; 181/25;  
Sudice, (BK) – 202/63;  
Sudín, (RK) – 4/33;  
Suchá – Ovčín, (HB) – 120; 121;  
Suchý Důl, (NA) – 89;  
Suchý Dvůr, (SY) – viz Petrůvka;  
Sukorady u Hořic, (JC) – 174/50; 186/32;  
Svařeň, (UO) – 63/187; 191;  
Světí, (HK) – 20/782; 20/783; 59;  
Světlá pod Ještědem, (SE) – 118/31; 118/32; 118/33;  
Svídnice u Slatiňan – Práčov, (CR) – 34;  
Svídnice u Kostelce nad Orlicí, (RK) – 4/34; 4/35;  
Svinary, (HK) – 7; 68;  
Svinčany, (PU) – 63/188; 63/189;  
Svinná u České Třebové, (UO) – 27;  
Svitavy, – 20/784;  
Svítkov, (PU) – 135;  
Svoboda nad Úpou, (TU) – 41/13;  
Svobodné Dvory, (HK) – 7; 20/785; 20/786; 20/787; 20/789; 20/790; 20/791;  
20/792; 20/793; 20/794; 20/795; 59; 90;  
Svobodné Dvory – Chaloupky, (HK) – 20/788;  
Svojanov, (SY) – 20/797; 20/798;  
Svojek, (SE) – 104/24; 112/5;  
Sychrov, (LB) – 78;  
Sylvárův Újezd, (JC) – 179/40;  
Synčany, (CR) – 76; 90;  
Syrovátka, (HK) – 20/799;  
Syřenov, (SE) – 115/25;  
Syřenov – Bradlec, (SE) – 63/190; 63/191; 172; 205/214;  
Syřenov – Kumburk, (SE) – 42; 63/192; 63/193; 63/194; 63/195; 115/26;  
Šárovcová Lhota, (JC) – 167; 174/51;  
Šárovcová Lhota – Hrádek, (JC) – 20/800; 179/41;  
Škodějov, (SE) – 104/25;  
Šlikova Ves, (JC) – viz Podhradí u Jičína;  
Šnakov (dvůr) – viz Vysoké Mýto;  
Šonov u Nového Města nad Metují, (NA) – 20/801;  
Špindlerův Mlýn, (TU) – 41/14;  
Štěnec, (CR) – 63/196; 205/215; 205/216;



Štěnec – Kozí nožka, (CR) – 20/802; 191;  
Štěpanická Lhota, (SE) – 118/13;  
Štěpánovsko – Kopaniny, (RK) – 20/803;  
Štít, (HK) – 20/804;  
Tatobity, (SE) – 112/6; 115/27;  
Tatobity – Hrádek, (SE) – 67; 107/29;  
Telčice, (PU) – 135;  
Teplice nad Metují – Strmen, (NA) – 20/805;  
Termesivý, (HB) – 121;  
Těšín, (JC) – 174/62; 175/28; 176/30; 188;  
Těšnov (tvrziště) – viz Kostelecké Horky;  
Tetín – Vidoň, (JC) – 170/28;  
Tisová, UO – 20/810; 63/107; 63/197; 63/198; 63/199; 63/200; 63/201; 63/202;  
63/203; 63/204; 63/205; 63/206; 63/207; 63/208; 63/209; 63/210; 63/211;  
63/212; 63/213; 63/214; 63/215; 63/216; 63/217; 63/218; 63/219; 63/220;  
63/221; 63/222; 63/223; 63/224; 63/225; 191; 204; 205/217; 205/218; 205/  
219; 205/220; 205/221; 205/222; 205/223; 205/224; 205/225; 205/226; 205/  
227; 205/228; 205/229; 205/230;  
Tisová – Staré Mýto, UO – 20/806; 20/807; 20/808; 20/809; 63/107; 204;  
Topol, (CR) – 20/811; 20/812; 76; 90; 91; 205/231; 76; 90; 91; 205/231;  
Trojovice, (CR) – 76;  
Trnávka, (PU) – 135;  
Trnov (RK) – 5/7;  
Troskovice, (SE) – 83; 84; 112/7;  
Troskovice – Semín, (SE) – 84; 109/34; 109/35;  
Troskovice – Trosky, (SE) – 20/813; 80/19; 84; 99/32; 104/26; 107/30; 119;  
Trosky (hrad) – viz Troskovice;  
Trotina, (HK) – viz Rodov;  
Trstěnice u Litomyšle, (SY) – 20/814; 20/815; 20/816; 20/817; 20/818; 20/819;  
20/820; 192;  
Trutnov, – 20/821; 20/822; 20/823; 63/226; 63/227; 140; 141; 205/232; 205/233;  
210;  
Třebařov, (SY) – 202/64; 202/65;  
Třebechovice pod Orebem, (HK) – 90;  
Třebeš (HK) – 7;  
Třebnouševy, (JC) – 75; 167; 182/20;  
Třebosice, (PU) – 20/824; 20/825; 20/826; 20/827; 20/828; 20/829; 20/830; 20/  
831; 20/832;  
Třebovětice, (JC) – 20/833; 20/834; 77; 167; 173/34; 173/35; 205/236; 205/237;  
Třesovice, (HK) – 18; 20/835;

Třibřichy, (CR) – 76;  
Tříč, (SE) – 115/28;  
Třtěnice, (JC) – 173/36;  
Tuhán u Stružince, (SE) – 109/36;  
Tuněchody, (CR) – 20/836; 20/837; 76; 91; 205/234; 205/235;  
Turnov, (SE) – 96/6; 96/7; 97; 99/33; 99/34; 99/35; 100; 102; 104/27; 104/28;  
104/29; 104/30; 104/31; 104/32; 105; 109/37; 109/38; 109/39; 109/40; 109/  
41; 109/42; 109/44; 109/45; 112/8; 112/9; 112/10; 112/11; 112/12; 112/13;  
113; 114; 115/29; 115/30; 115/31; 115/32; 116; 118/34;  
Turnov – Hruštica, (SE) – 84;  
Turnov – Nudvojovice, (SE) – 84; 109/46; 112/14;  
Turnov – Vesecko, (SE) – 40;  
Tuř, (JC) – 182/21;  
Tutleky – Hradiště, (RK) – 58;  
Tužín, (JC) – 168/29; 179/42;  
Týniště nad Orlicí, (RK) – 2/(1993)7; 4/36;  
Úbislavice, (JC) – 175/30;  
Údrnice, (JC) – 170/29; 172; 173/37; 174/53; 174/54; 174/55; 179/43;  
Údrnice – Hrádek /Zlivštejn/, (JC) – 174/52;  
Údrnická Lhota, (JC) – 172; 173/38; 184/21; 186/33;  
Úhřetice, (CR) – 20/841; 76; 90;  
Uhřice, (BK) – 194/79; 194/80; 197/99; 197/100; 197/101; 197/102; 197/103;  
197/104; 202/66; 202/67; 202/68; 202/69; 202/70; 202/71; 202/72;  
Újezd pod Troskami, (JC) – 84; 90; 173/39; 181/26; 173/39;  
Újezd pod Troskami – Hrdoňovice, (JC) – 63/93; 90; 181/26;  
Újezd pod Troskami – Semínova Lhota, (JC) – 84;  
Újezd u Sezemic, (PU) – 20/842;  
Úlibice, (JC) – 176/31; 182/22;  
Unerázka, (SY) – 193/134; 194/81; 194/82; 194/83; 194/84; 194/85; 194/86;  
194/87; 197/105; 197/106; 202/73; 202/74;  
Ústí nad Orlicí, – 2/(1993),8; 5/8;  
Valdice, (JC) – 188;  
Valy (hradiště) – viz Kal;  
Valy nad Labem, (PU) – 20/843; 135;  
Vamberk (RK) – 2/(1992)5; 2/(1993)9; 2/(1996)5; 2/(1996)6; 4/38; 4/39;  
Vážany, (BK) – 202/75; 202/76; 202/77; 202/78; 202/79;  
Važice, (JC) – 172; 173/40; 174/56; 176/32; 178;  
Vejvanovice, (CR) – 20/844; 76;  
Věkoše, (HK) – 7; 20/765; 20/845;  
Věkoše – Správcice, (HK) – 52;



**Velešice, (JC)** – 168/30; 168/31; 174/57; 176/33; 176/34; 182/23; 182/24; 190;  
**Veliš, (JC)** – 89; 171; 186; 172; 174/58; 175/30; 186/2; 187;  
**Veliš (hrad)** – viz Podhradí u Jičína;  
**Velká Čermná nad Orlicí, (RK)** – 4/4;  
**Velká Jesenice, (NA)** – 143;  
**Velká Ledhuje, (NA)** – 89;  
**Velká Ledská, (RK)** – 209;  
**Velká Skrovnice, (RK)** – 4/37;  
**Velká Srbská, (NA)** – 89;  
**Velká Zdobnice, (RK)** – 6/1;  
**Velké Koloděje, (PU)** – 90;  
**Velké Opatovice (BK)** – 193/136; 193/137; 193/138; 193/139; 193/140; 194/88;  
194/89; 194/90; 194/91; 194/92; 194/93; 197/107; 197/108; 197/109; 202/  
80; 202/81; 202/82;  
Velké Opatovice – Opatovické hradisko, (BK) – 193/135;  
**Velké Petrovice – Petrovice, (NA)** – 89;  
**Velké Svatoňovice, (TU)** – 211;  
**Velký Dřevíč – Homole, (NA)** – 89;  
**Velký Vřeštov, (TU)** – 77; 145; 167;  
Velký Vřeštov – Na zámku, (TU) – 20/847;  
Velký Vřeštov – Na hradě, (TU) – 20/848;  
**Vesec pod Kozákovem, (SE)** – 99/38;  
**Vesec pod Kozákovem – abri Kudrnáčova pec, (SE)** – 99/36;  
Vesec pod Kozákovem – Drábovna, (SE) – 99/37; 107/31; 109/47;  
**Vesec u Sobotky, (JC)** – 20/850; 81/13;  
Vesec u Sobotky – Poráň, (JC) – 20/849; 81/12; 174/59; 176/35; 181/27;  
Vesec u Sobotky – Semtiny, (SE) – 81/14;  
**Vesecko, (SE)** – viz Turnov;  
**Veselá u Rokycan, (RO)** – 164;  
**Veselice nad Metují, (NA)** – 20/851; 141;  
**Veselská Lhota, (JC)** – 184/22;  
**Vestec u Chrudimi, (CR)** – 76;  
**Vestřev, (TU)** – 153;  
**Věžiště (hrad)** – viz Ostřetín;  
**Vidochov, (JC)** – 20/852;  
**Vidoň, (JC)** – viz Tetín;  
**Víchová nad Jizerou, (SE)** – 104/33; 104/34; 107/32; 112/15;  
**Víchovská Lhota, (SE)** – 109/48; 118/35; 118/36;  
**Vilantice – Chotěborky, (TU)** – 20/853;  
**Vinary u Smidar, (HK)** – 63/228; 63/229; 63/230; 90;

**Víska u Jevíčka, (SY)** – 193/141; 193/142; 193/143; 194/94; 197/110; 202/83;  
**Višňáry, (SY)** – viz Řídký, Řídkovice;  
**Vitiněves, (JC)** – 90; 186/34;  
**Vítkovice, (SE)** – 118/38;  
Vítkovice – Růženčina zahrádka, (SE) – 118/37;  
**Vizmburk (hrad)** – viz Havlovice;  
**Vlčice u Trutnova, (TU)** – 20/854;  
Vlčice – Horní Vlčice, (TU) – 210;  
**Vlčinec (hrad)** – viz Žďár nad Metují;  
**Vlčkov, (UO)** – 27; 62/42; 62/43; 62/44; 63/231; 156; 205/238;  
**Vlčnov u Chrudimi, (CR)** – 90;  
**Vlčkovice u Praskačky, (HK)** – 20/855;  
**Vojice, (JC)** – 165; 167; 179/44;  
Vojice – Kabáty, (JC) – 167;  
**Volanice, (JC)** – 184/23; 190;  
**Volary – Hus, (PT)** – 145;  
**Voleč, (PU)** – 59;  
**Voletiny, (TU)** – 153;  
**Vraclav, (UO)** – 4/40; 20/856; 20/857; 20/858; 20/859; 20/860; 48; 63/232; 63/  
233; 63/234; 63/235; 63/236; 63/237; 63/238; 63/239; 63/240; 63/241; 63/  
242; 63/243; 63/244; 63/245; 191; 196; 205/239; 205/240; 208;  
**Vračovice, (UO)** – 63/107; 63/246; 63/247; 63/248; 63/249; 63/250; 63/251;  
**Vranov (dvůr)** – viz České Meziříčí;  
**Vranov (hrad)** – viz Sněhov;  
**Vranová, (SY)** – 202/84; 202/85;  
**Vrbice nad Cidlinou, (JC)** – 170/30;  
**Vrchlabí, (TU)** – 20/861; 41/15; 41/16; 42; 153;  
**Vrchovnice, (HK)** – 20/862; 20/863;  
**Vrchy, (SE)** – viz Kacanovy;  
**Vršce, (JC)** – 90; 168/32; 172; 173/41; 174/60; 181/28; 183; 185;  
**Vřesník, (JC)** – 20/864; 20/865; 20/867; 20/868; 170/31;  
Vřesník – Hrádek /Bělušice/, (JC) – 20/866; 205/263;  
**Všeň, (SE)** – 84; 90; 107/34; 109/49; 109/50; 110;  
Všeň – Ploukonice, (SE) – 107/33;  
**Všestary, (HK)** – 20/869; 20/870; 20/871; 59;  
**Vyhnánov, (RK)** – 4/11;  
**Vyskeř, (SE)** – 84; 118/23;  
Vyskeř – Libnov, (SE) – 107/35;  
**Vysoká nad Labem, (HK)** – 154;  
**Vysoké Chvojno, (PU)** – 20/872; 20/873; 20/874; 63/252; 163;



**Vysoké Mýto. (UO)** – 4/41; 20/875; 20/876; 20/878; 20/879; 20/882; 20/883; 20/884; 20/885; 20/887; 62/45; 62/46; 63/253; 63/254; 63/255; 63/256; 63/257; 63/258; 63/259; 63/260; 63/261; 63/262; 63/263; 63/264; 63/265; 63/266; 63/267; 63/268; 63/269; 63/270; 63/271; 63/272; 63/273; 63/274; 63/275; 63/276; 63/277; 63/278; 63/279; 63/280; 63/281; 63/282; 63/283; 63/284; 63/285; 63/286; 63/287; 63/288; 63/289; 63/290; 63/291; 63/292; 191; 196; 204; 205/241; 205/242; 205/243; 205/244; 205/245; 205/246; 205/247; 205/248; 205/249; 205/250; 205/251; 205/252; 205/253; 205/254; 205/255; 205/256; 205/257; 205/258; 205/259; 205/260; 205/261;

Vysoké Mýto – Lipová. (UO) – 20/877; 20/886;

Vysoké Mýto – Spálenec. (UO) – 204; 205/262;

Vysoké Mýto – Šnakov. (UO) – 20/880; 20/881;

**Vysoké nad Jizerou. (SE)** – 99/39; 109/51; 109/52; 115/33;

**Vysoké nad Jizerou – Nistějka. (SE)** – 94/2; 94/5; 94/26; 94/27;

**Vysoké Veselí. (JC)** – 90; 168/33; 168/34; 170/32; 173/42; 176/36; 190;

**Vysonín. (CR)** – 20/888;

**Zadní Arnoštov. (SY)** – 20/890; 202/86;

Zadní Arnoštov – Mařín. (SY) – 20/889;

**Zádolí u Trnova. (RK)** – 20/891;

**Zadražany. (HK)** – 20/892;

**Záhoří u Semil. (SE)** – 109/53;

**Záhrad. (SY)** – 20/893; 20/894; 20/895; 156;

**Zahrádka u Ledče nad Sázavou. (HB)** – 20/896;

**Záhuby – Křižánky. (JC)** – 20/898;

Záhuby – Milkovice. (JC) – 20/897; 175/30;

**Zálesí. (TU)** – viz Batňovice;

**Zálesí u Jevíčka – Plankenberk. (SY)** – 20/899; 20/900; 194/95;

**Zámezí. (JC)** – 188;

**Zámostí. (JC)** – 168/35; 170/33; 173/43;

Zámostí – Starý Hrádek. (JC) – 20/901; 20/902; 20/903; 20/904; 176/37; 181/29; 182/25; 184/24; 188;

**Zámorsk. (UO)** – 191;

Zámorsk – Nová Ves. (UO) – 63/169; 63/170;

**Zapeč (dvůr)** – viz Chlumec nad Cidlinou;

**Zářecká Lhota. (UO)** – 20/905; 20/906; 20/907; 62/47; 62/48; 62/49; 62/50; 62/51; 62/52; 62/53; 62/54; 62/55; 62/56; 62/57; 62/58; 63/294; 63/295; 63/296; 63/297; 63/298; 63/299; 63/300; 63/301; 63/302; 205/264; 205/265; 205/266; 205/267; 205/268; 205/269; 205/270; 205/271; 205/272; 205/273; 205/274;

Zářecká Lhota – Hrádníky. (UO) – 63/293; 63/303; 209;

**Zátluky (ZSO, tvrz)** – viz Horní Dehtov;

**Zběhov. (CR)** – viz Běstvína;

**Zbirohy (hrad)** – viz Besedice;

**Zbyslavce. (CR)** – 20/908;

**Zdechovice. PU** – 135;

**Zderaz (dvůr)** – viz Smiřice;

**Zdislav. (CR)** – 76;

**Zebín (vrch)** – viz Jičín;

**Zemanova pec (abri)** – Loktuše pod Kozákovem;

**Zítkov (hrad)** – viz Choceň;

**Zkamenělý zámek (hrad)** – viz Česká Cikánka;

**Zlatá Olešnice. (JN)** – 115/34;

**Zlič. (NA)** – 20/51;

**Zliv u Libáně. (JC)** – 174/61;

**Zvíkov (hrad)** – viz Zvíkovské podhradí;

**Zvíkovské Podhradí – Zvíkov. (PI)** – 145;

**Žacléř. (TU)** – 141;

**Žamberk. (UO)** – 2/(1993)10; 2/(1993)11;

**Žďár nad Metují. (NA)** – 89;

**Žďár nad Metují – Ostaš. (NA)** – 89;

**Žďár nad Metují – Vlčinec. (NA)** – 20/909; 45; 89; 141;

**Žďár u Staré Paky. (SE)** – 104/35; 118/39;

**Želejov. (JC)** – 179/45;

**Železnice. (JC)** – 20/914; 20/915; 20/916; 168/36; 170/34; 172; 173/44; 174/63; 174/64; 176/38; 181/30; 188;

**Železnice – Habřina. (JC)** – 188;

**Železnice – Soběrazy. (JC)** – 188;

**Železnice – Železný. (JC)** – 20/910; 20/911; 20/912; 20/913; 172; 188;

**Železný (vrch)** – viz Železnice;

**Želkovice. (HK)** – 20/917; 20/918; 20/919; 52; 77; 167;

**Žeretice. (JC)** – 90; 172; 174/65; 190;

**Žernov u České Skalice – Rýzmburk. (NA)** – 20/921; 42; 43;

**Židovice. (JC)** – 185;

**Žichlínek. (UO)** – 20/922;

**Žitětín. (JC)** – 90; 190;

**Žiželeves. (HK)** – 20/923; 20/924; 20/925; 20/926; 20/927; 52;

**Žiželice. (KO)** – 20/928; 20/929; 20/930; 20/931; 20/932; 20/933; 20/934; 20/935; 20/936;

**Žižín. (PU)** – viz Černá za Bory;

**Žlunice. (JC)** – 190;



*Jiří Kalferst: Register of the „Zpravodaj muzea v Hradci Králové“ (Information Bulletin of the Hradec–Králové Museum) XXI – XXX (1995–2004).* The thirtieth yearly volume of the „Zpravodaj muzea v Hradci Králové“ periodical has been published, as has become usual, by the effort of the Department of Archeology of the Museum of East Bohemia. This focuses on review– and information articles on matters relevant to eastern Bohemia. Most of the contributions are preliminary reports on activities which had taken place on the territory of eastern Bohemia during the preceding year. In addition to archaeological contributions and minor treatises of related disciplines in direct connection with problems of archaeology, there are occasional reviews of expositions organized by local institutions, as well as reports on regional specialized literature, or on literature of general local–history interest. In recent years we have included abbreviated versions of students’ seminar works.

The range of authors has not changed either as against the preceding period of time. Most of them are based in eastern Bohemia, the majority tending to reside in the Hradec–Králové region. A laudable fact is the presence of works by students of the university departments of archaeology from both Prague and Brno. Non–professionals contribute in an occasional manner. The increasing volume of the periodical, which has over the years of its existence become an acknowledged platform of east Bohemian archaeology, does nonetheless bear out its vivacity and popularity among its readers.

No wider supplements were added to the „Zpravodaj“ during the period in question here. In addition to a range of alternative publication possibilities, this may be caused by the fact that the Hradec–Králové museum has, in the same period of time, published an independent monograph with an archaeological theme.

#### **Seznam autorů:**

Mgr. Radek Bláha (Muzeum východních Čech Hradec Králové)  
PhDr. Jiří Kalferst (Muzeum východních Čech Hradec Králové)  
Bc. Martin Nechvíle (Ústav pro pravěk a ranou dobu dějinnou FF UK Praha)  
PhDr. Jiří Sigl (Muzeum východních Čech Hradec Králové)

#### **Překlad do anglického jazyka:**

Doc. PhDr. Petr Charvát, DrSc. (Orientální ústav AV ČR Praha)



## Obsah:

Radek Bláha – Jiří Kalferst – Jiří Sigl : Přírůstky archeologické sbírky hradeckého muzea v letech 2000–2003 3–129	3
Martin Nechvíle: Tvrz Nebákov – zpracování výzkumu Josefa Severy z let 1925–1927 130–184	143
Jiří Kalferst: Rejstřík Zpravodaje muzea v Hradci Králové XXI–XXX (1995–2004) 185–263	197
Seznam autorů	259

## ZPRAVODAJ MUZEA V HRADCI KRÁLOVÉ Č. 30 – SUPPLEMENTUM, 2004

Vydává: Muzeum východních Čech v Hradci Králové  
ISBN 80–85031–58–2

Odpovědný redaktor: PhDr. Jiří Sigl

Technická spolupráce: Mgr. Radek Bláha, PhDr. Jiří Kalferst

Náklad: 400 výtisků (pouze pro interní potřebu)

Hradec Králové 2004

Tisková příprava: Nakladatelství ATD Miroslav Všetečka,

U Střelnice 882, Hradec Králové, telefon: 602 167 245, e-mail: atd.hk@seznam.cz,

<http://www.atd.hyperlink.cz>

Vytiskla tiskárna GEMI, s.r.o., Praha

Adresa redakce: Muzeum východních Čech, Eliščíno nábřeží 465

500 01 Hradec Králové

Telefon: 495 518 473, 495 514 624

Fax: 495 514 843

e-mail: [archo@muzeumhk.cz](mailto:archo@muzeumhk.cz), [j.kalferst@muzeumhk.cz](mailto:j.kalferst@muzeumhk.cz)

Uzávěrka tohoto čísla byla: 31. srpna 2004

Uzávěrka dalšího čísla: 31. srpna 2005

Pokyny pro autory: viz Zpravodaj č. 26/2000